

Předmět převodu I

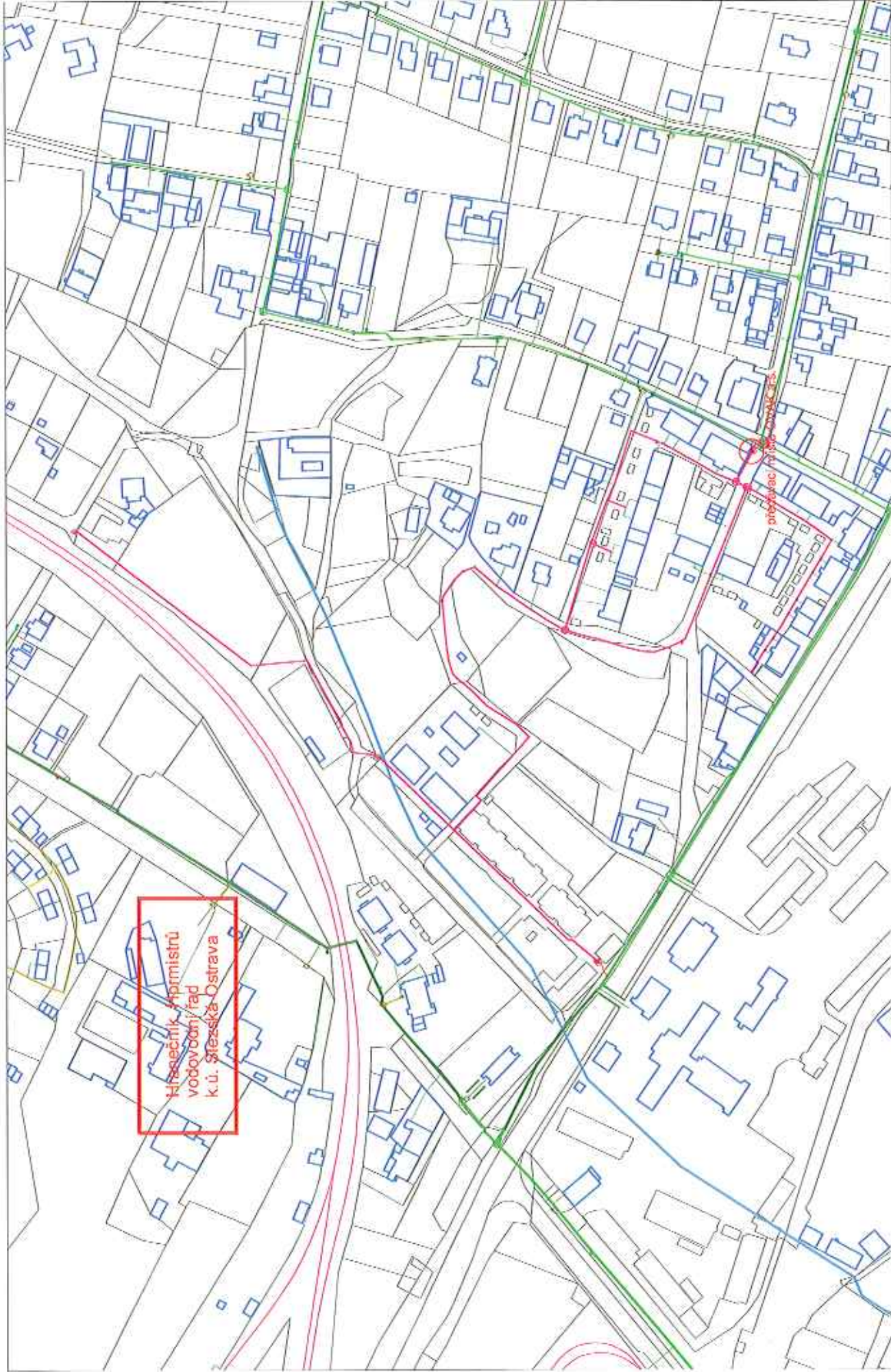
Příloha č. 1

vodovodní řady - příloha 1

pořadí	místo	délka (m)
1	Hranečnick, Hormistrů	1 305,9
2	Lanová - Koksová	249,3
3	Trnkovec, Báňská a Hutní	899,8
4	Radvanická (x Dopravní)	0,0
5	Hranečnick, K Salmovci	585,6
6	Špitální, Zvěřinská	135,3
7	Michálkovická (kostky)	294,0
8	FD Radvanice, Těžní, U Stavisek	1 939,6
9	Horní	1 320,9
10	Korunka	2 280,5
11	Nová kolonie Holvekova	1 896,9
12	Na Liščíně	1 007,7
13	Kubinova a Husitská	0,0
14	Hlubinská (Pohraniční)	505,1
15	Michalská (Na Najmanské)	285,9
16	Šenovská a Zárubecká	453,6
17	Justina, Deputátní a Dianina	201,3
18	osada Fišerova	1 109,0
19	osada Ferdinandova	1 810,4
20	osada Ferdinandova (Briketářská)	45,5
21	Kasalického	235,4
22	U Pumpy	1 492,7
23	U Hájenky	2 230,7
24	osada Uhrovec	241,2
25	K Oskárce	432,3
26	Jubilejní	1 414,2
	součet:	22 372,8

Hormistrů - parcely

prvek	parcelní číslo	podlomení	katastrální území
Parcela	4251		Slezská Ostrava
Parcela	4222		Slezská Ostrava
Parcela	4231		Slezská Ostrava
Parcela	4244		Slezská Ostrava
Parcela	4248	1	Slezská Ostrava
Parcela	4259		Slezská Ostrava
Parcela	4264		Slezská Ostrava
Parcela	4215		Slezská Ostrava
Parcela	4206		Slezská Ostrava
Parcela	4207		Slezská Ostrava
Parcela	4204	1	Slezská Ostrava
Parcela	4200	1	Slezská Ostrava
Parcela	4205	1	Slezská Ostrava
Parcela	4192	6	Slezská Ostrava
Parcela	4191		Slezská Ostrava
Parcela	4192	9	Slezská Ostrava
Parcela	4192	2	Slezská Ostrava
Parcela	4302	8	Slezská Ostrava
Parcela	4192	1	Slezská Ostrava
Parcela	4302	10	Slezská Ostrava
Parcela	4303		Slezská Ostrava
Parcela	4306		Slezská Ostrava
Parcela	4309	1	Slezská Ostrava



Orienační zakres sítě
Ostravské vodárny a kanalizace a.s.

Číslo dne:
7.10.2013

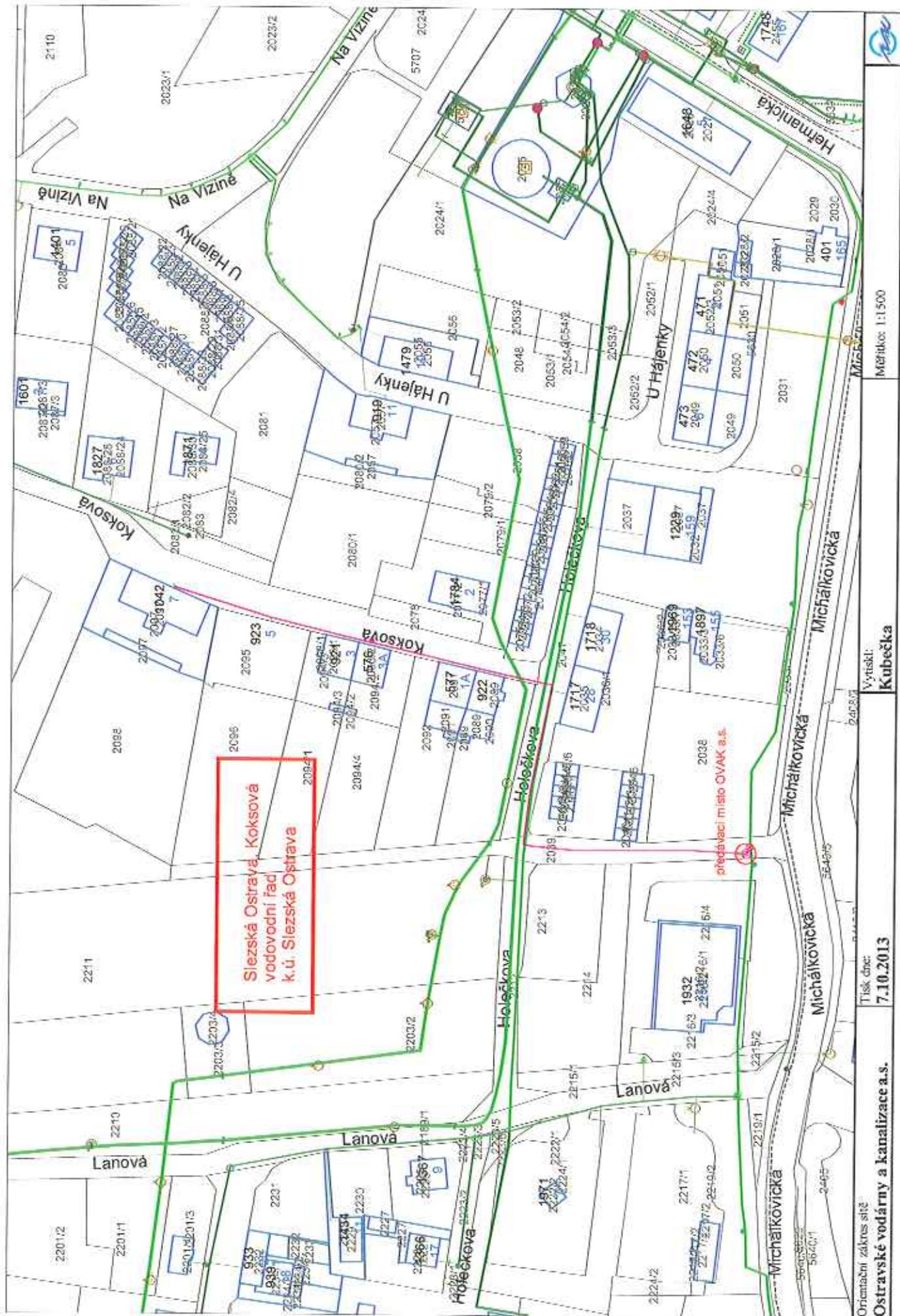
Vyřadil:
Kubečka

Měřítko: 1:3000



Koksová - parcely

prvek	parvelní číslo	podlomení	katastrální území
Parcela	2083		Slezská Ostrava
Parcela	2039		Slezská Ostrava
Parcela	2047		Slezská Ostrava



Orientační zakresnění
Ostravské vodárny a kanalizace a.s.

Tisk dne:
7.10.2013

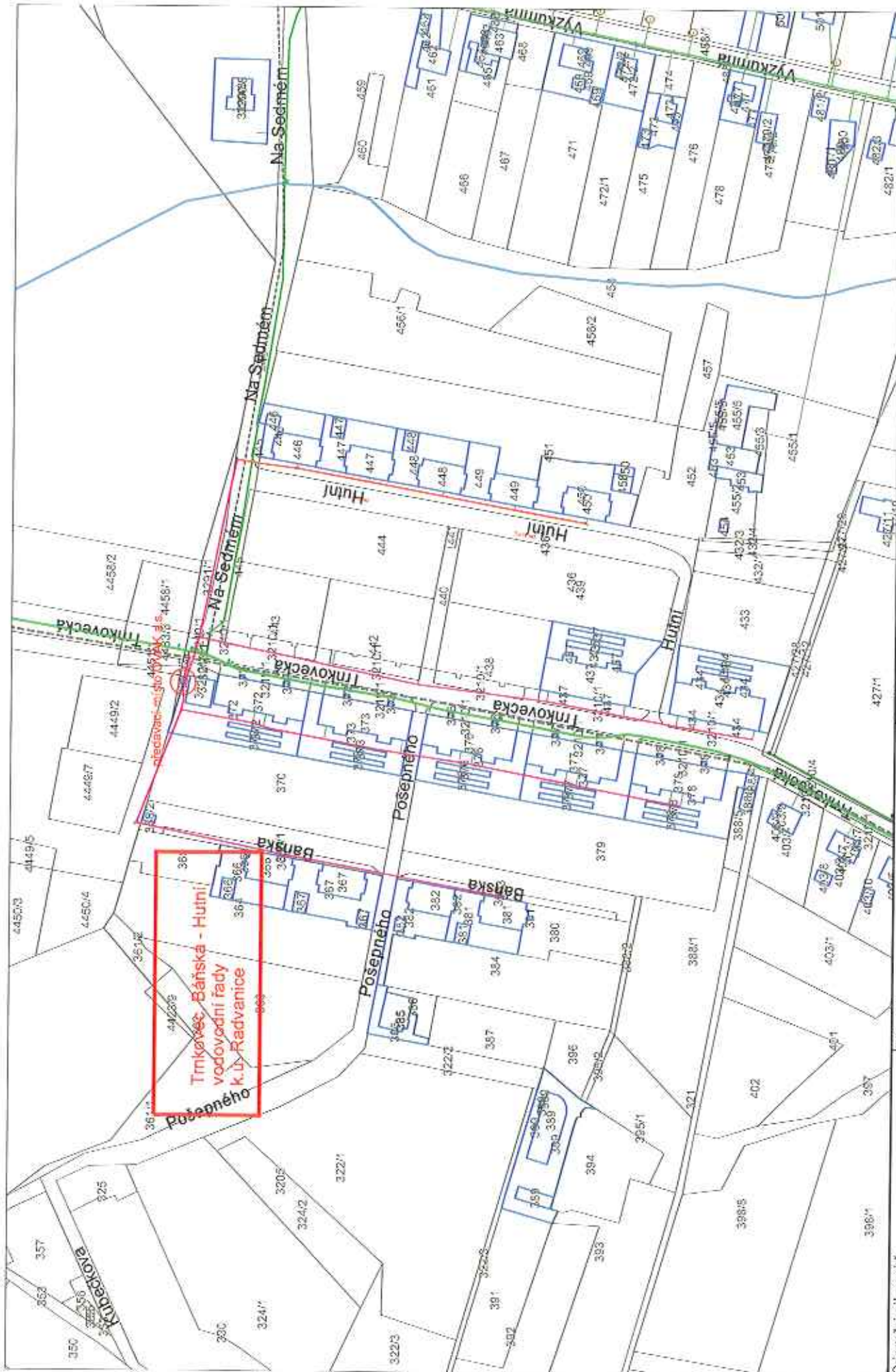
Vytiskl:
Kubečka

Měřítko: 1:1500



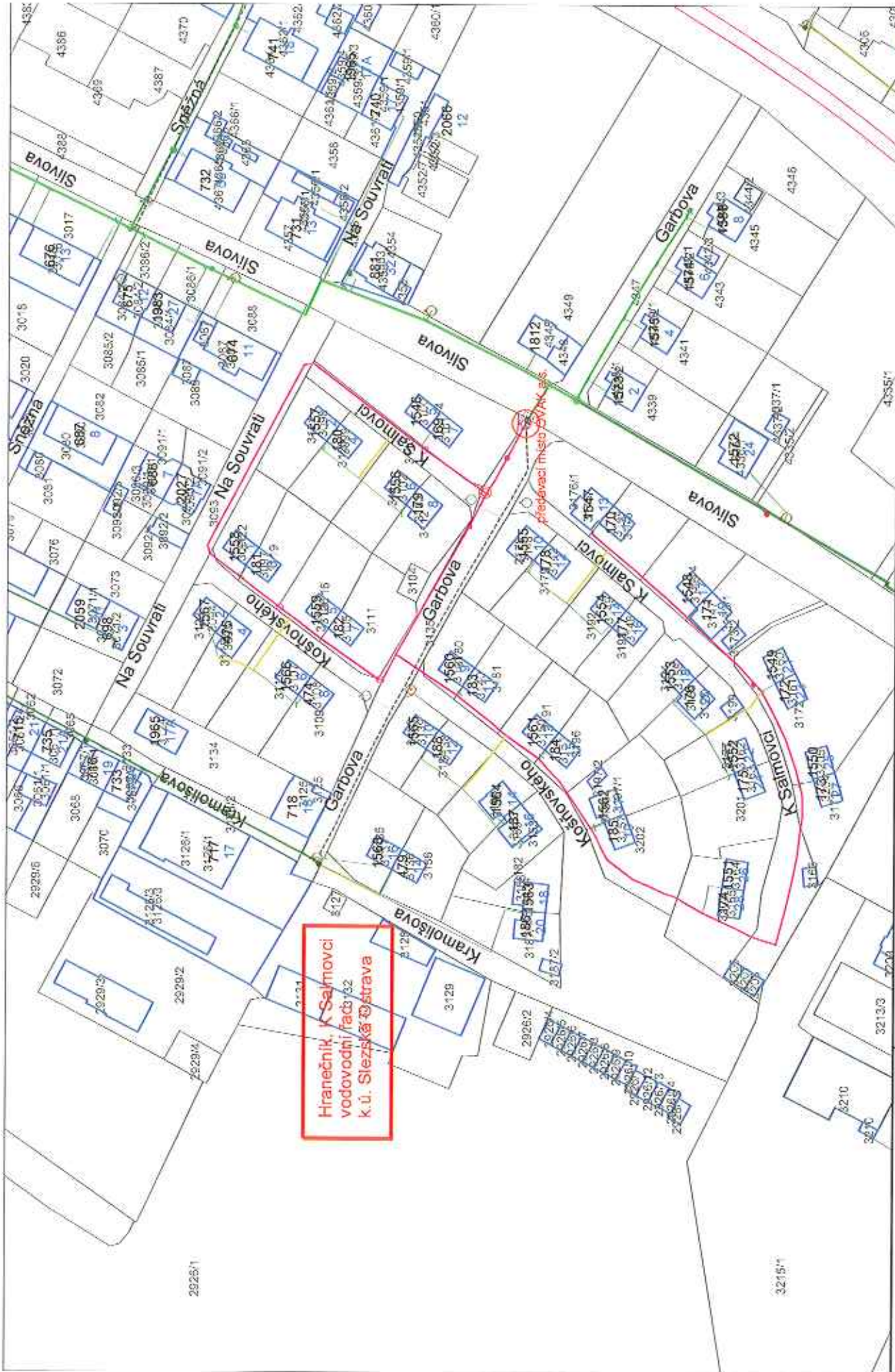
Trnkovec - parcely

prvek	parcelní číslo	podlomení	katastrální území
Parcela	3210	1	Radvanice
Parcela	3291	2	Radvanice
Parcela	372		Radvanice
Parcela	370		Radvanice
Parcela	4449	1	Slezská Ostrava
Parcela	368	1	Radvanice
Parcela	383		Radvanice
Parcela	3205		Radvanice
Parcela	378		Radvanice
Parcela	377		Radvanice
Parcela	376		Radvanice
Parcela	373		Radvanice
Parcela	3291	1	Radvanice
Parcela	445		Radvanice
Parcela	436		Radvanice



K Salmovci - parcely

prvek	parcelní číslo	podlomení	katastrální území
Parcela	3135		Slezská Ostrava
Parcela	3110		Slezská Ostrava
Parcela	3116		Slezská Ostrava
Parcela	3117		Slezská Ostrava
Parcela	3118	1	Slezská Ostrava
Parcela	3111		Slezská Ostrava
Parcela	3109		Slezská Ostrava
Parcela	3180		Slezská Ostrava
Parcela	3181		Slezská Ostrava
Parcela	3191		Slezská Ostrava
Parcela	3196		Slezská Ostrava
Parcela	3197	1	Slezská Ostrava
Parcela	3202		Slezská Ostrava
Parcela	3203		Slezská Ostrava
Parcela	3172		Slezská Ostrava
Parcela	3171		Slezská Ostrava
Parcela	3177		Slezská Ostrava
Parcela	3173	1	Slezská Ostrava
Parcela	3174		Slezská Ostrava
Parcela	3175		Slezská Ostrava
Parcela	3093		Slezská Ostrava
Parcela	3122		Slezská Ostrava
Parcela	3119		Slezská Ostrava
Parcela	3113		Slezská Ostrava



Špitální - parcely

prvek	parcelní číslo	podlomení	katastrální území
Parcela	371		Slezská Ostrava
Parcela	389		Slezská Ostrava
Parcela	394		Slezská Ostrava
Parcela	395	1	Slezská Ostrava
Parcela	390	2	Slezská Ostrava
Parcela	388	6	Slezská Ostrava
Parcela	386	3	Slezská Ostrava
Parcela	388	5	Slezská Ostrava
Parcela	397	5	Slezská Ostrava
Parcela	396	1	Slezská Ostrava
Parcela	385	3	Slezská Ostrava



**Spiteální, Zvěňinská
 vodovodní řád
 k-ú Slezská Ostrava**



Michálikovická (kostky) - parcely

Prvek	parcelní číslo	podlomení	katastrální území
Parcela	2051		Slezská Ostrava
Parcela	2052	1	Slezská Ostrava
Parcela	2031		Slezská Ostrava
Parcela	5630		Slezská Ostrava
Parcela	5640	6	Slezská Ostrava
Parcela	2395	1	Slezská Ostrava
Parcela	2024	1	Slezská Ostrava
Parcela	2048		Slezská Ostrava
Parcela	2052	3	Slezská Ostrava
Parcela	5623	7	Slezská Ostrava

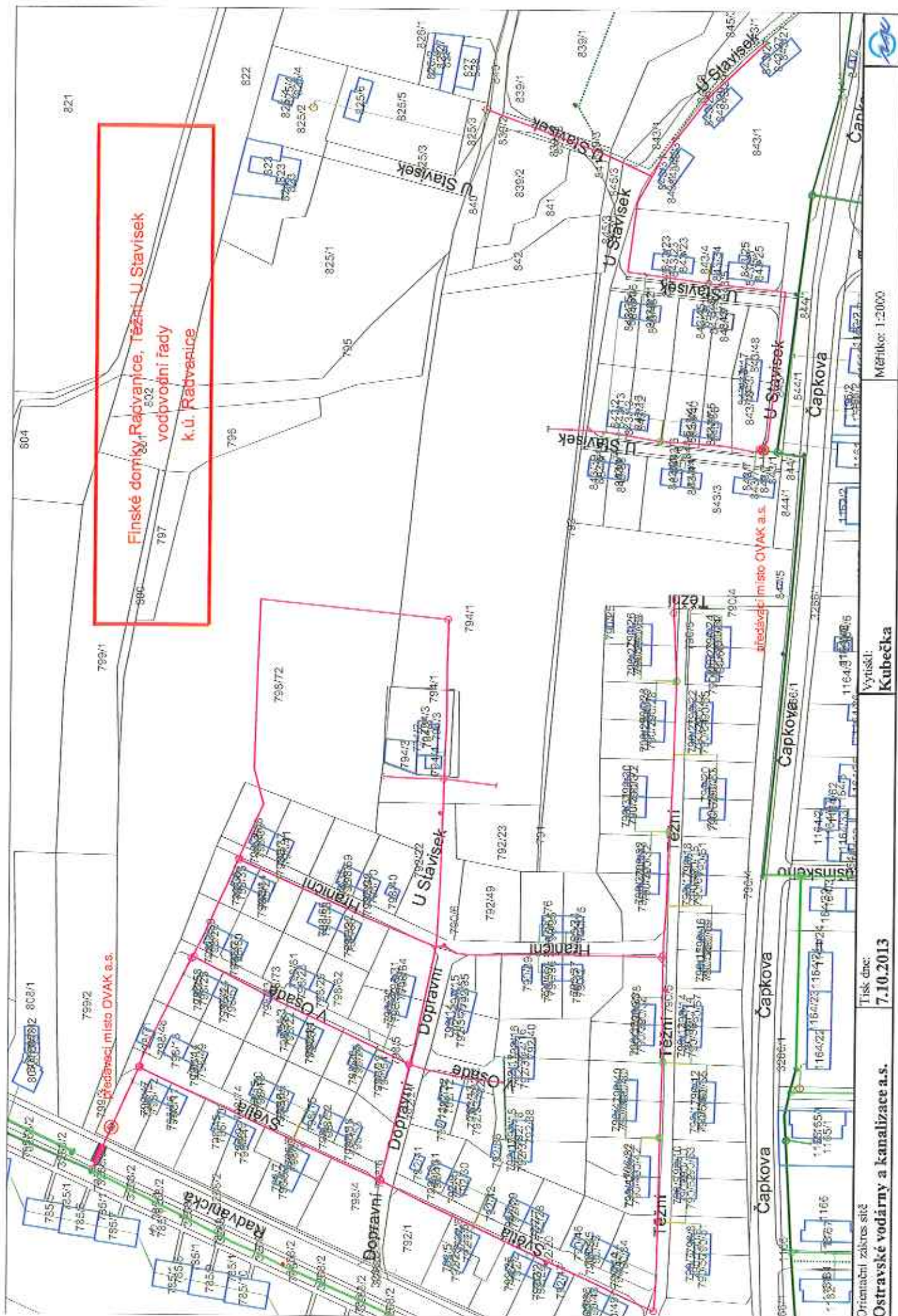
lichá (Na Jánské) - parcely

prvek	parcelní číslo	podlomení	katastrální území
Parcela	2758		Slezská Ostrava
Parcela	2789	1	Slezská Ostrava
Parcela	2781	1	Slezská Ostrava

Těžní - parcely

prvek	parcelní číslo	podlomení	katastrální území
Parcela	3268	2	Radvanice
Parcela	785	1	Radvanice
Parcela	798	47	Radvanice
Parcela	798	74	Radvanice
Parcela	798	45	Radvanice
Parcela	798	46	Radvanice
Parcela	798	44	Radvanice
Parcela	798	43	Radvanice
Parcela	798	4	Radvanice
Parcela	798	48	Radvanice
Parcela	798	58	Radvanice
Parcela	798	59	Radvanice
Parcela	798	67	Radvanice
Parcela	798	68	Radvanice
Parcela	798	73	Radvanice
Parcela	790	6	Radvanice
Parcela	798	65	Radvanice
Parcela	798	66	Radvanice
Parcela	798	2	Radvanice
Parcela	798	56	Radvanice
Parcela	798	3	Radvanice
Parcela	798	57	Radvanice
Parcela	798	55	Radvanice
Parcela	798	54	Radvanice
Parcela	798	5	Radvanice
Parcela	798	6	Radvanice
Parcela	792	21	Radvanice
Parcela	792	35	Radvanice
Parcela	792	1	Radvanice
Parcela	792	27	Radvanice
Parcela	792	25	Radvanice
Parcela	792	24	Radvanice
Parcela	792	20	Radvanice
Parcela	790	86	Radvanice
Parcela	790	87	Radvanice
Parcela	790	84	Radvanice
Parcela	790	5	Radvanice
Parcela	790	83	Radvanice
Parcela	790	82	Radvanice
Parcela	790	81	Radvanice
Parcela	790	80	Radvanice
Parcela	790	79	Radvanice
Parcela	790	78	Radvanice
Parcela	790	2	Radvanice
Parcela	790	77	Radvanice
Parcela	790	74	Radvanice
Parcela	790	73	Radvanice
Parcela	790	3	Radvanice
Parcela	790	72	Radvanice
Parcela	790	71	Radvanice
Parcela	790	70	Radvanice
Parcela	790	69	Radvanice
Parcela	790	68	Radvanice
Parcela	790	4	Radvanice
Parcela	794	1	Radvanice

Parcela	792	22	Radvanice
Parcela	798	64	Radvanice
Parcela	798	63	Radvanice
Parcela	798	72	Radvanice
Parcela	843	2	Radvanice
Parcela	843	42	Radvanice
Parcela	843	44	Radvanice
Parcela	843	46	Radvanice
Parcela	843	49	Radvanice
Parcela	843	1	Radvanice
Parcela	843	4	Radvanice
Parcela	843	5	Radvanice
Parcela	843	6	Radvanice
Parcela	839	3	Radvanice
Parcela	794	1	Radvanice
Parcela	793		Radvanice
Parcela	845	3	Radvanice
Parcela	840		Radvanice



Finské domky, Radvanice, Težní, U Stavisek
vodovodní řady
k.ú. Radvanice

Orientační záznam sítě
Ostravské vodárny a kanalizace a.s.
Tisk dne: **7.10.2013**

Vytiskl:
Kubečka

Měřítko: 1:2000



Horní - parcely

Prvek	parcely	podlomení	katastr
Parcela	412	4	Muglinov
Parcela	1234		Hrušov
Parcela	382	37	Muglinov
Parcela	412	4	Muglinov
Parcela	382	37	Muglinov
Parcela	412	10	Muglinov
Parcela	412	4	Muglinov
Parcela	412	3	Muglinov
Parcela	382	37	Muglinov
Parcela	1234		Hrušov
Parcela	1234		Hrušov
Parcela	1234		Hrušov
Parcela	1233	38	Hrušov
Parcela	1233	40	Hrušov
Parcela	1234		Hrušov
Parcela	1234		Hrušov
Parcela	1233	42	Hrušov
Parcela	1234		Hrušov
Parcela	1234		Hrušov
Parcela	1233	44	Hrušov
Parcela	1233	44	Hrušov
Parcela	1234		Hrušov
Parcela	1234		Hrušov
Parcela	1919		Hrušov
Parcela	1229	28	Hrušov
Parcela	1231	1	Hrušov
Parcela	1233	44	Hrušov
Parcela	1231	1	Hrušov
Parcela	1231	1	Hrušov
Parcela	1231	1	Hrušov
Parcela	1229	32	Hrušov
Parcela	1231	1	Hrušov
Parcela	1229	32	Hrušov
Parcela	1229	34	Hrušov
Parcela	1229	32	Hrušov
Parcela	1229	30	Hrušov
Parcela	1231	1	Hrušov
Parcela	1229	30	Hrušov
Parcela	1919		Hrušov
Parcela	1919		Hrušov
Parcela	1919		Hrušov
Parcela	412	4	Muglinov

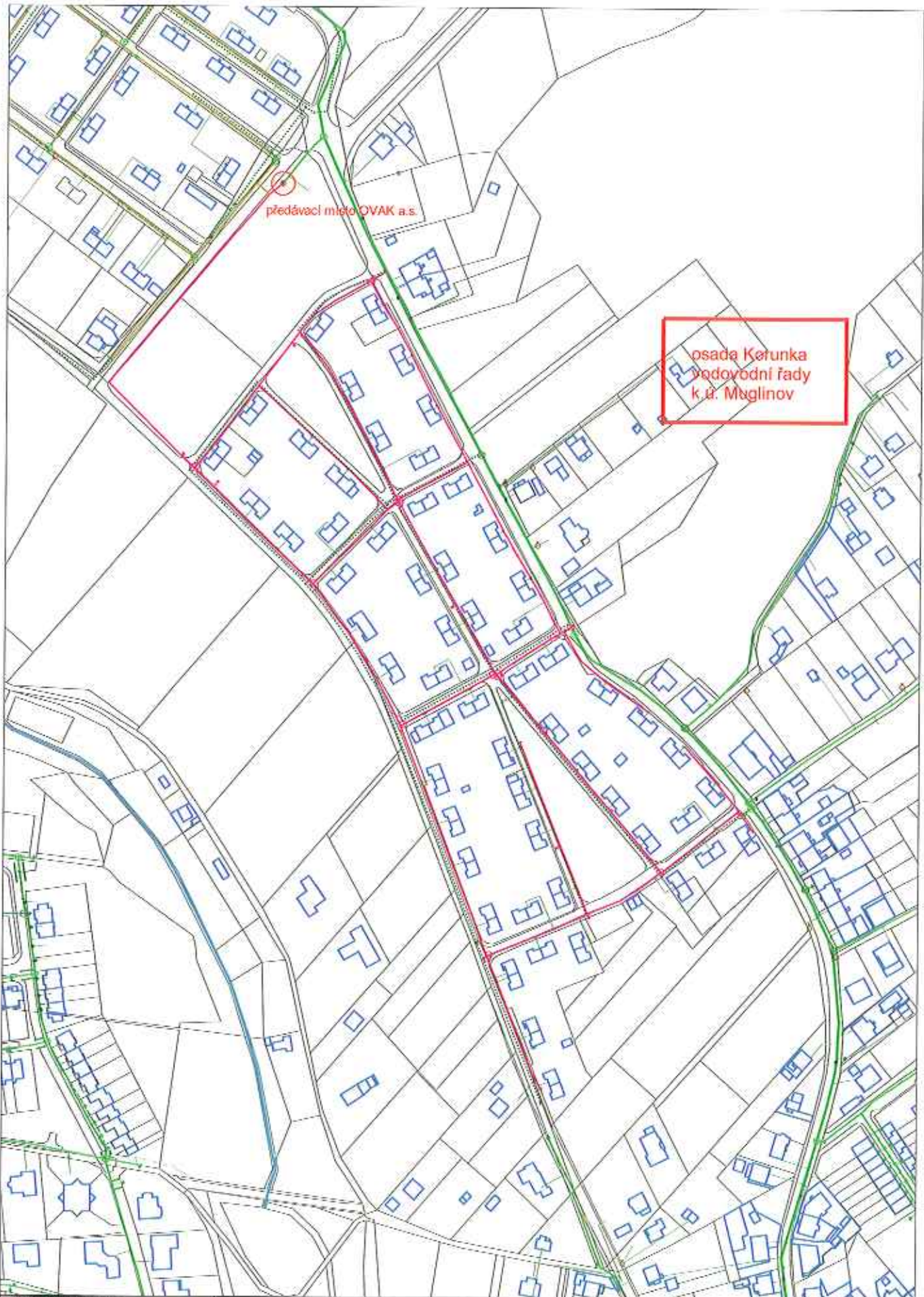


osada Horní
vodovodní řady
k.ú. Hrušov 72,4

	Výtisk: Kubečka Měřítko: 1:2000	Tisk dat: 10.10.2013 Ostravské vodárny a kanalizace a.s.
---	---	--

osada Korunka - parcely

prvek	pozemek	podlomení	katastr
Parcela	382	76	Muglinov
Parcela	382	86	Muglinov
Parcela	382	93	Muglinov
Parcela	382	86	Muglinov
Parcela	382	50	Muglinov
Parcela	382	9	Muglinov
Parcela	382	76	Muglinov
Parcela	382	76	Muglinov
Parcela	382	76	Muglinov
Parcela	382	43	Muglinov
Parcela	382	78	Muglinov
Parcela	382	19	Muglinov
Parcela	382	41	Muglinov
Parcela	382	44	Muglinov
Parcela	382	26	Muglinov
Parcela	382	26	Muglinov
Parcela	382	76	Muglinov
Parcela	382	17	Muglinov
Parcela	382	16	Muglinov
Parcela	382	20	Muglinov
Parcela	382	42	Muglinov
Parcela	382	23	Muglinov
Parcela	382	20	Muglinov
Parcela	382	16	Muglinov
Parcela	382	91	Muglinov
Parcela	564		Muglinov
Parcela	565		Muglinov
Parcela	412	1	Muglinov
Parcela	382	91	Muglinov
Parcela	563		Muglinov
Parcela	412	1	Muglinov
Parcela	412	1	Muglinov
Parcela	382	39	Muglinov
Parcela	382	39	Muglinov
Parcela	382	40	Muglinov
Parcela	382	44	Muglinov
Parcela	382	56	Muglinov
Parcela	382	26	Muglinov
Parcela	382	26	Muglinov
Parcela	382	45	Muglinov
Parcela	382	24	Muglinov
Parcela	382	37	Muglinov
Parcela	382	38	Muglinov
Parcela	382	38	Muglinov
Parcela	382	61	Muglinov
Parcela	412	1	Muglinov
Parcela	412	1	Muglinov



Nová kolonie, Holvekova - parcely

prvek	parcela	podlomení	katastrální území
Parcela	1668		Kunčičky
Parcela	1706		Kunčičky
Parcela	1707		Kunčičky
Parcela	1718		Kunčičky
Parcela	1717		Kunčičky
Parcela	1708		Kunčičky
Parcela	1709		Kunčičky
Parcela	896	1	Kunčičky
Parcela	895	2	Kunčičky
Parcela	896	13	Kunčičky
Parcela	896	12	Kunčičky
Parcela	1766		Kunčičky
Parcela	878	1	Kunčičky
Parcela	872	1	Kunčičky
Parcela	871		Kunčičky
Parcela	870		Kunčičky
Parcela	863	1	Kunčičky
Parcela	1774		Kunčičky
Parcela	1781		Kunčičky
Parcela	824		Kunčičky
Parcela	1791		Kunčičky
Parcela	861	1	Kunčičky



Orientační zakres sítě

Ostravské vodárny a kanalizace a.s.

Tisk dne: 10.10.2013

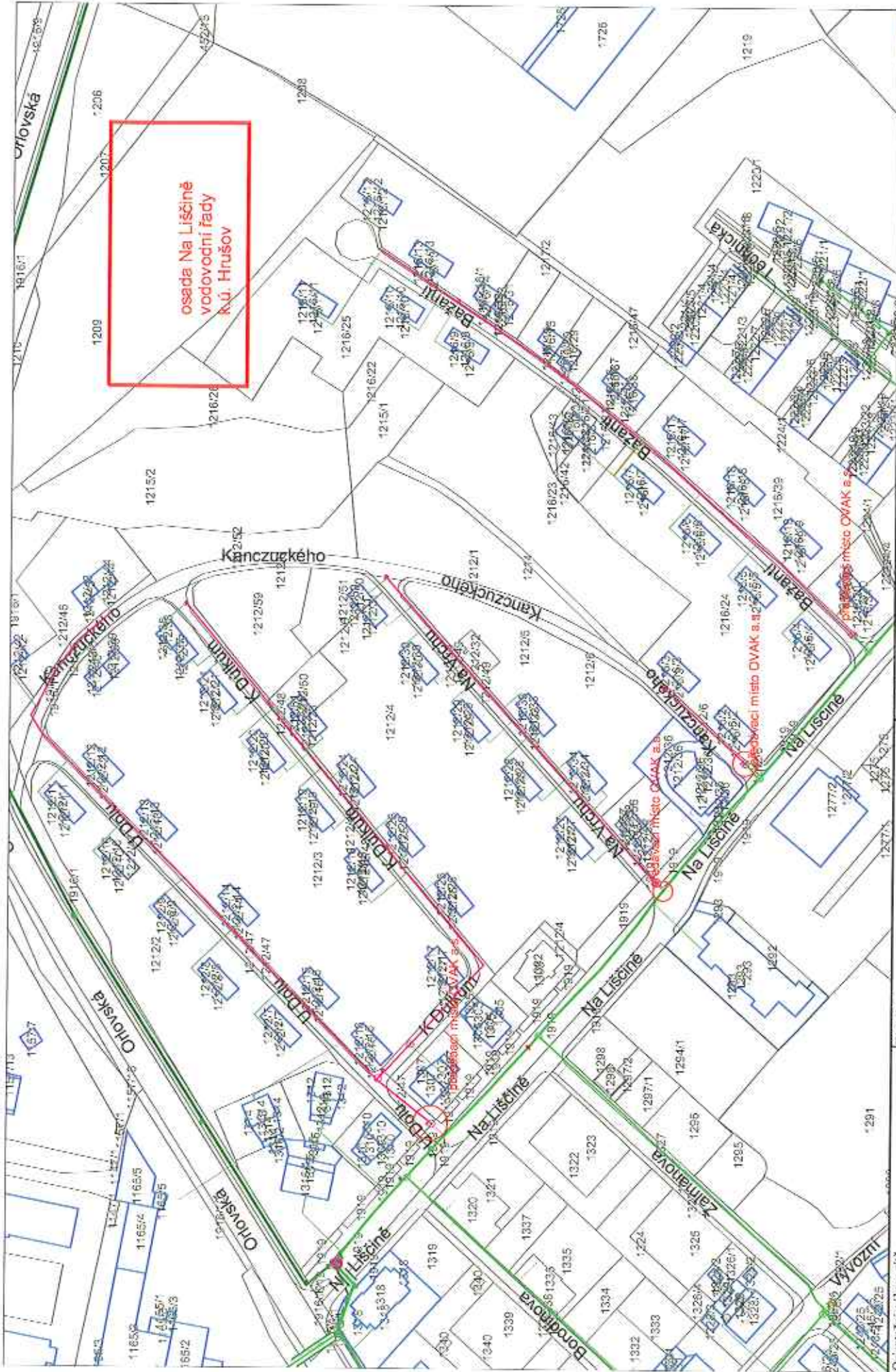
Vytiskl: Kubečka

Měřítko: 1:3000



Na Liščině - parcely

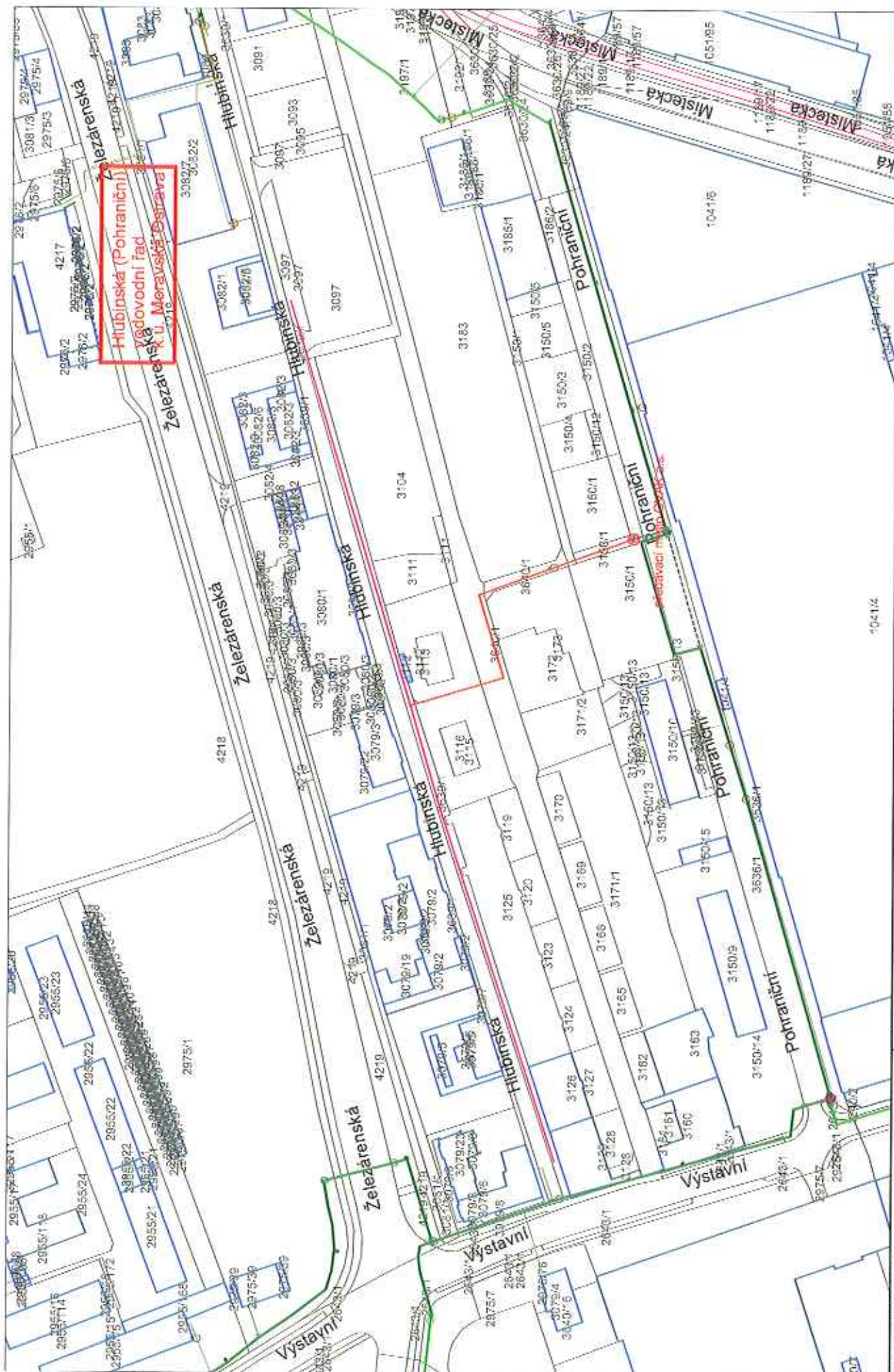
Prvek	parcela	podlomení	katastrální území
Parcela	1212	3	Hrušov
Parcela	1212	6	Hrušov
Parcela	1212	47	Hrušov
Parcela	1212	48	Hrušov
Parcela	1212	49	Hrušov
Parcela	1919		Hrušov
Parcela	1216	21	Hrušov



osada Na Liščině
 vodovodní řady
 R.Ú. Hrušov

Hlubinská (Pohraniční) - parcely

prvek	parcelní číslo	podlomení	katastrální území
Parcela	3640	1	Moravská Ostrava
Parcela	3150	1	Moravská Ostrava
Parcela	3115		Moravská Ostrava
Parcela	3112		Moravská Ostrava
Parcela	3639	1	Moravská Ostrava
Parcela	3097		Moravská Ostrava



Orientační záznam sítě

Ostravské vodárny a kanalizace a.s.

Tisk dne: 7.10.2013

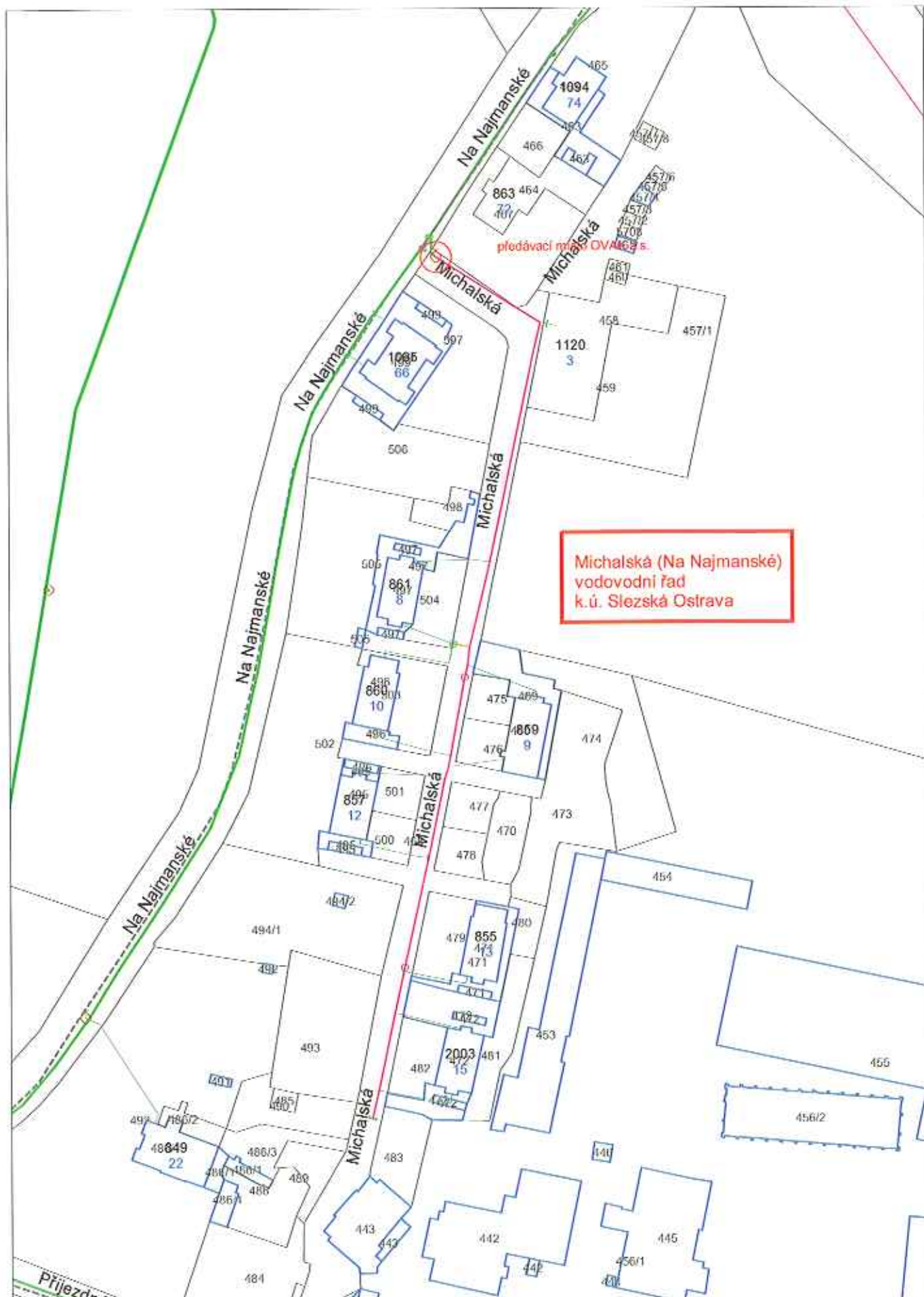
Vytiskl: Kubečka

Měřítko: 1:2000



Michalská - parcely

Prvek	parcelní číslo	katastrální území
parcely	468	Slezská Ostrava

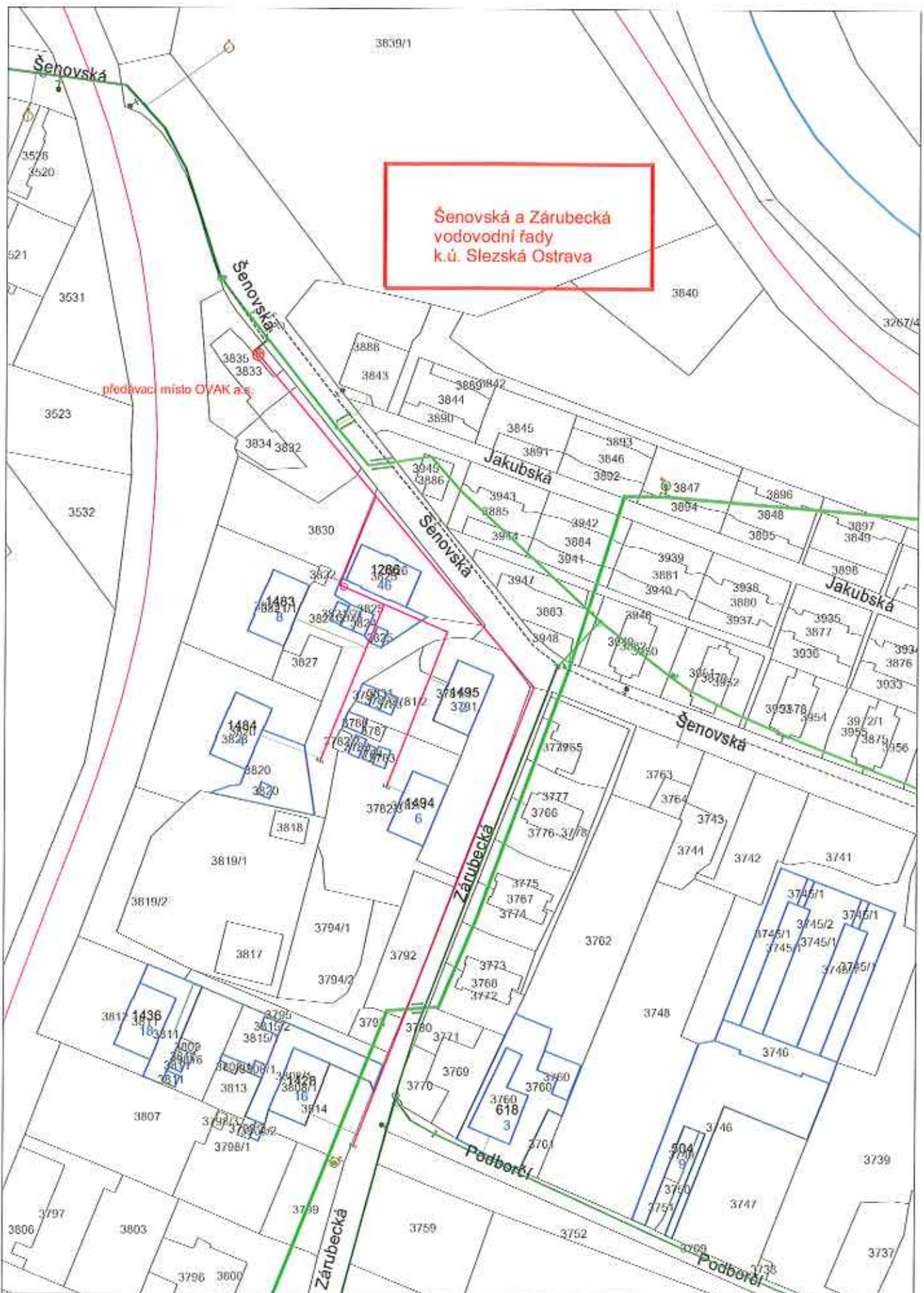


**Michalská (Na Najmanské)
vodovodní řád
k.ú. Slezská Ostrava**



Zárubecká - parcely

prvek	parcelní číslo	podlomení	katastrální území
Parcela	3832		Slezská Ostrava
Parcela	3833		Slezská Ostrava
Parcela	3835		Slezská Ostrava
Parcela	3830		Slezská Ostrava
Parcela	3826		Slezská Ostrava
Parcela	3972	1	Slezská Ostrava
Parcela	3792		Slezská Ostrava
Parcela	3780		Slezská Ostrava
Parcela	3791		Slezská Ostrava
Parcela	3782	3	Slezská Ostrava
Parcela	3793		Slezská Ostrava
Parcela	3814		Slezská Ostrava
Parcela	3808	1	Slezská Ostrava
Parcela	3795		Slezská Ostrava



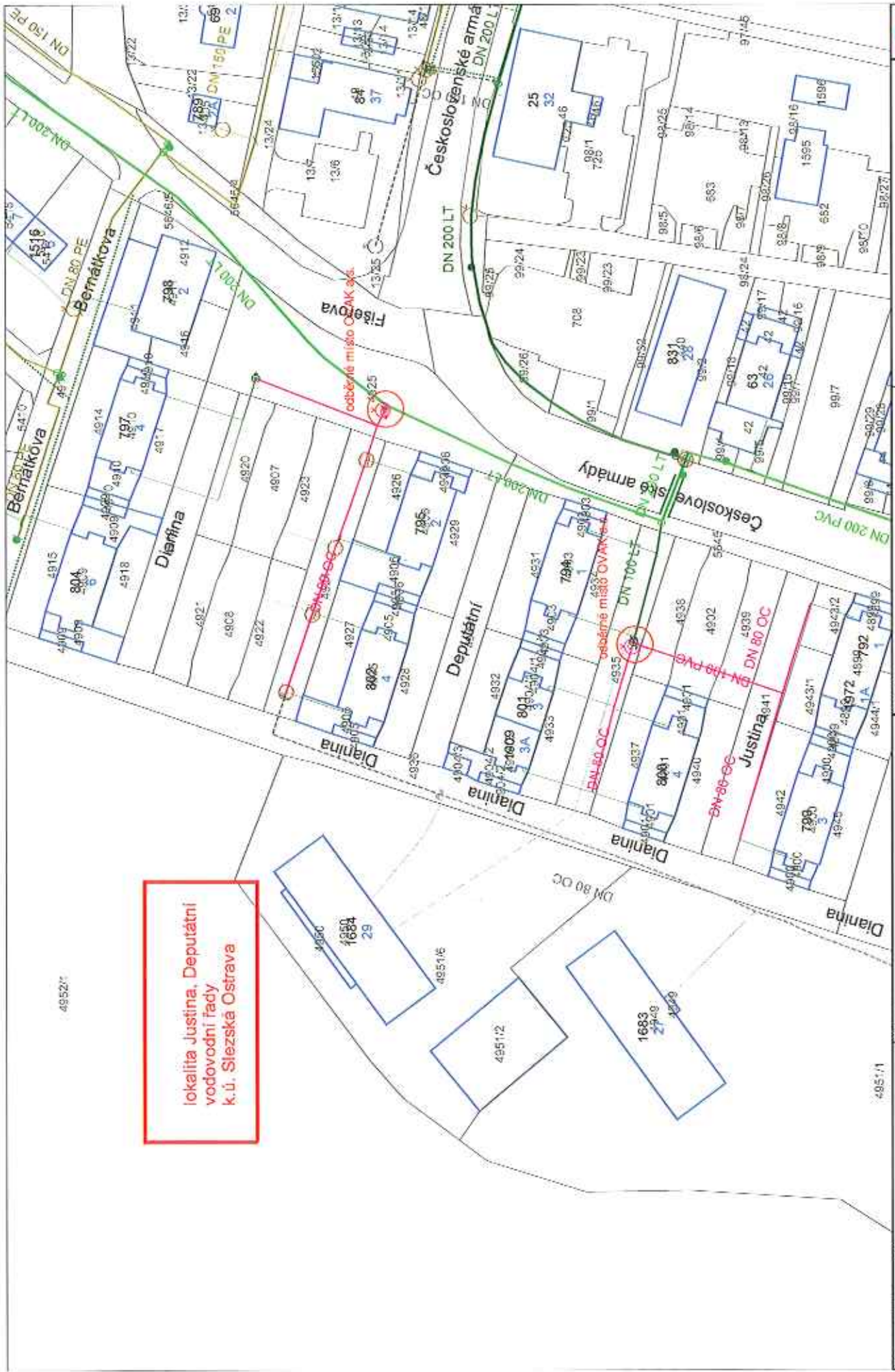
Šenovská a Zárubecká
vodovodní řady
k.ú. Slezská Ostrava

převodací místo OVAK a.s.



Justina, Deputátní - parcely

prvek	parcelní číslo	podlomení	katastrální území
Parcela	4935		Slezská Ostrava
Parcela	4941		Slezská Ostrava
Parcela	4939		Slezská Ostrava
Parcela	4902		Slezská Ostrava
Parcela	4938		Slezská Ostrava
Parcela	4942		Slezská Ostrava
Parcela	4924		Slezská Ostrava
Parcela	4925		Slezská Ostrava



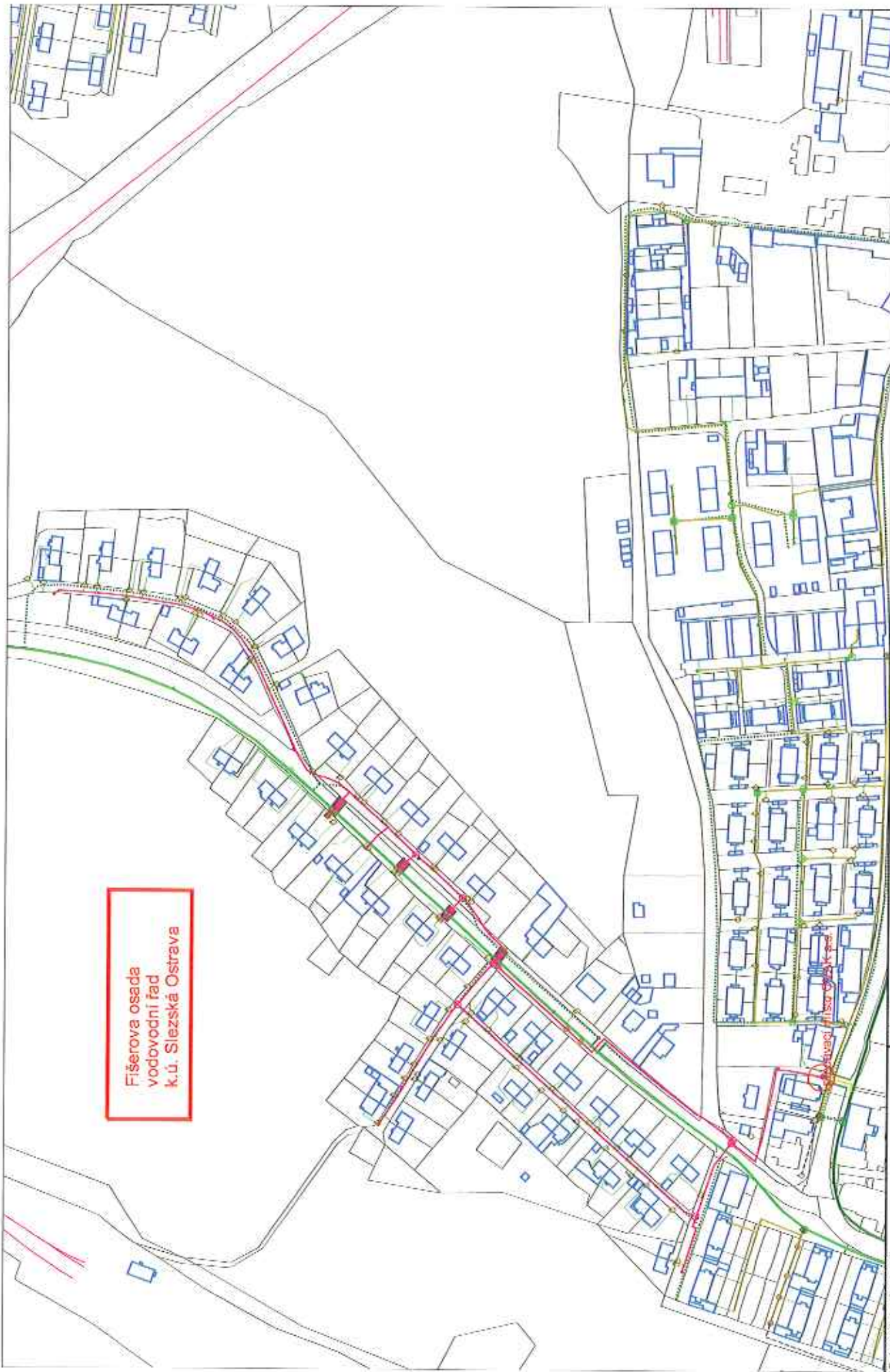
lokalita Justina, Deputátní
vodovodní řady
k.ú. Slezská Ostrava

Orientační zakres sítě Ostravské vodárny a kanalizace a.s.	Výnikl: Kubečka
Tisk dne: 10.10.2013	Měřítko: 1:1000



Fišerova - parcely

prvek	parcelní číslo	podlomení	katastrální území
Parcela	5441		Slezská Ostrava
Parcela	5646	2	Slezská Ostrava
Parcela	5440		Slezská Ostrava
Parcela	5562		Slezská Ostrava
Parcela	5646	2	Slezská Ostrava
Parcela	5501		Slezská Ostrava
Parcela	13	24	Michálkovice
Parcela	5646	4	Slezská Ostrava
Parcela	13	21	Michálkovice
Parcela	4913		Slezská Ostrava
Parcela	614	1	Michálkovice
Parcela	614	12	Michálkovice



Fišerova osada
vodovodní řád
k.ú. Slezská Ostrava



Měřítko: 1:3000

Výtisk: **Kubečka**

Tisk dne: **7.10.2013**

Orientační zakres síť
Ostravské vodárny a kanalizace a.s.

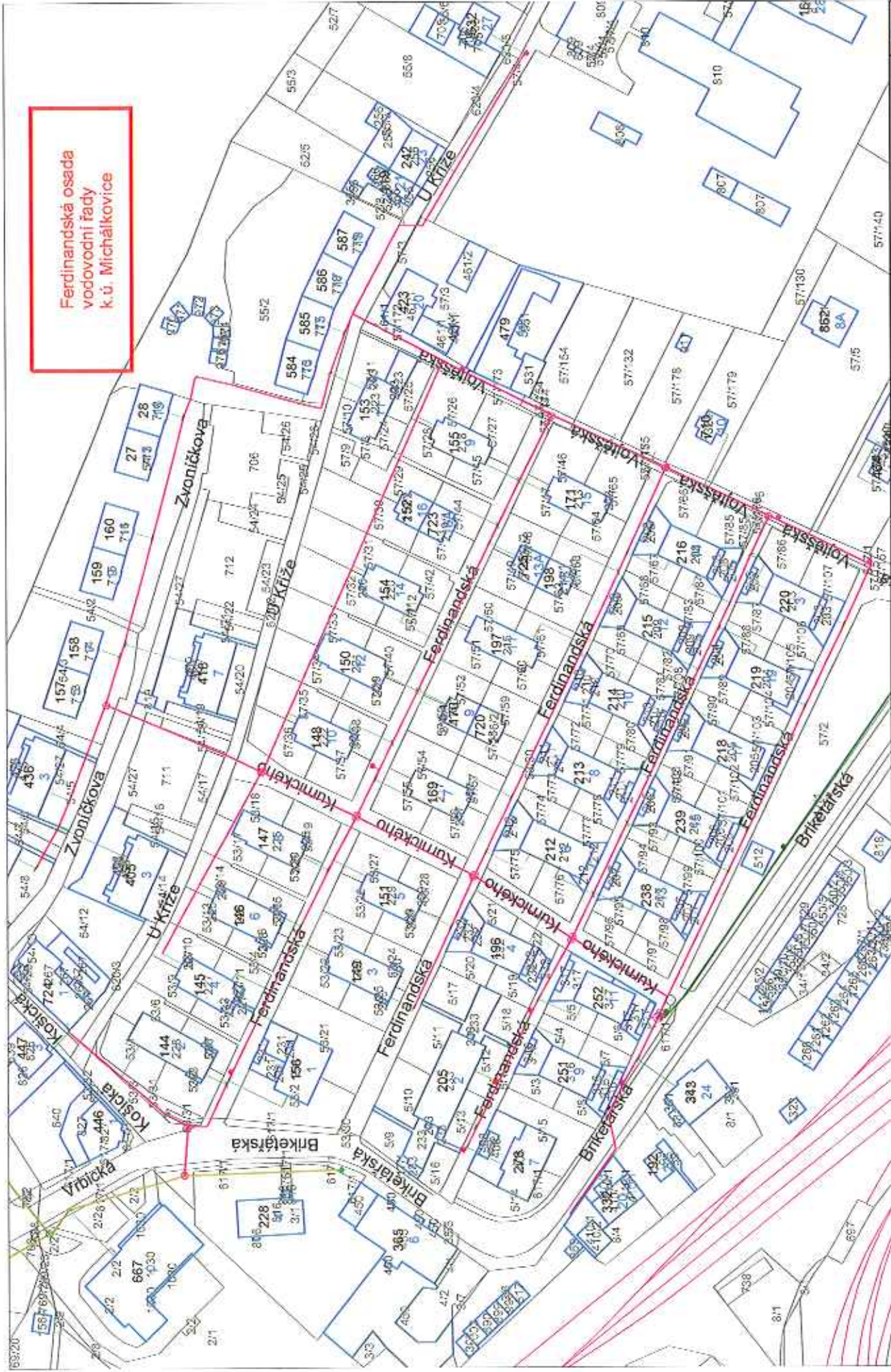
Ferdinandská - parcely

prvek	parcelní číslo	podlomení	katastrální území
Parcela	617	1	Michálkovice
Parcela	617	1	Michálkovice
Parcela	57	108	Michálkovice
Parcela	5	1	Michálkovice
Parcela	617	1	Michálkovice
Parcela	53	30	Michálkovice
Parcela	57	157	Michálkovice
Parcela	57	157	Michálkovice
Parcela	57	176	Michálkovice
Parcela	57	176	Michálkovice
Parcela	57	175	Michálkovice
Parcela	57	175	Michálkovice
Parcela	57	174	Michálkovice
Parcela	57	174	Michálkovice
Parcela	57	173	Michálkovice
Parcela	53	4	Michálkovice
Parcela	57	12	Michálkovice
Parcela	53	31	Michálkovice
Parcela	53	31	Michálkovice
Parcela	53	3	Michálkovice
Parcela	620	3	Michálkovice
Parcela	711		Michálkovice
Parcela	620	2	Michálkovice
Parcela	53	18	Michálkovice
Parcela	53	17	Michálkovice
Parcela	53	14	Michálkovice
Parcela	53	13	Michálkovice
Parcela	53	10	Michálkovice
Parcela	473		Michálkovice
Parcela	54	8	Michálkovice
Parcela	54	7	Michálkovice
Parcela	472		Michálkovice
Parcela	54	6	Michálkovice
Parcela	54	4	Michálkovice
Parcela	54	3	Michálkovice
Parcela	54	2	Michálkovice
Parcela	54	1	Michálkovice
Parcela	52	1	Michálkovice
Parcela	55	2	Michálkovice
Parcela	54	27	Michálkovice
Parcela	54	5	Michálkovice
Parcela	54	27	Michálkovice
Parcela	57	35	Michálkovice
Parcela	57	36	Michálkovice
Parcela	57	34	Michálkovice
Parcela	57	33	Michálkovice
Parcela	57	32	Michálkovice

Parcela	57	31	Michálkovice
Parcela	57	30	Michálkovice
Parcela	57	29	Michálkovice
Parcela	57	28	Michálkovice
Parcela	57	26	Michálkovice
Parcela	57	172	Michálkovice
Parcela	57	4	Michálkovice
Parcela	620	1	Michálkovice

požadavek RPG služby, s.r.o. - pozemky v trase přípojky domu Vojtěšská 2

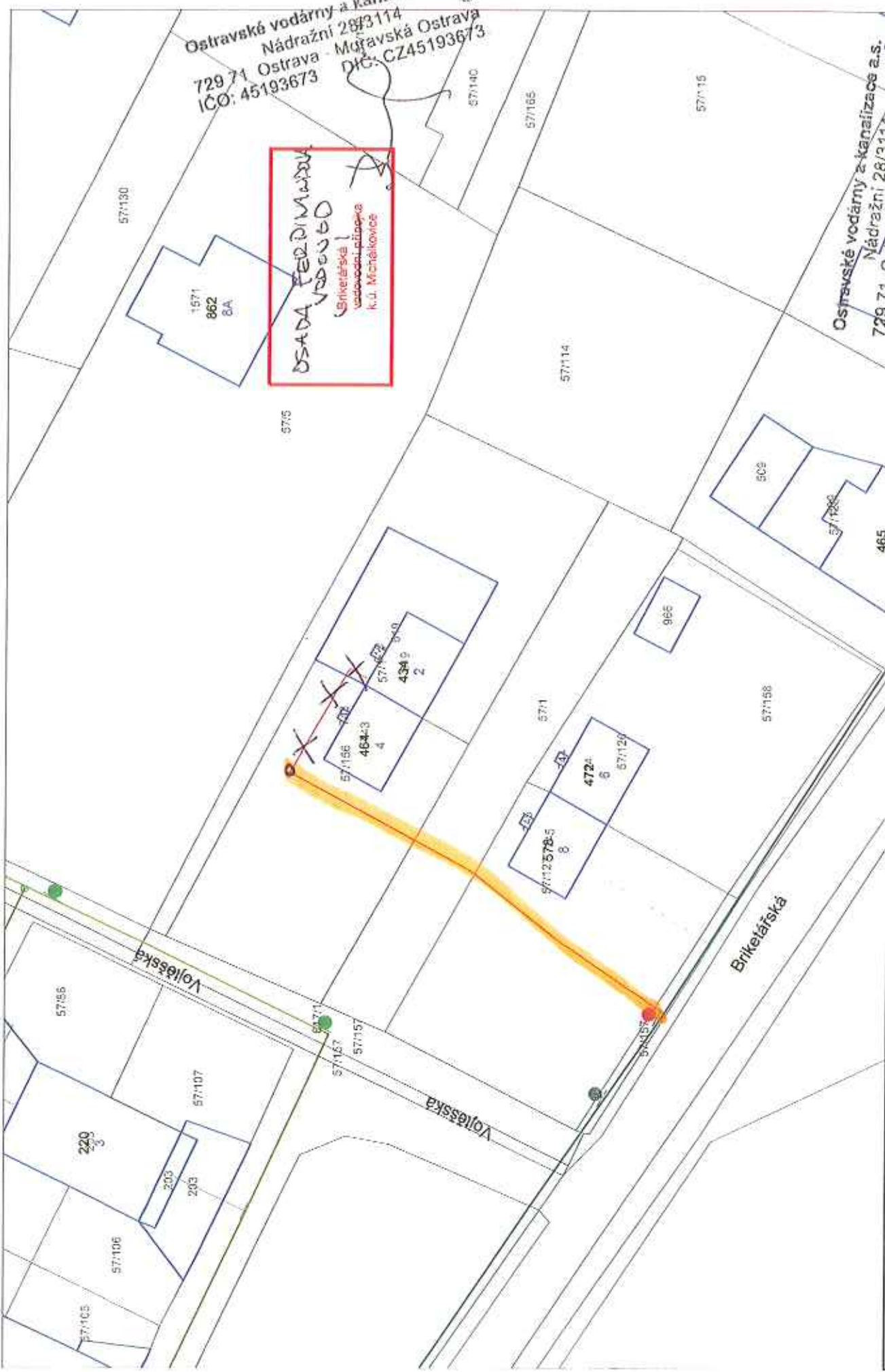
Parcela	57	127	Michálkovice
Parcela	57	1	Michálkovice
Parcela	57	156	Michálkovice



Ferdinandská osada
vodovodní řady
k.ú. Michálkovice

Osada Ferdinandova (Briketářská)

Prvek	parcelní číslo	podlomení	katastrální území
Parcela	57	1257	Michálkovice
Parcela	57	1	Michálkovice
Parcela	57	156	Michálkovice



Ostravské vodárny a kanalizace a.s.
 Nádražní 28/3114
 729 71 Ostrava - Moravská Ostrava
 IČO: 45193673 DIČ: CZ45193673

OSADA FERDINANDU
 VSOUBO
 Briketářská 1
 vodovodní přípojná
 k.ú. Michalovice

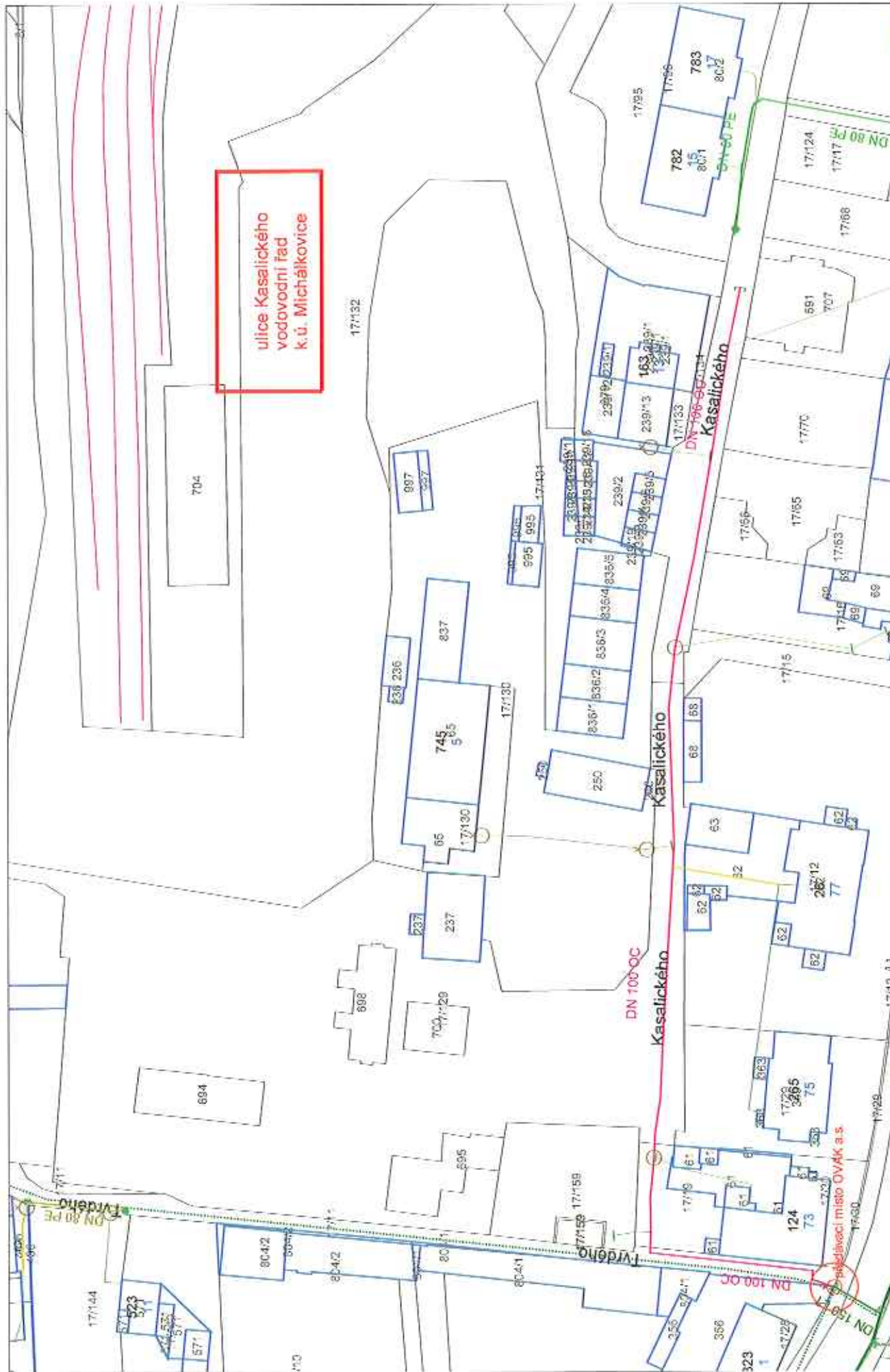
Ostravské vodárny a kanalizace a.s.
 Nádražní 28/3114
 729 71 Ostrava - Moravská Ostrava
 IČO: 45193673 DIČ: CZ45193673

Orientační zakres sítě Ostravské vodárny a kanalizace a.s.	Tisk dne: 11.11.2013	Vytiskl: Kubečka	Měřítko: 1:500
---	-------------------------	---------------------	----------------

X opravil: B. D. OMAV a.s. 12.11.2013

Kasalického - parcely

prvek	parcelní číslo	podlomení	katastrální území
Parcela	17	129	Michálkovice
Parcela	17	19	Michálkovice
Parcela	61		Michálkovice
Parcela	17	124	Michálkovice
Parcela	356		Michálkovice
Parcela	17	11	Michálkovice
Parcela	614	12	Michálkovice



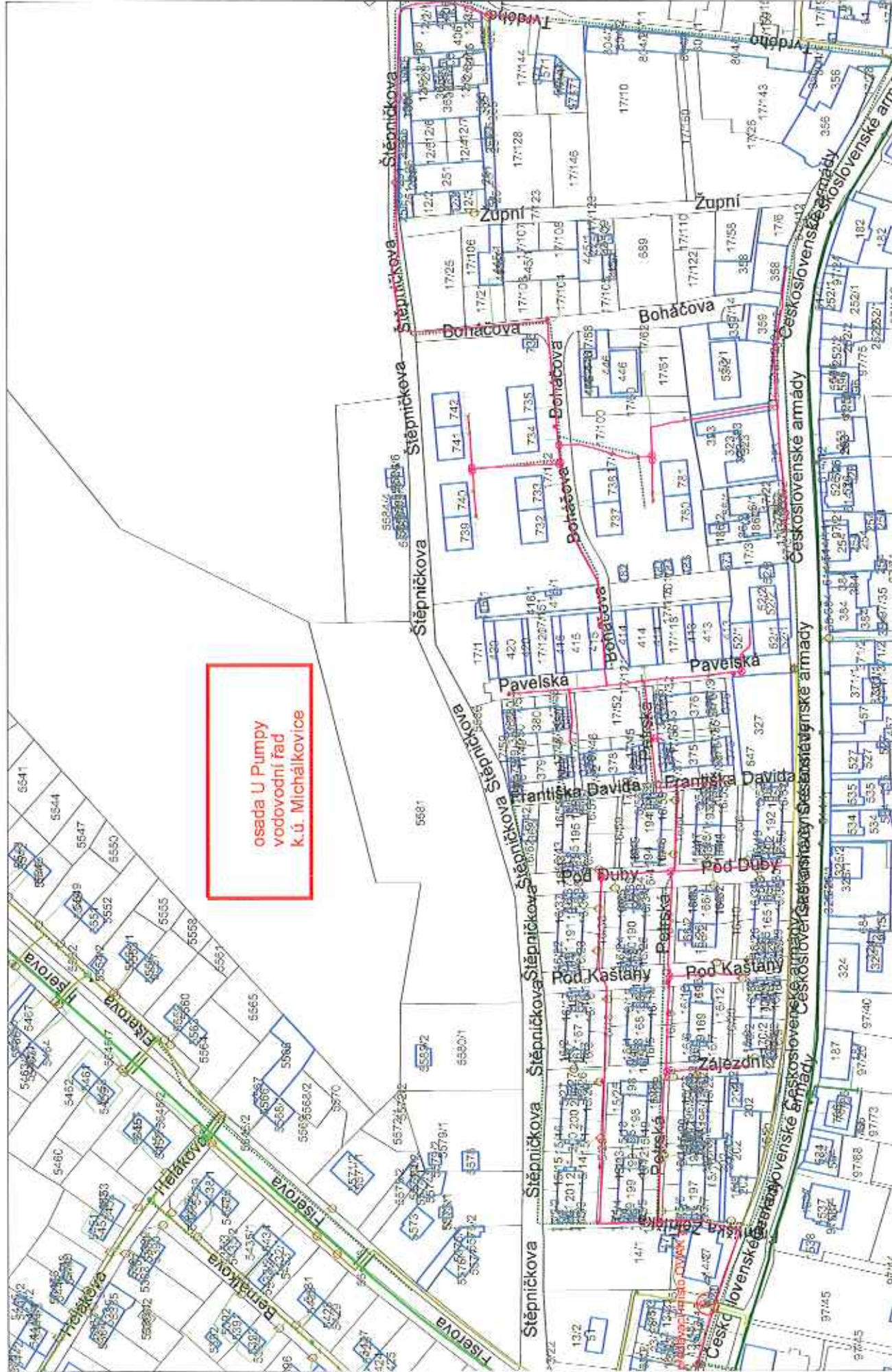
ulice Kasalického
vodovodní řád
k.ú. Michálkovice

Orientační zakres sítě Ostravské vodárny a kanalizace a.s.	Výtisk: Kubečka
Tisk dne: 7.10.2013	Měřítko: 1:1000



osada U Pumpy - parcely

prvek	parcelní číslo	podlomení	katastrální území
Parcela	614	12	Michálkovice
Parcela	13	21	Michálkovice
Parcela	15	29	Michálkovice
Parcela	15	1	Michálkovice
Parcela	14	2	Michálkovice
Parcela	15	28	Michálkovice
Parcela	16	18	Michálkovice
Parcela	16	19	Michálkovice
Parcela	16	1	Michálkovice
Parcela	16	21	Michálkovice
Parcela	16	9	Michálkovice
Parcela	16	10	Michálkovice
Parcela	16	29	Michálkovice
Parcela	16	30	Michálkovice
Parcela	16	41	Michálkovice
Parcela	17	39	Michálkovice
Parcela	647		Michálkovice
Parcela	16	51	Michálkovice
Parcela	16	50	Michálkovice
Parcela	17	121	Michálkovice
Parcela	415		Michálkovice
Parcela	416	1	Michálkovice
Parcela	17	151	Michálkovice
Parcela	17	152	Michálkovice
Parcela	17	100	Michálkovice
Parcela	17	4	Michálkovice
Parcela	5586		Slezská Ostrava
Parcela	17	11	Michálkovice
Parcela	17	47	Michálkovice
Parcela	17	48	Michálkovice
Parcela	17	44	Michálkovice
Parcela	16	60	Michálkovice
Parcela	16	46	Michálkovice
Parcela	16	55	Michálkovice
Parcela	17	36	Michálkovice
Parcela	16	39	Michálkovice
Parcela	16	38	Michálkovice
Parcela	16	14	Michálkovice
Parcela	16	5	Michálkovice
Parcela	15	19	Michálkovice
Parcela	15	12	Michálkovice
Parcela	15	5	Michálkovice
Parcela	15	24	Michálkovice
Parcela	15	30	Michálkovice
Parcela	15	9	Michálkovice
Parcela	202		Michálkovice
Parcela	15	8	Michálkovice

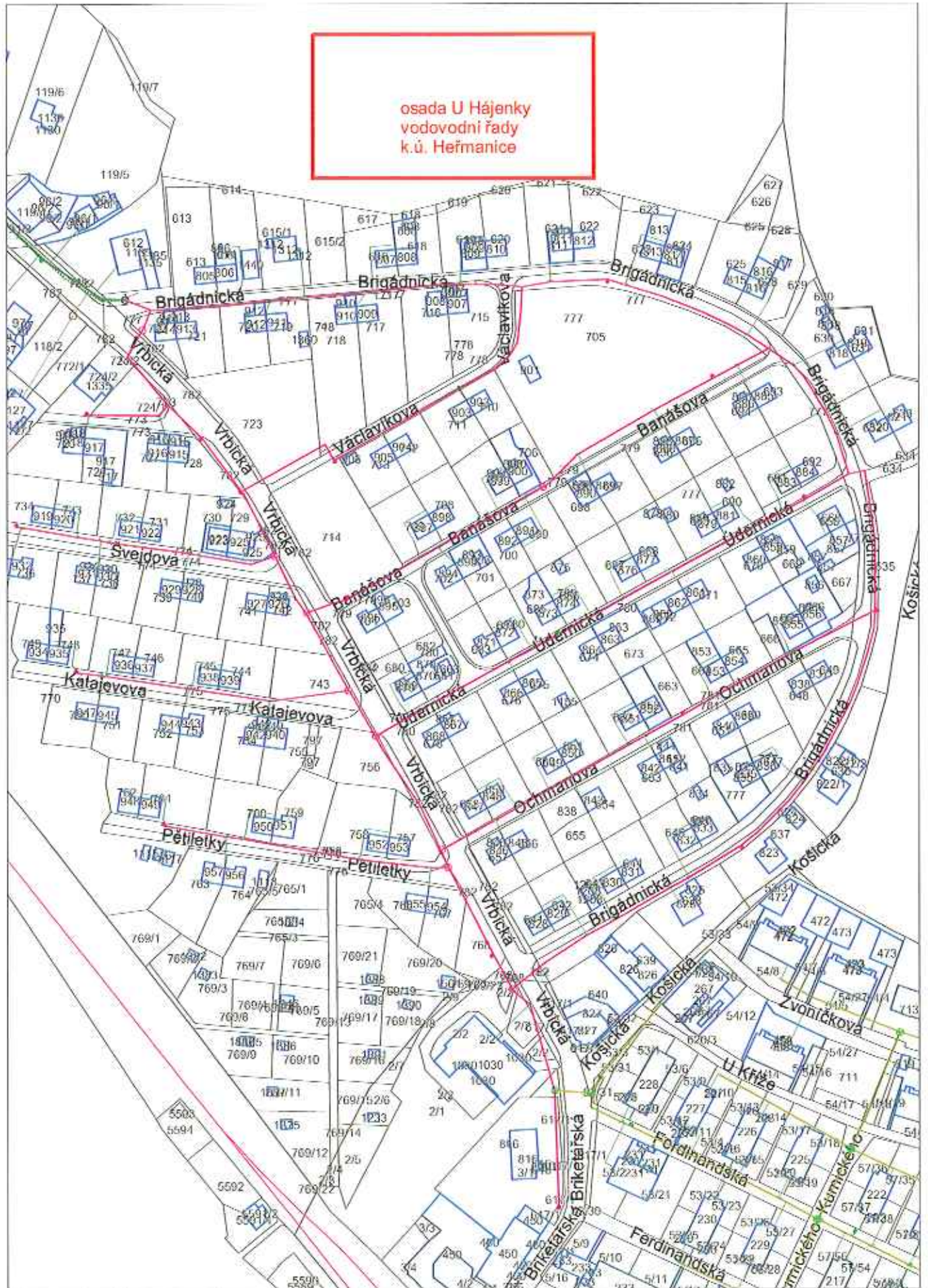


osada U Pumpy
 vodovodní řad
 k.ú. Michálkovice

U Hájenky - parcely

prvek	parcelní číslo	podlomení	katastrální území
Parcela	777		Heřmanice
Parcela	782		Heřmanice
Parcela	724	1	Heřmanice
Parcela	773		Heřmanice
Parcela	925		Heřmanice
Parcela	729		Heřmanice
Parcela	774		Heřmanice
Parcela	743		Heřmanice
Parcela	742		Heřmanice
Parcela	775		Heřmanice
Parcela	756		Heřmanice
Parcela	776		Heřmanice
Parcela	767		Heřmanice
Parcela	768		Heřmanice
Parcela	2	2	Michálkovice
Parcela	617	1	Michálkovice
Parcela	53	3	Michálkovice
Parcela	620	3	Michálkovice
Parcela	2	1	Michálkovice
Parcela	3	1	Michálkovice
Parcela	781		Heřmanice
Parcela	780		Heřmanice
Parcela	634		Heřmanice
Parcela	705		Heřmanice
Parcela	778		Heřmanice
Parcela	715		Heřmanice
Parcela	779		Heřmanice
Parcela	714		Heřmanice
Parcela	768		Heřmanice
Parcela	2	2	Michálkovice
Parcela	723		Heřmanice
Parcela	778		Heřmanice
Parcela	718		Heřmanice

osada U Hájenky
vodovodní řady
k.ú. Heřmanice



Orientační zakres sítě
Ostravské vodárny a
kanalizace a.s.

Tisk dne:
10.10.2013

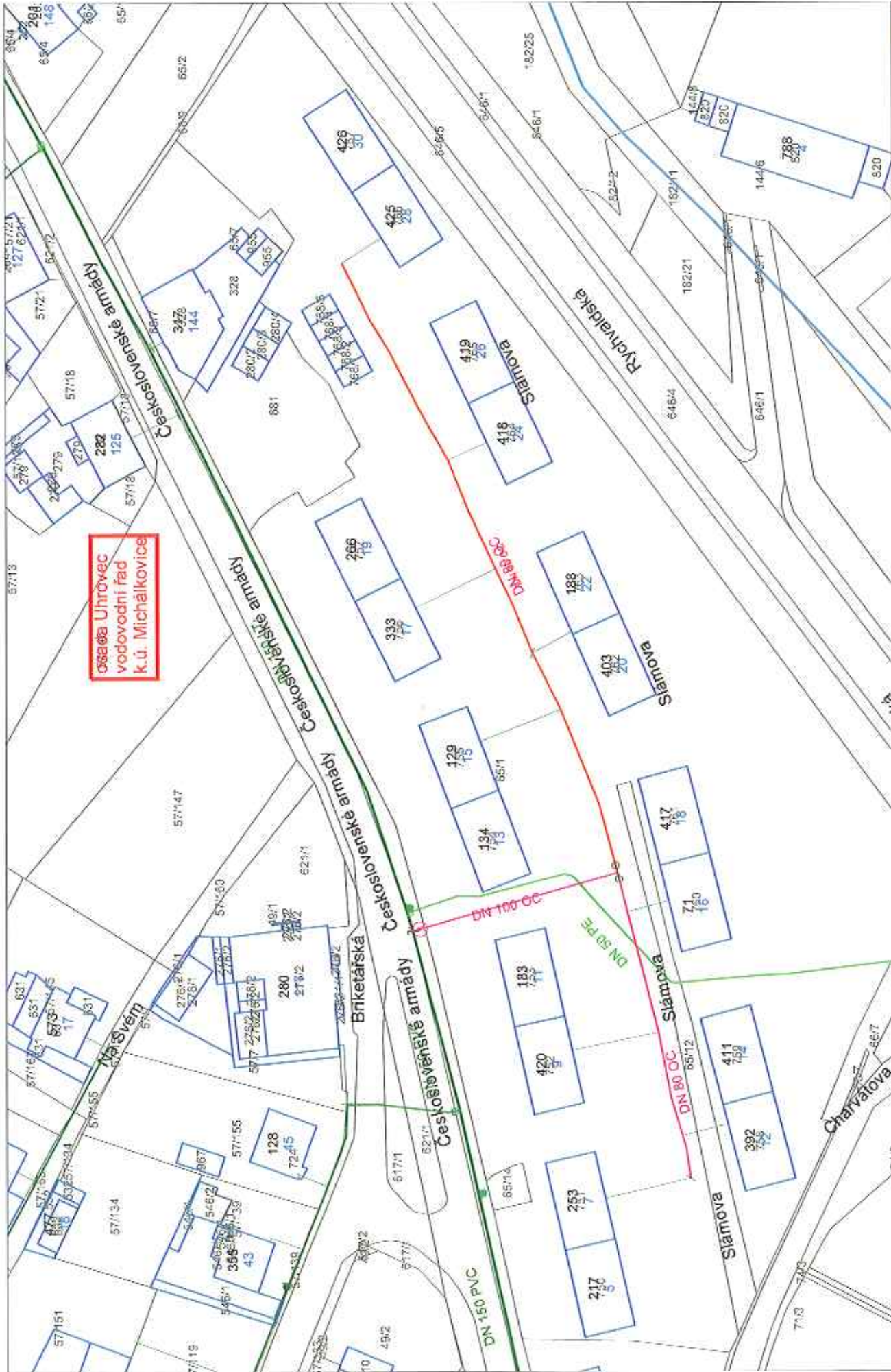
Vytiskl:
Kubečka

Měřítko: 1:2000



osada Uhrovec - parcely

Prvek	parcelní číslo	podlomení	katastrální území
Parcela	621	1	Michálkovice
Parcela	65	1	Michálkovice

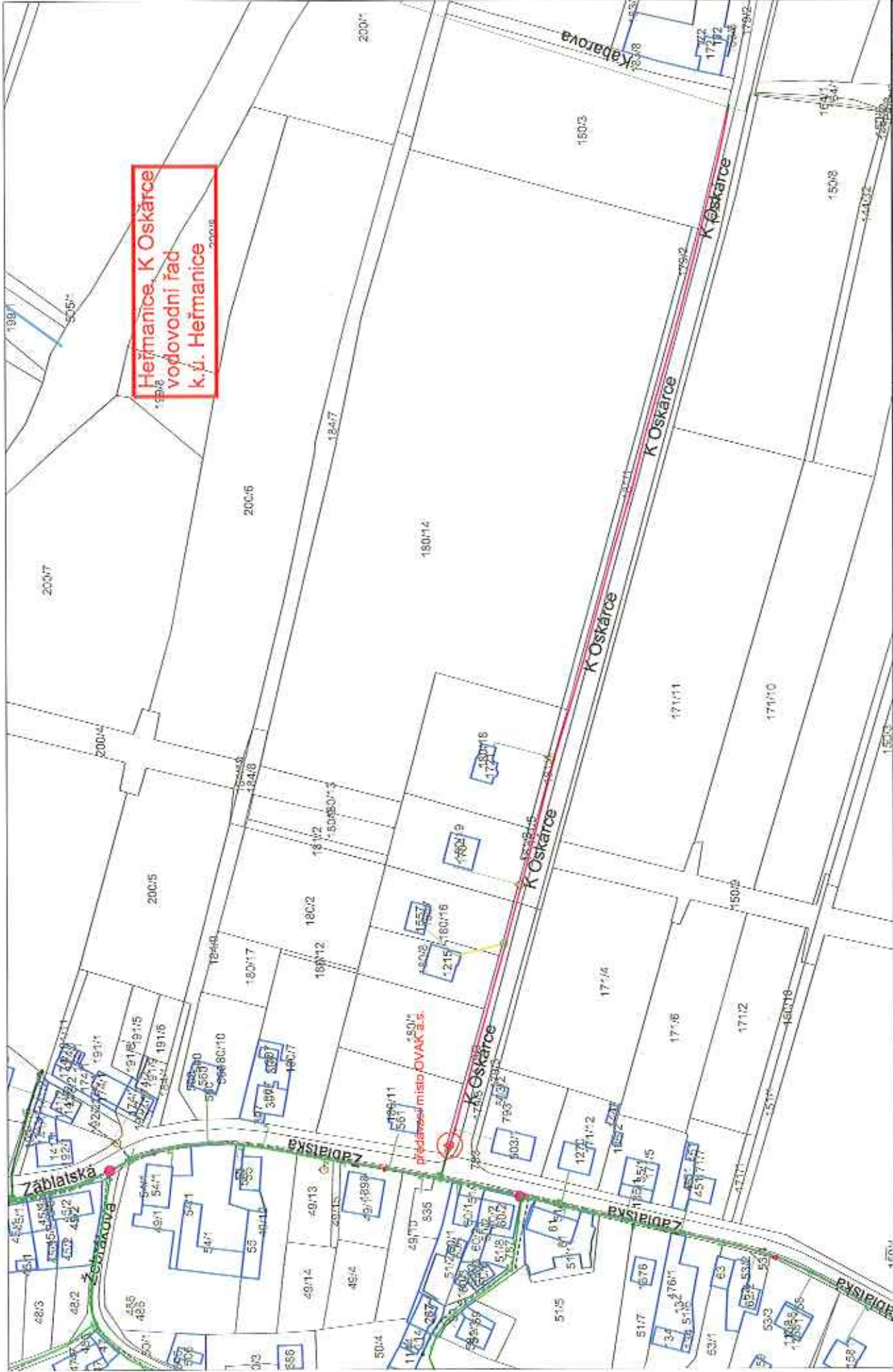


osada Uhrovec
vodovodní řád
k.ú. Michálkovice



Heřmanice, K Oskárce - parcely

prvek	parcelní číslo	podlomení	katastrální území
Parcela	179	3	Heřmanice
Parcela	179	2	Heřmanice

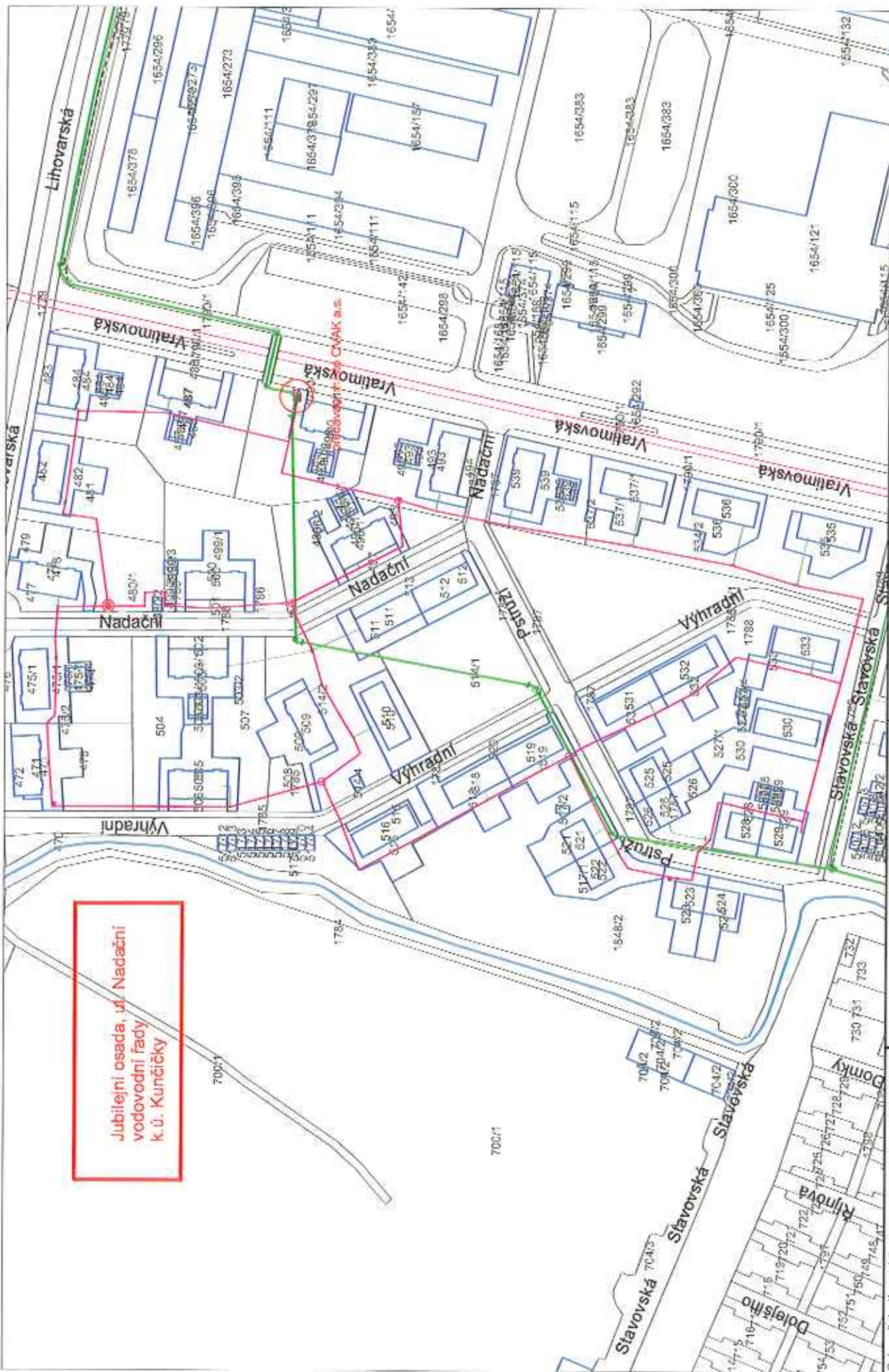


Heřmanice, K Oskárce
vodovodní řád
k.ú. Heřmanice



Nadační - parcely

prvek	parcelní číslo	podlomení	katastrální území
Parcela	489		Kunčičky
Parcela	487		Kunčičky
Parcela	488		Kunčičky
Parcela	485		Kunčičky
Parcela	482		Kunčičky
Parcela	481		Kunčičky
Parcela	480	1	Kunčičky
Parcela	475	1	Kunčičky
Parcela	1786		Kunčičky
Parcela	498		Kunčičky
Parcela	501		Kunčičky
Parcela	500		Kunčičky
Parcela	499	1	Kunčičky
Parcela	478		Kunčičky
Parcela	477		Kunčičky
Parcela	471		Kunčičky
Parcela	473		Kunčičky
Parcela	504		Kunčičky
Parcela	505		Kunčičky
Parcela	506		Kunčičky
Parcela	507		Kunčičky
Parcela	508		Kunčičky
Parcela	516		Kunčičky
Parcela	1785		Kunčičky
Parcela	518		Kunčičky
Parcela	519		Kunčičky
Parcela	1787		Kunčičky
Parcela	522		Kunčičky
Parcela	521		Kunčičky
Parcela	517	1	Kunčičky
Parcela	523		Kunčičky
Parcela	528		Kunčičky
Parcela	530		Kunčičky
Parcela	529		Kunčičky
Parcela	534	1	Kunčičky
Parcela	1788		Kunčičky
Parcela	527	1	Kunčičky
Parcela	534	2	Kunčičky
Parcela	538		Kunčičky
Parcela	492		Kunčičky
Parcela	496	1	Kunčičky
Parcela	490		Kunčičky



Jubilejní osada, ul. Nadační
vodovodní řady
k.ú. Kuncičky



Měřítko: 1:2000

Výtisk:
Kubečka

Tisk dne:
7.10.2013

Oraňacní zářes síť
Ostravské vodárny a kanalizace a.s.

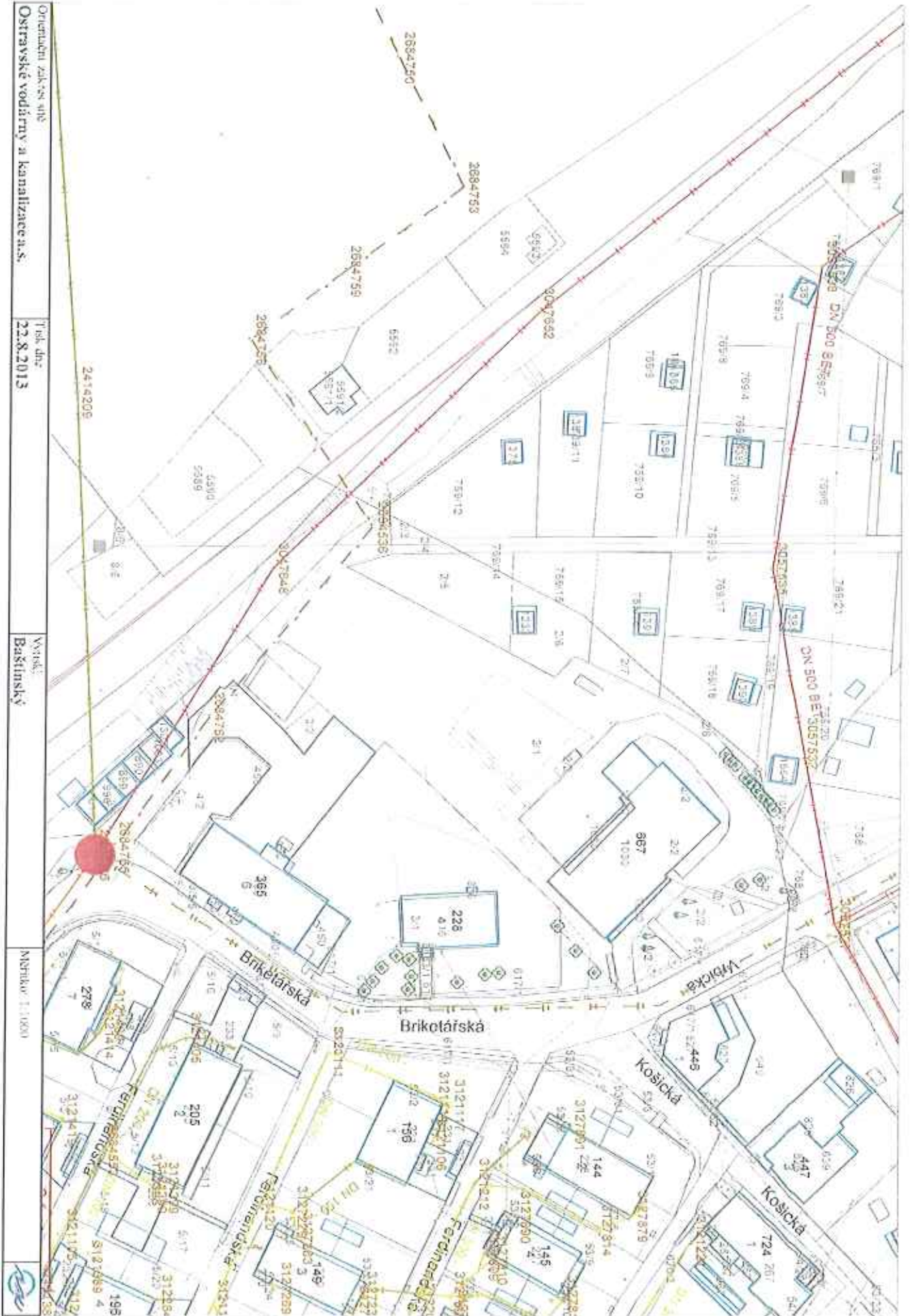
Předmět převodu I - kanalizace

příloha č. 1

název lokality	katastrální území	kanalizace ukončena	v případě kat. B - povolení k vypouštění			
			č. povolení	platné do	odkaz na povolení	odkaz na situaci
Osada U Hájeky	Heřmanice	kanalizace OVAK (ČOV M)				
Osada Ferdinandova	Michálkovice	kanalizace OVAK (ČOV M)				
Osada Uhrovec	Michálkovice	VO JK č. 9 - Eldorado (OVAK) - část kanalizace OVAK (ČOV M)				
Kasalického-Tvrdého	Michálkovice	kanalizace OVAK (ČOV M)				
Osada U Pumpy	Michálkovice	kanalizace OVAK (ČOV M)				
Osada Fišerova	Slezská Ostrava	kanalizace OVAK (ČOV M)				
ul. Justina, Deputáta	Slezská Ostrava	kanalizace OVAK (ČOV M)				
Osada Jeremenkova (ul. Barbořina, Urbančíkova)	Vitkovice	kanalizace OVAK (ÚČOV), kanalizace cizího správce (ÚČOV)				
Osada Hranečník	Slezská Ostrava	kanalizace OVAK (VO JK č. 50 - U Kasáren)				
FD Hranečník	Slezská Ostrava	kanalizace OVAK (VO JK č. 41 - Slivova)				
ul. Michálkovická-kostky	Slezská Ostrava	kanalizace OVAK (VO JK č. 13 - Frýdecká)	zaústěno do kanalizace cizího správce (Důl Petra Berruče - DIAMO)!!! Následně do kanalizace OVAK (VO JK č. 13 - Frýdecká)			
FD Radvanice	Radvanice	kanalizace OVAK (VO JK č. 6 - Dalimilova II)				
		DVT Mošnok	340/12/VH	20.12.2015		
Osada Trnkovec	Radvanice	kanalizace OVAK (VO JK č. 27 - Kubačkova)				
ul. Lanová, Koktová (U Hájeky)	Slezská Ostrava	kanalizace OVAK (ÚČOV)				
Nad Kapli (pouze kat. B)	Radvanice	DVT Křištofova (3x VO)	524/12/VH	20.12.2015		
Pod Kapli	Radvanice					
Zvěřinská - ul. Střední	Slezská Ostrava	DVT Zvěřinská	568/12/VH	20.12.2015		
Osada Korunka	Hrušov	odvodňovací příkop "C"	1101/12/VH	20.12.2015		
ul. Olešní	Muglínov	kanalizace OVAK (ÚČOV)				
Osada Na Liščině (ul. K Důlkům, U Dolu, Kanceuchého, Bažantní)	Hrušov	odvodňovací příkop "C"	1108/12/VH	20.12.2015		
Na Liščině - ul. Vývozní, Orlovská, Soudní, Žalmanova, Borodinova	Hrušov	kanalizace OVAK (VO JK č. 25 - Keramlička)				
ul. Technická, Na Liščině, Prameňná	Hrušov	kanalizace OVAK (ČOV Heřmanice II)				
Osada Nová Kolonie (Holčkova)	Nosčičky	DVT - Slezskomlýnský náhon - ID 2097347	341/12/VH	30.11.2015		
UL. Hluboská	Moravská Ostrava	kanalizace OVAK (ÚČOV)				
Osada Jubilejní	Nosčičky	kanalizace OVAK (VO JK č. 28 - Lihovarská)				

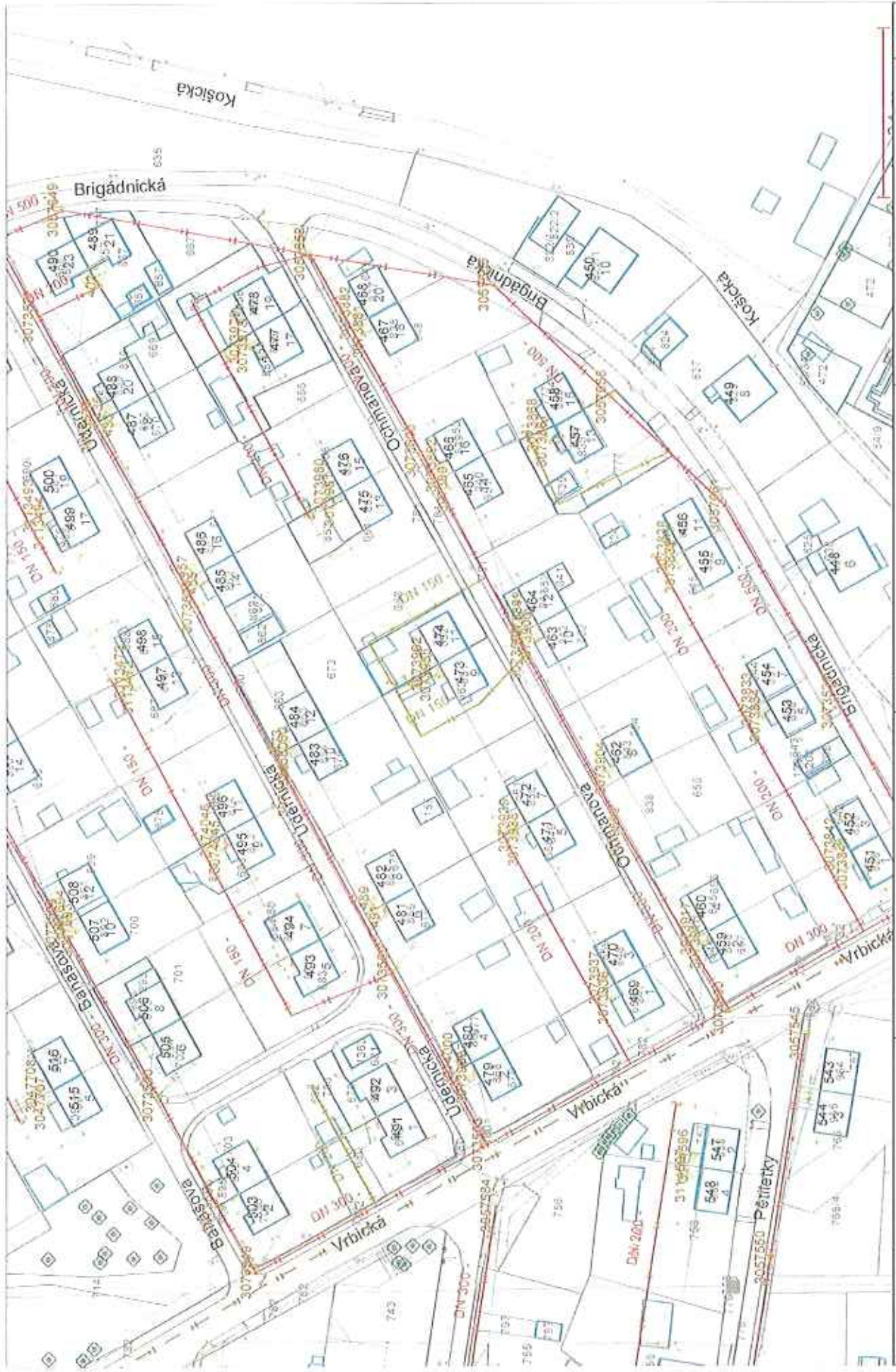


Orientační zakres sítě
 Ostravské vodárny a kanalizace a.s.
 22.8.2013
 Vytiskl
 Baštinský
 Měřítko: 1:2750

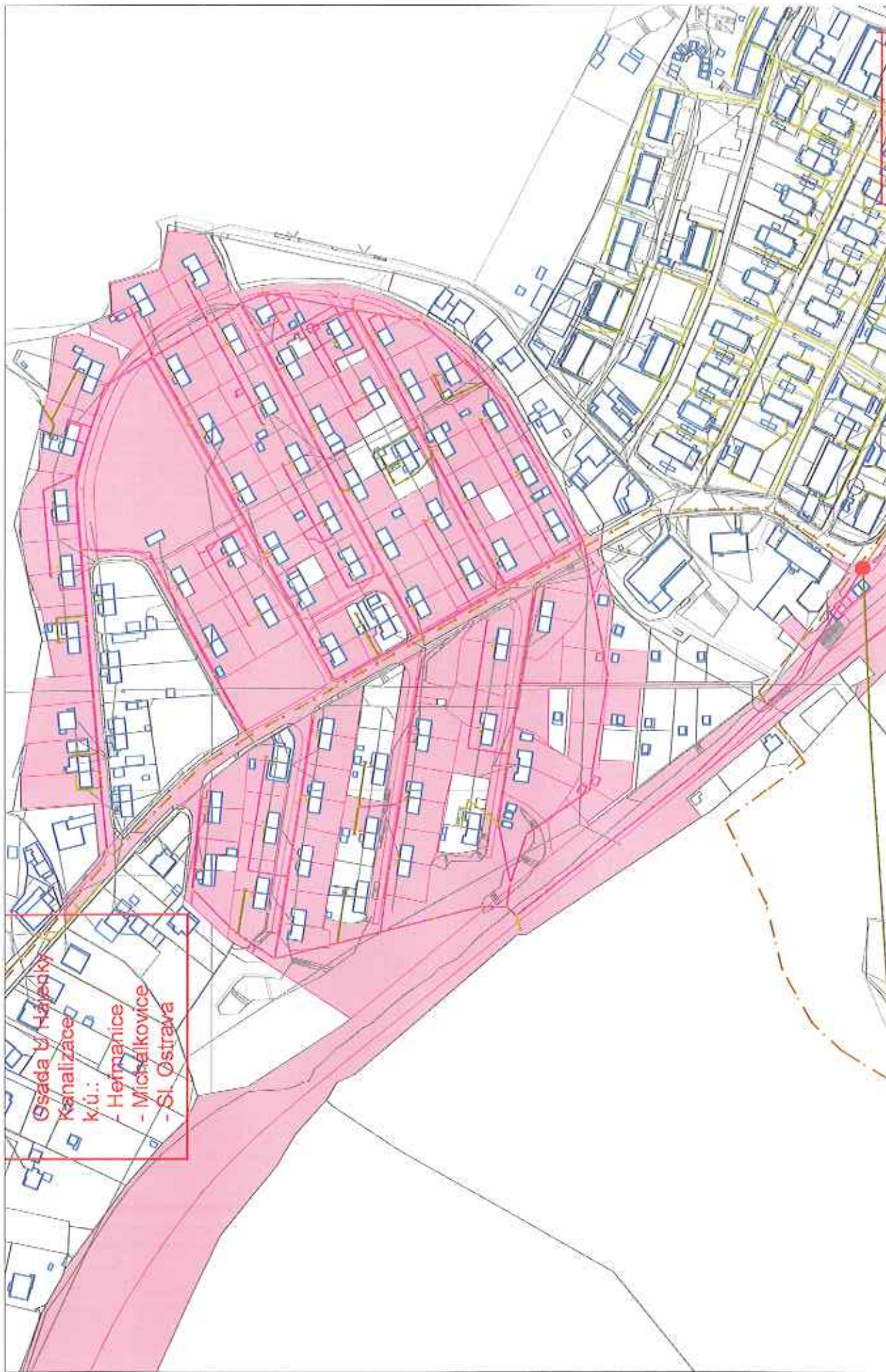


Opravené číslo: 408
Ostravské vodárny a kanalizace a.s.
12.8.2013
Výška: 2410208
Výskl: Bařinský
Měřítko: 1:1000





	Ostravské vodárny a kanalizace a.s.	Tisk čísla: 22.8.2013	Verze: Baštinský	Měřítko: 1:1000
--	-------------------------------------	---------------------------------	----------------------------	-----------------



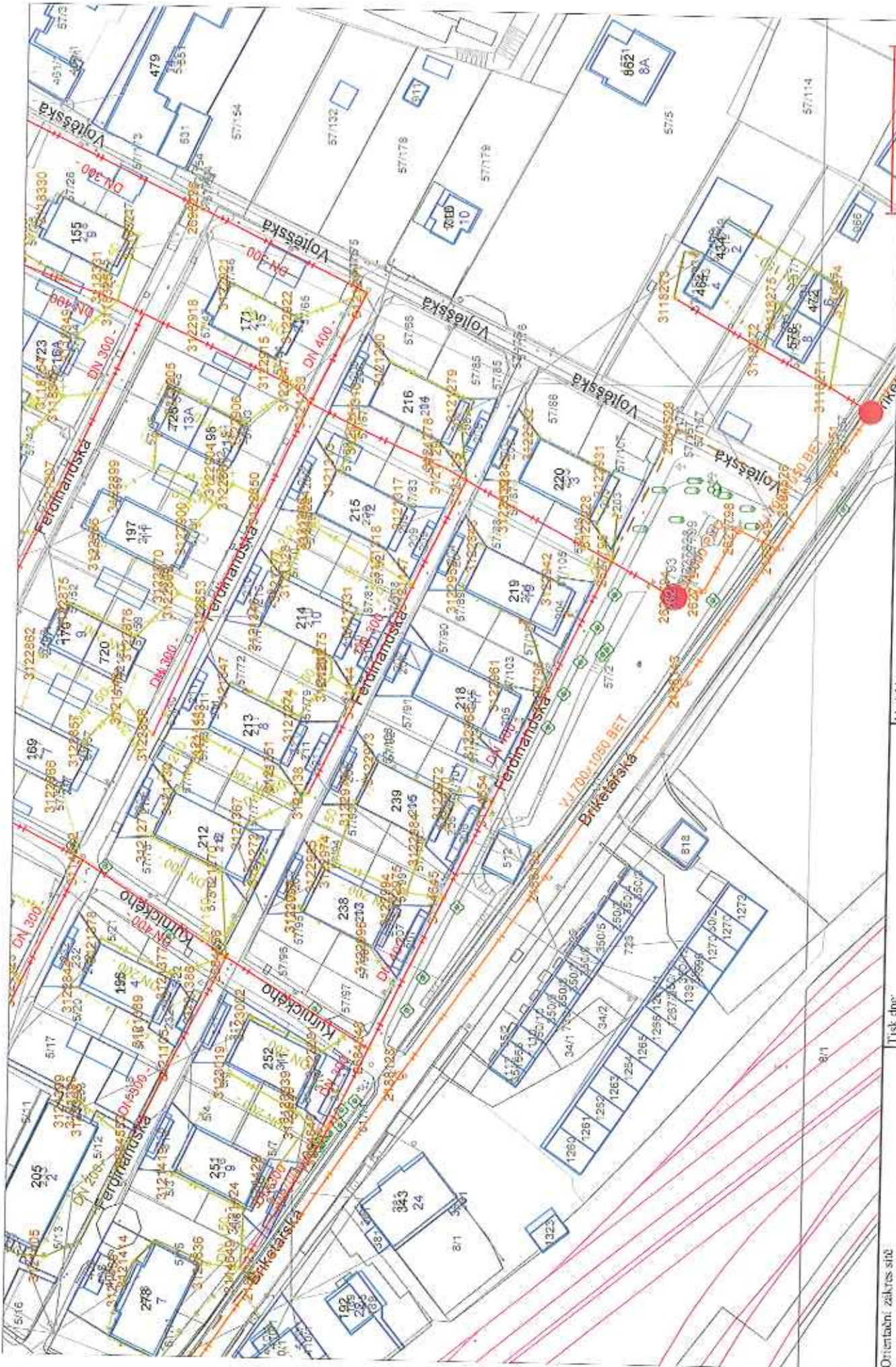
Orienační zakres sítě
Ostravské vodárny a kanalizace a.s.

Tisk dne:
22.8.2013

Vytiskl:
Bažinský

Měřítko: 1:2750





Orientaãní: západes sítí

Ostravské vodáreny a kanalizace a.s.

Tisk dne:

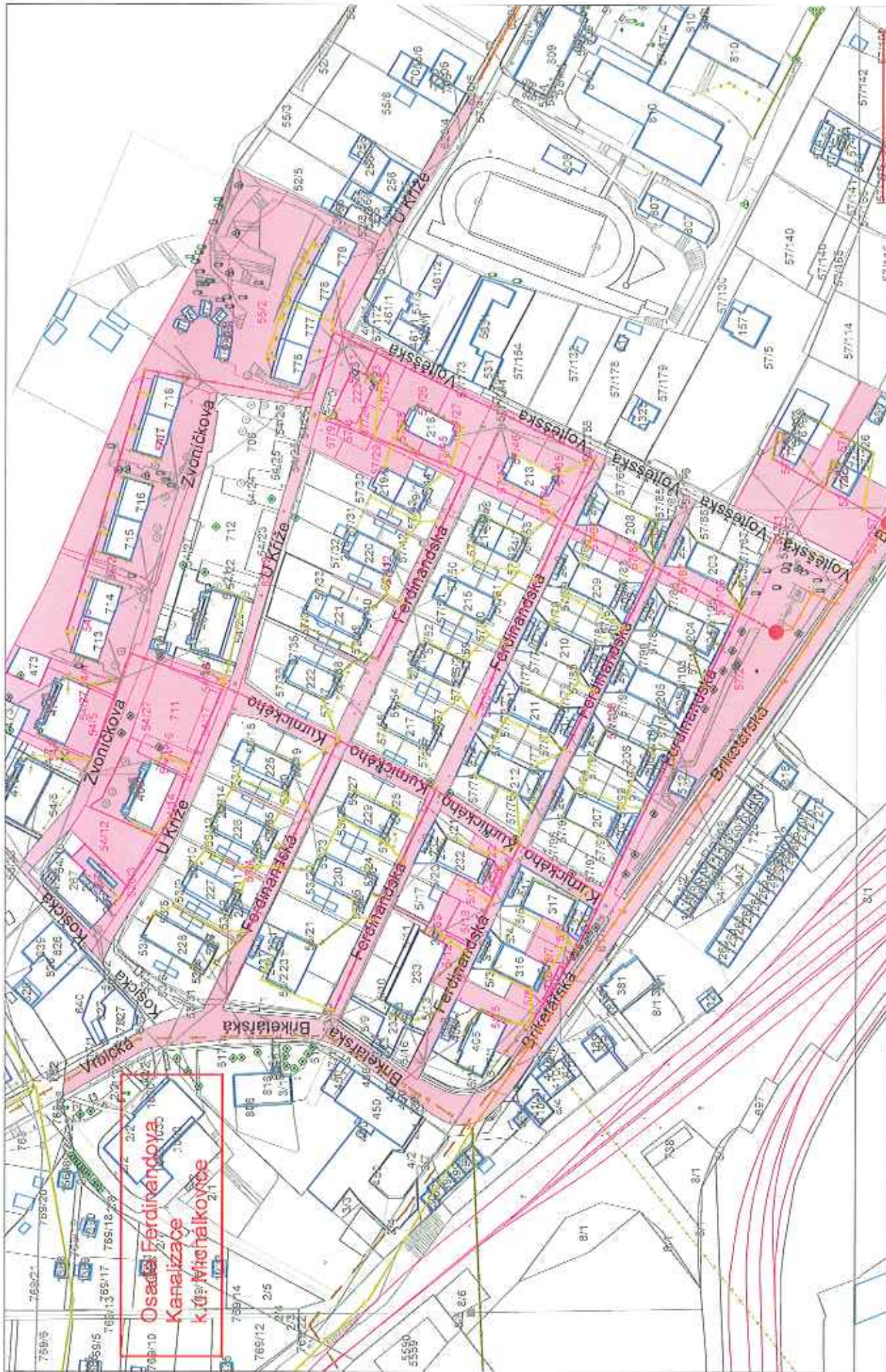
22.8.2013

Výňatek:

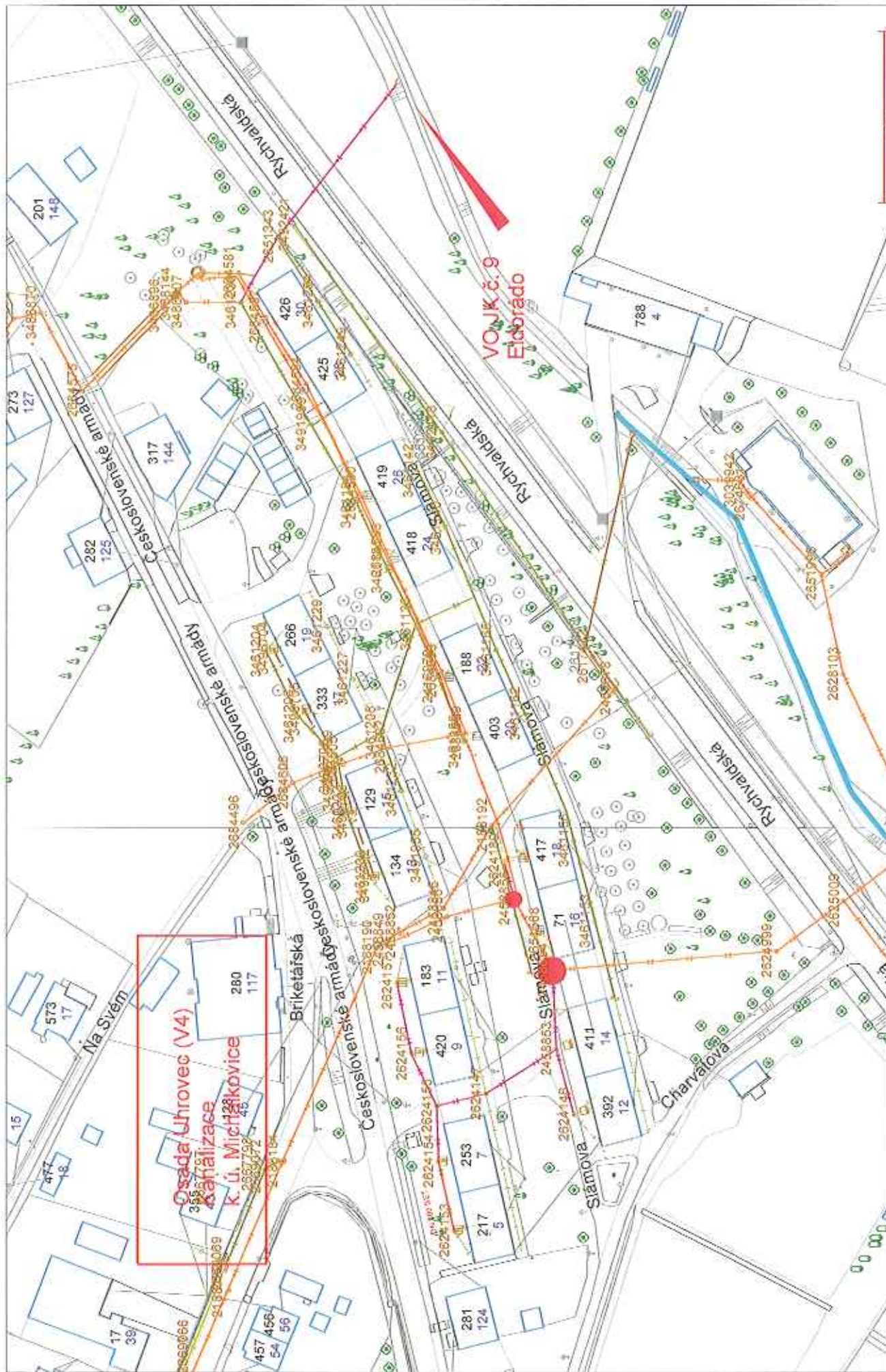
Bařtinský

Mãřítka: 1:1000



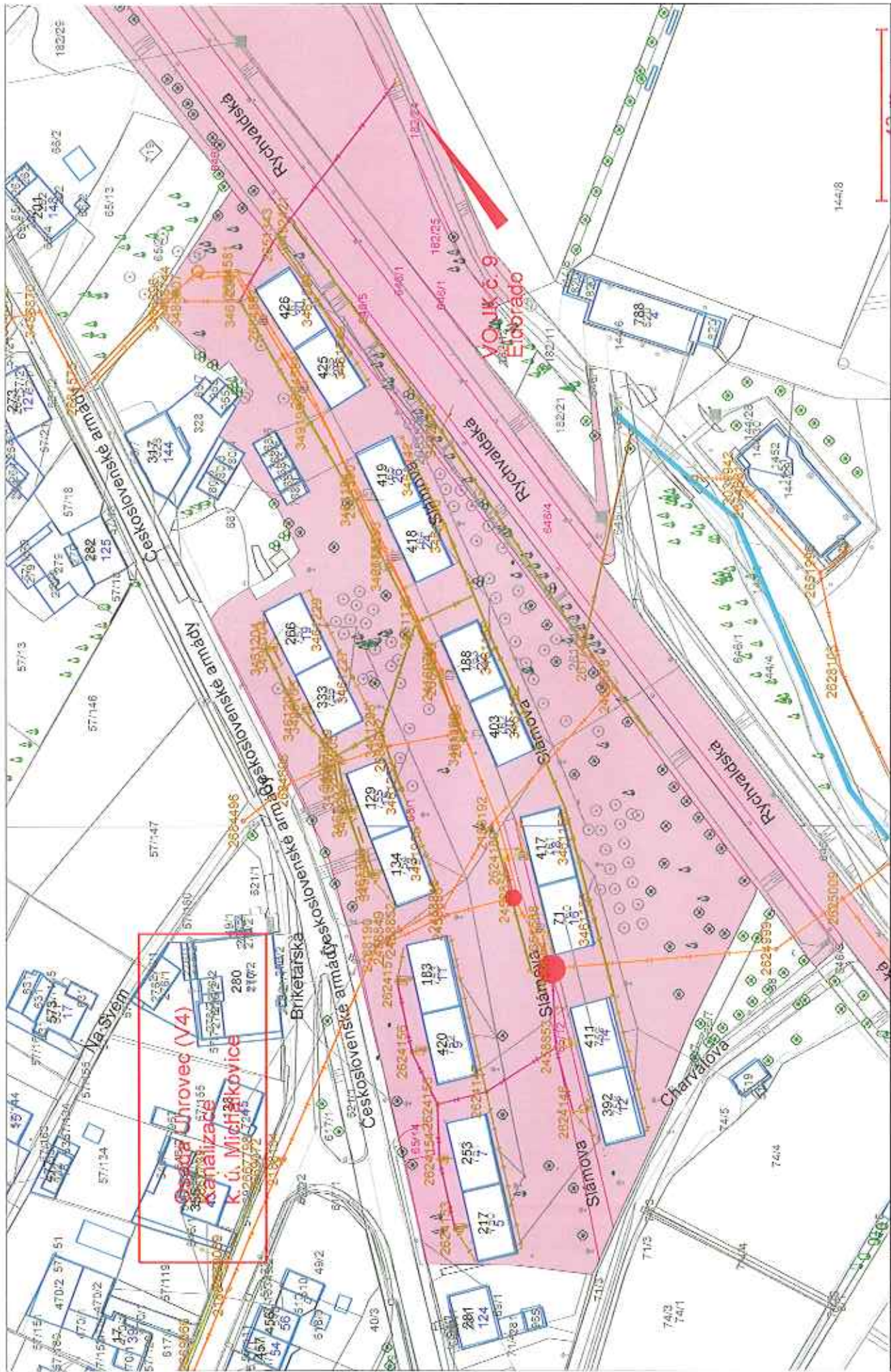


759/5
 759/10
 759/15
 759/16
 759/17
 759/18
 759/19
 759/20
 759/21
 759/22
 759/23
 759/24
 759/25
 759/26
 759/27
 759/28
 759/29
 759/30
 759/31
 759/32
 759/33
 759/34
 759/35
 759/36
 759/37
 759/38
 759/39
 759/40
 759/41
 759/42
 759/43
 759/44
 759/45
 759/46
 759/47
 759/48
 759/49
 759/50
 759/51
 759/52
 759/53
 759/54
 759/55
 759/56
 759/57
 759/58
 759/59
 759/60
 759/61
 759/62
 759/63
 759/64
 759/65
 759/66
 759/67
 759/68
 759/69
 759/70
 759/71
 759/72
 759/73
 759/74
 759/75
 759/76
 759/77
 759/78
 759/79
 759/80
 759/81
 759/82
 759/83
 759/84
 759/85
 759/86
 759/87
 759/88
 759/89
 759/90
 759/91
 759/92
 759/93
 759/94
 759/95
 759/96
 759/97
 759/98
 759/99
 759/100



Orientační zakres síť	Výtisk:	Maštko: 1:1250
Ostravské vodárny a kanalizace a.s.	Baštinský	
Trisk dne: 31.10.2013		





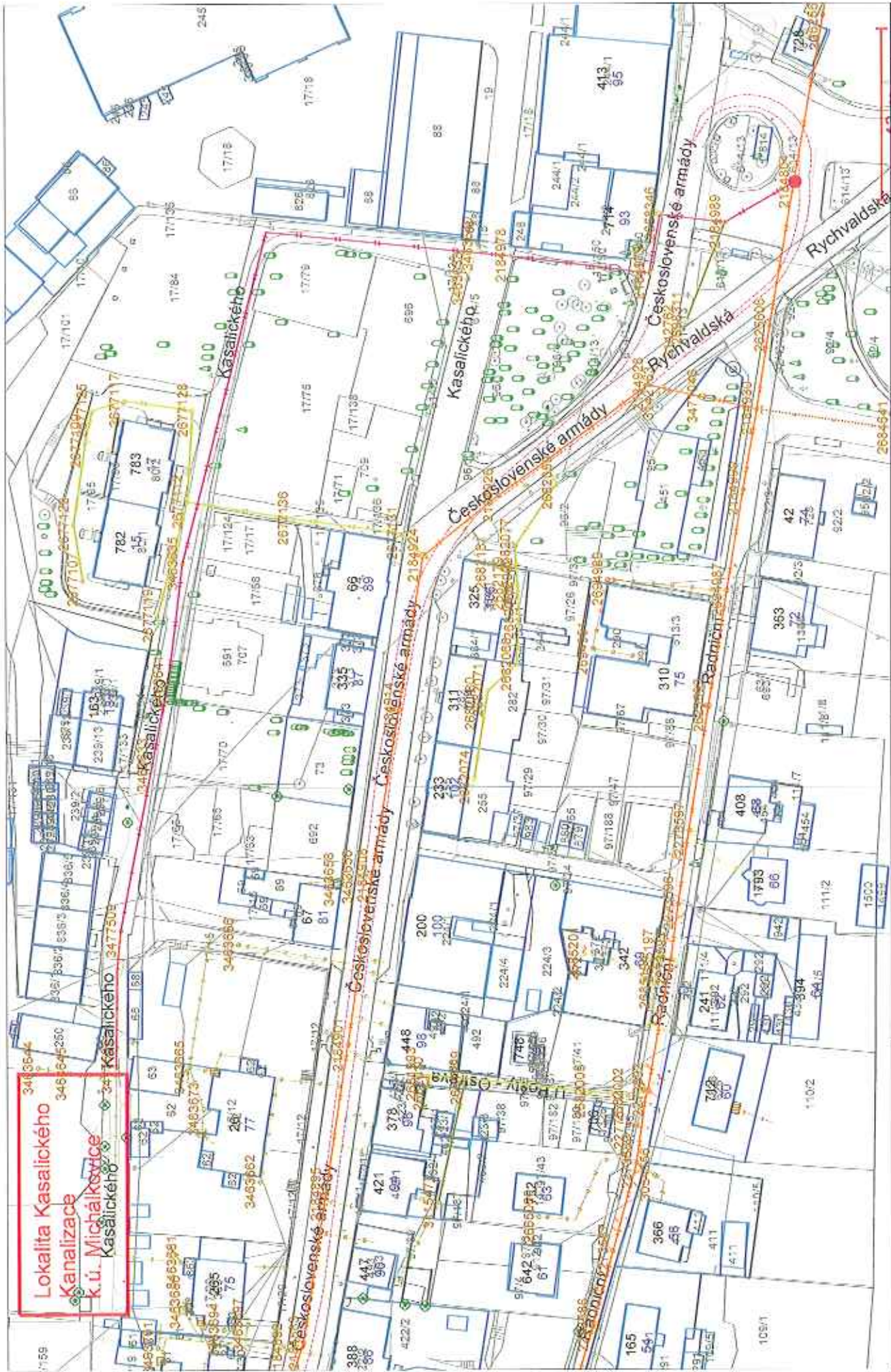
Orientační zářez sítě
Ostravské vodárny a kanalizace a.s.

Tisk dne: **31.10.2013**

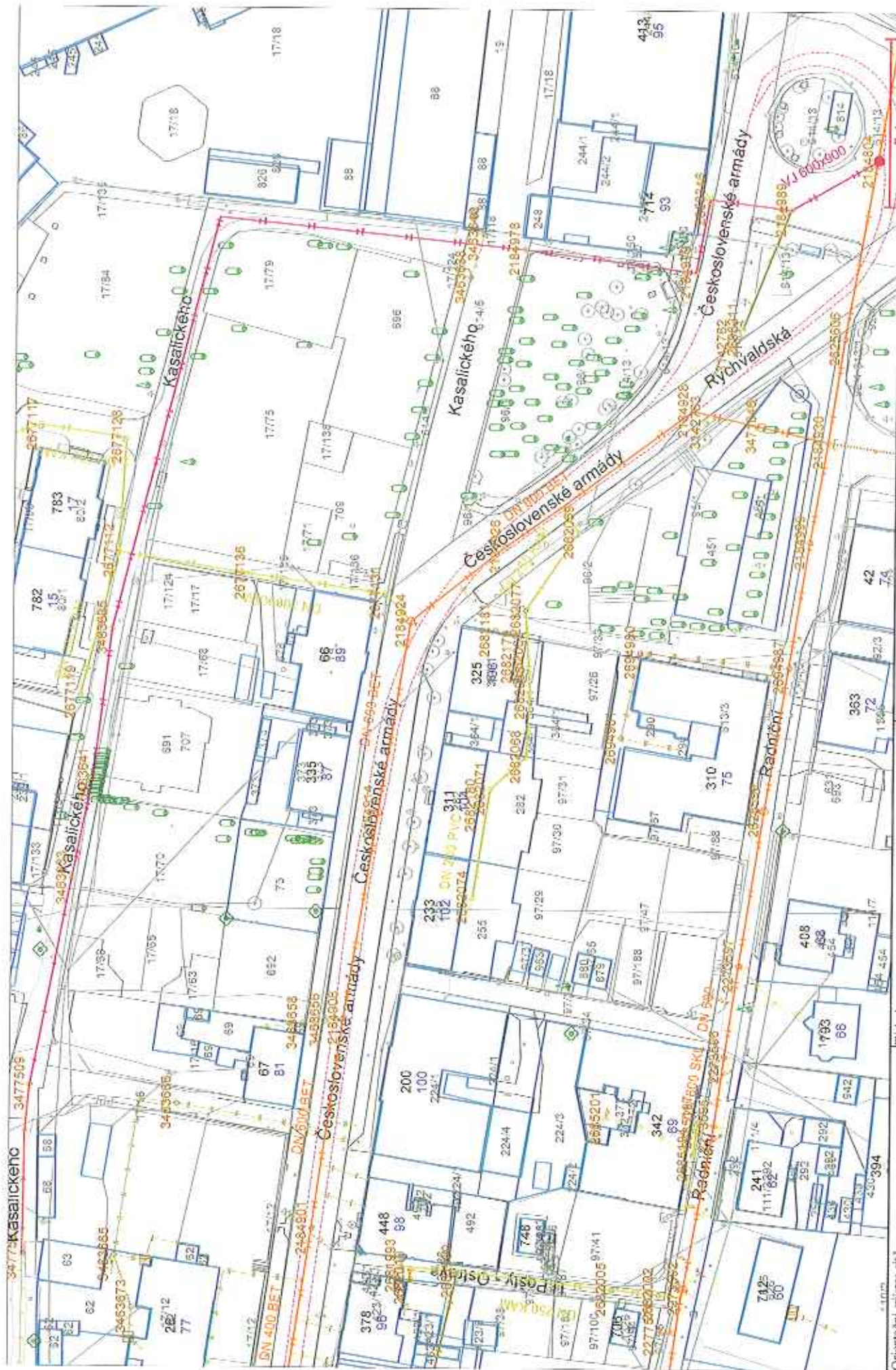
Vytkl: **Bařinský**

Měřítko: 1:1250





Lokalita Kasalického
 Kanalizace
 k.ú. Michálkovice
 Kasalického

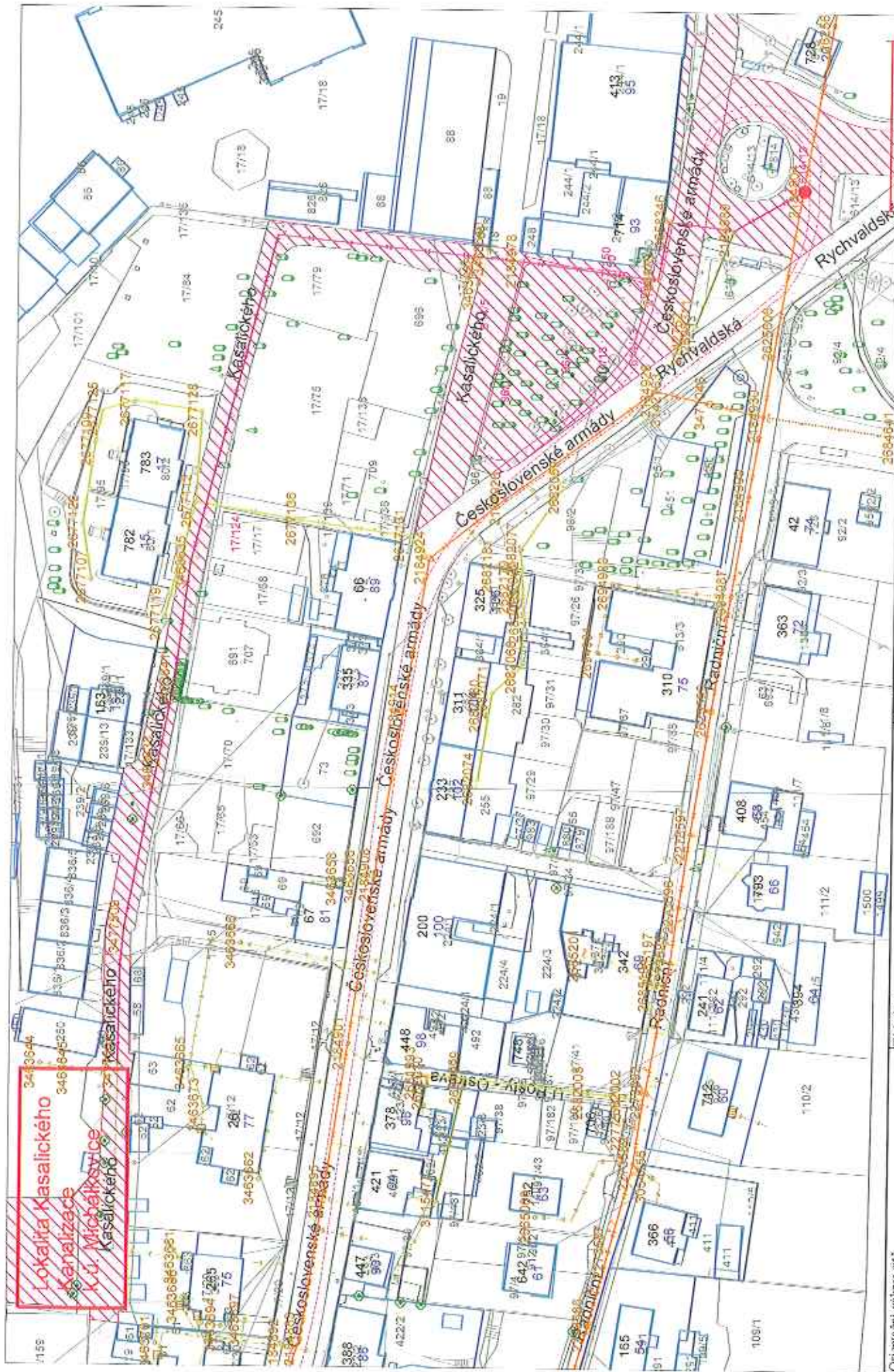


Orientační zskres sítě
Ostravřsk vodrny a kanalizace a.s.

Tisk dne:
30.7.2013

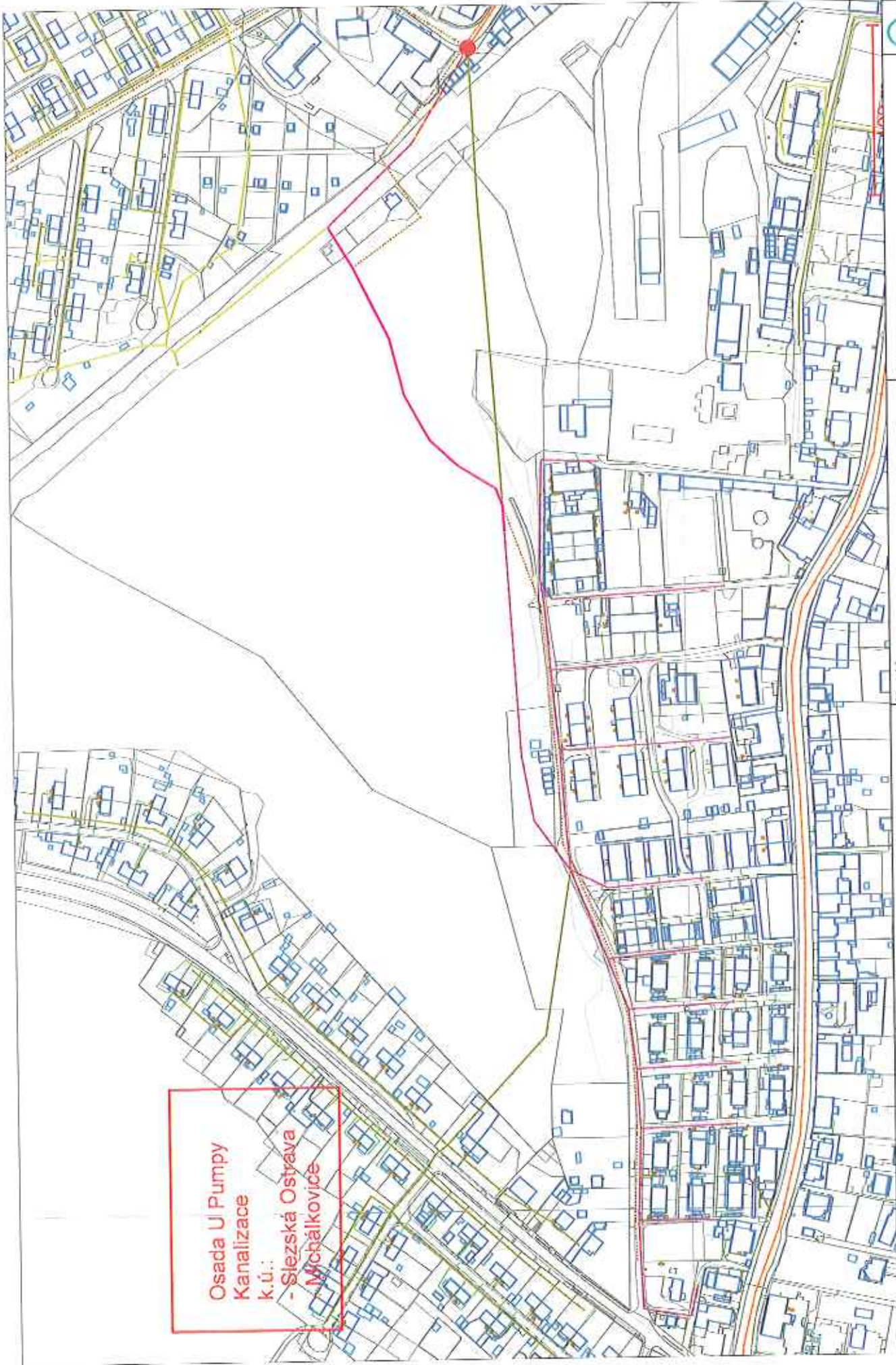
Vyřsk:
Bařimřsk

Mřtko: 1:1000



Orientační zakresení
Ostravské vodárny a kanalizace a.s.
 Tisk dne: **30.7.2013**
 Výtisk: **Bařtínský**
 Měřítko: 1:1250





Osada U Pumpy
Kanalizace
k.ú.:
- Slezská Ostrava
Michálkovice

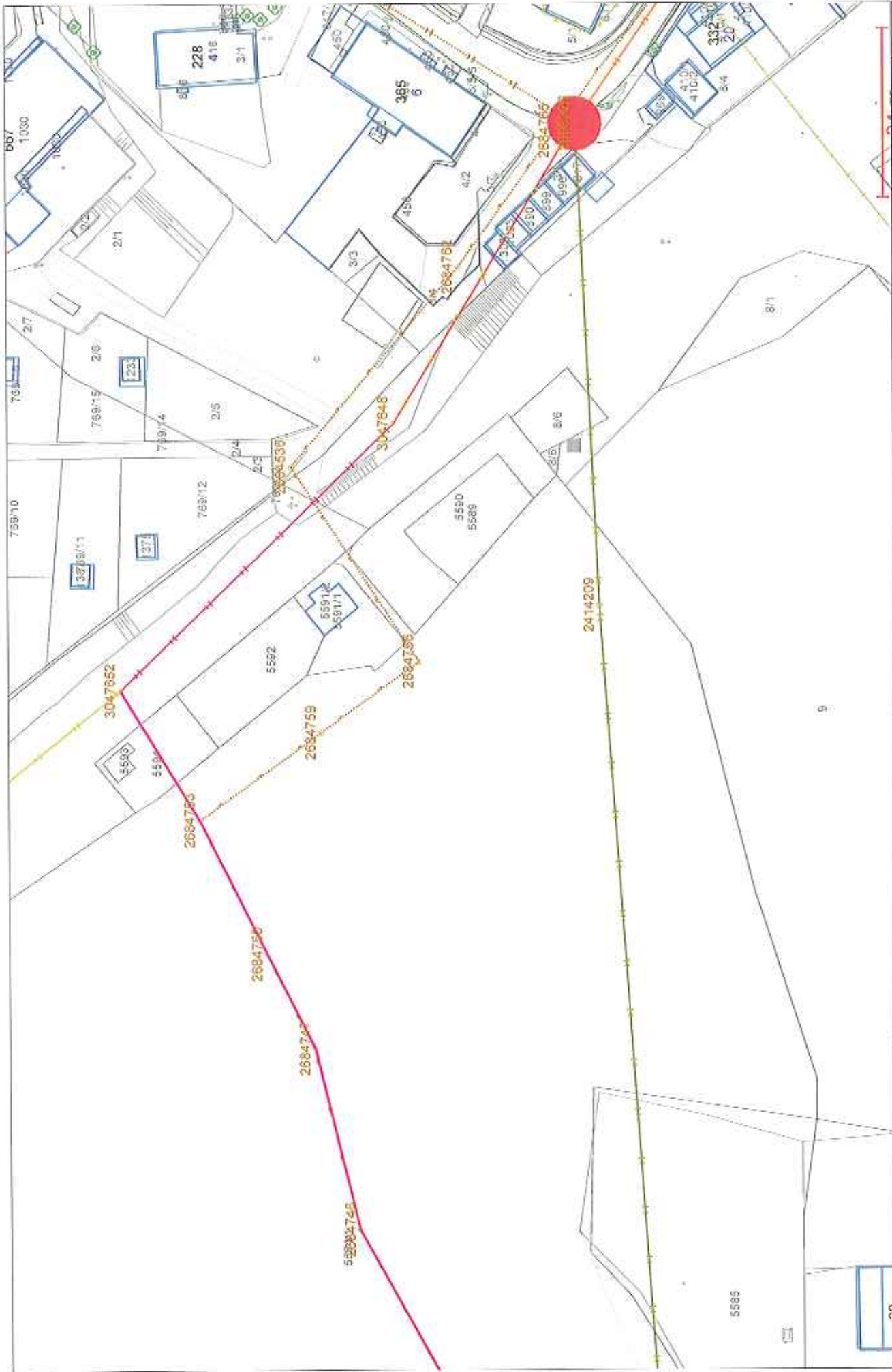


Měřítko: 1:3166

Vyřekl:
Mikula

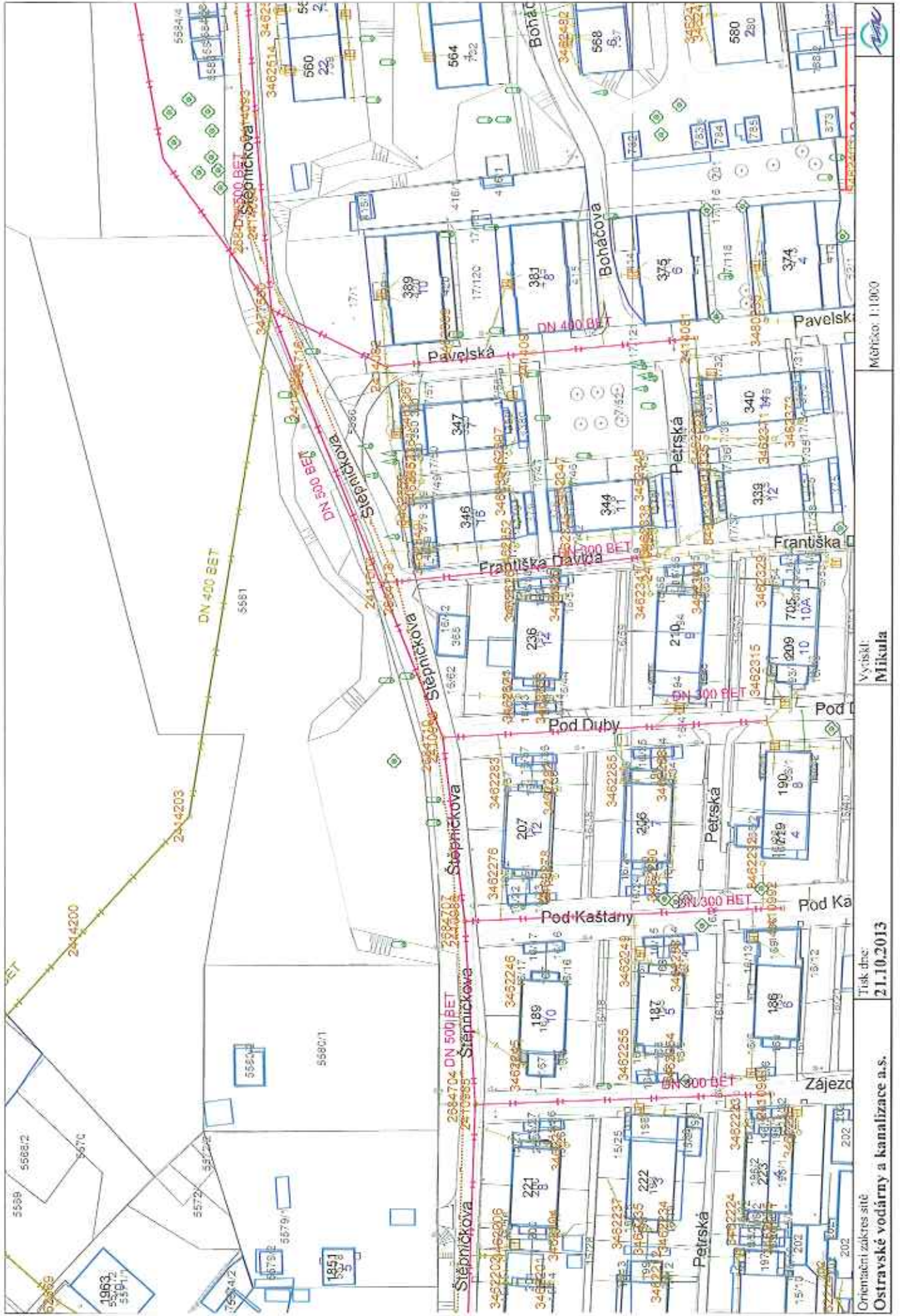
Tisk dne:
21.10.2013

Orientační zakres sítě
Ostravské vodárny a kanalizace a.s.



<p>Orientální zářez síť Ostravské vodárny a kanalizace a.s.</p>	<p>Tisk dne: 21.10.2013</p>	<p>Vyřadil: Mikula</p>	<p>Měřítko: 1:1000</p>
---	------------------------------------	------------------------------------	------------------------





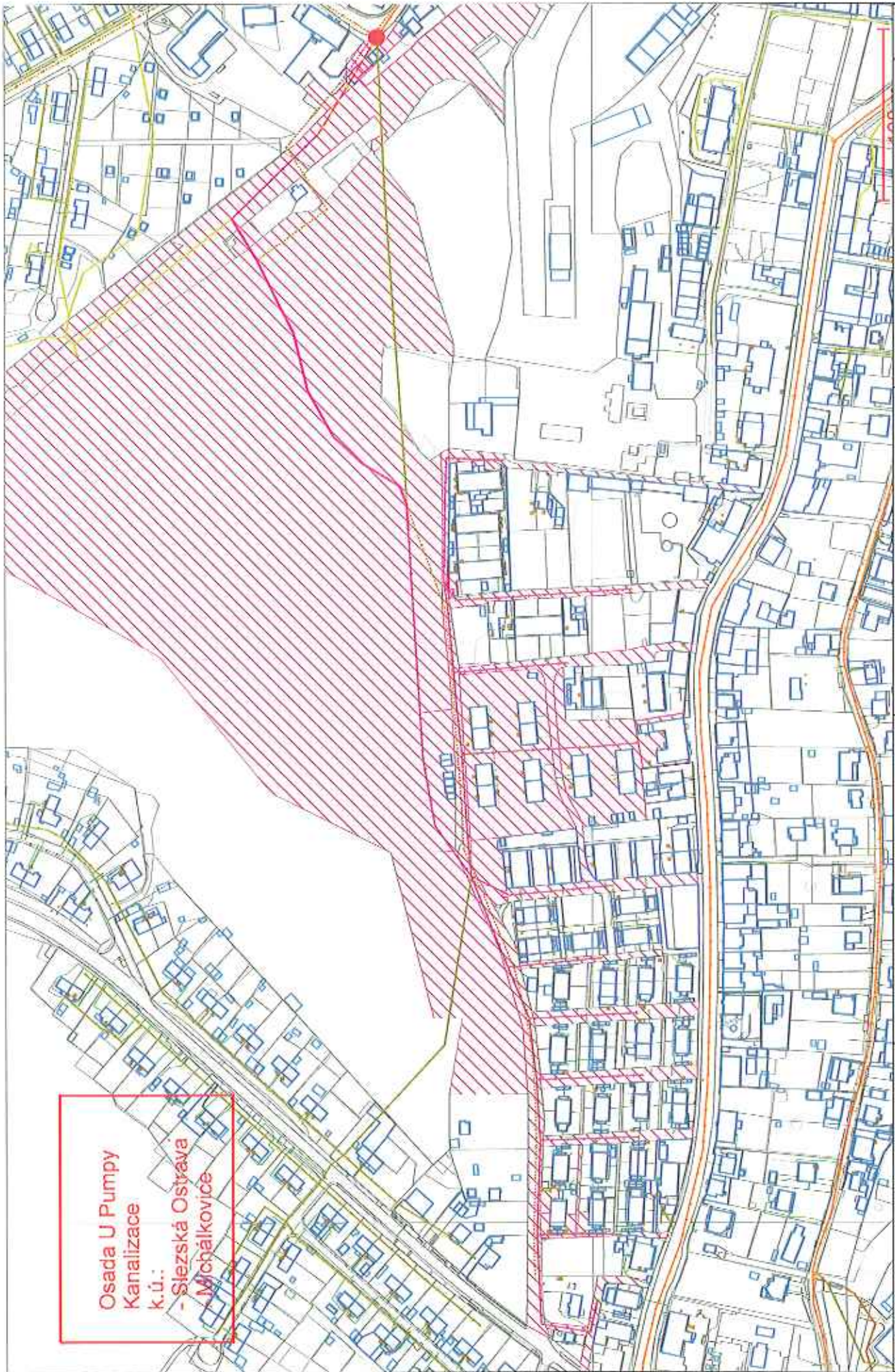
Měřítko: 1:1000

Výsňskl:
Mikula

Task dne:
21.10.2013

Orientační zakres síť
Ostravské vodárny a kanalizace a.s.

Osada U Pumpy
Kanalizace
k.ú.:
- Slezská Ostrava
Michálkovice



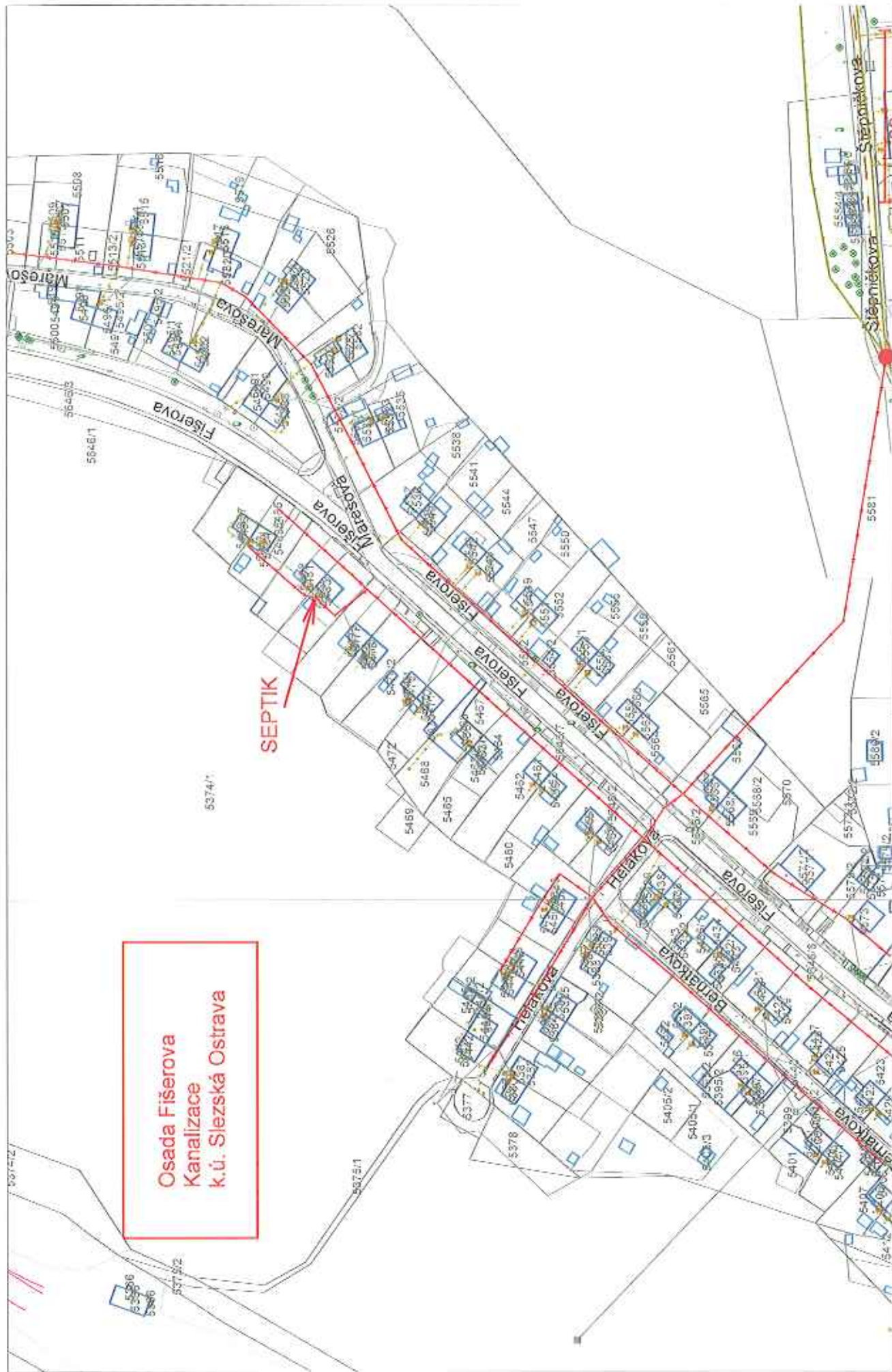
Orientační záznam site
Ostravské vodárny a kanalizace a.s.

Tisk dne:
21.10.2013

Vyřídil:
Mikula

Měřítko: 1:3140



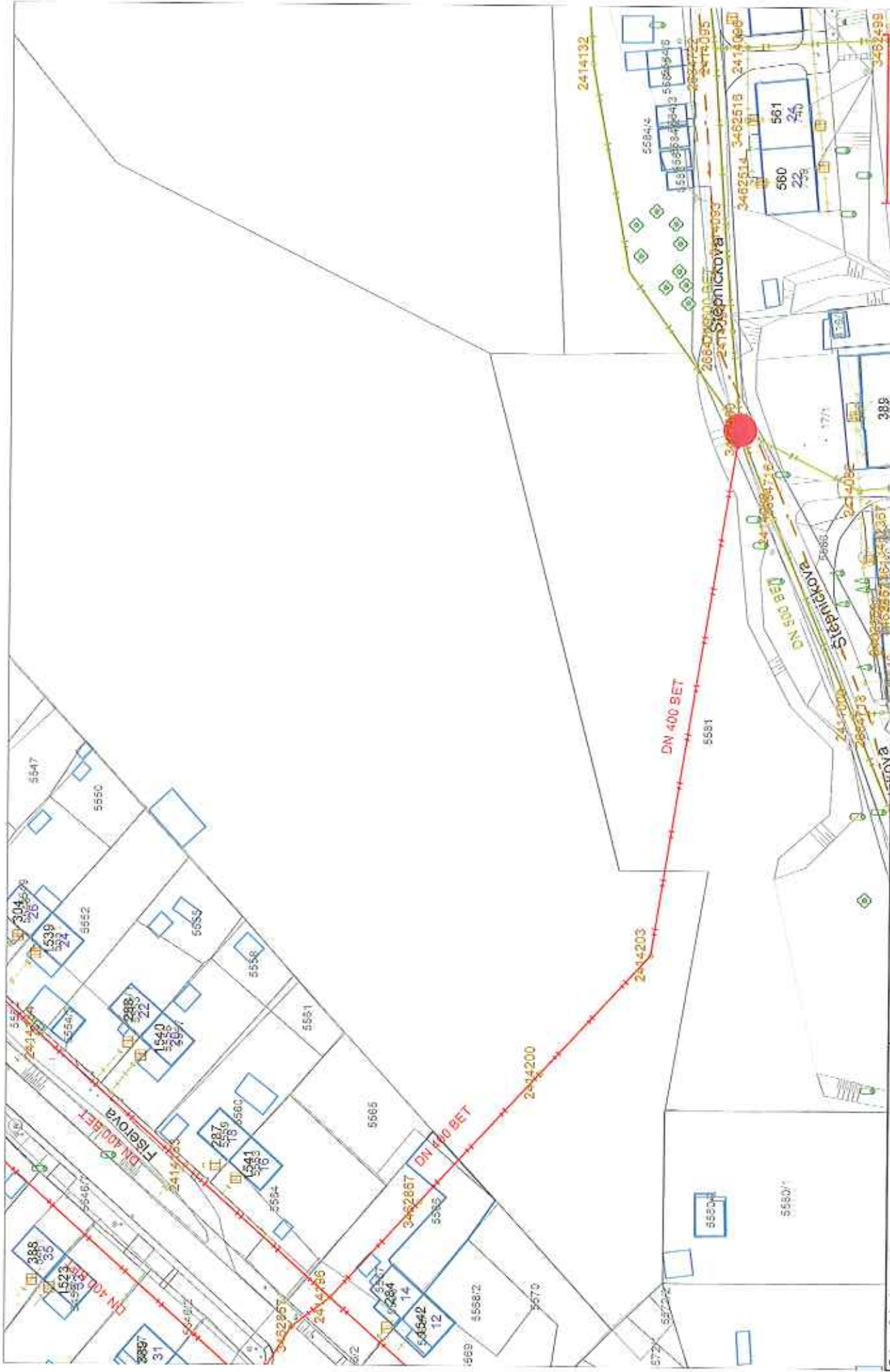


**Osada Fišerova
 Kanalizace
 k.ú. Slezská Ostrava**

SEPTIK

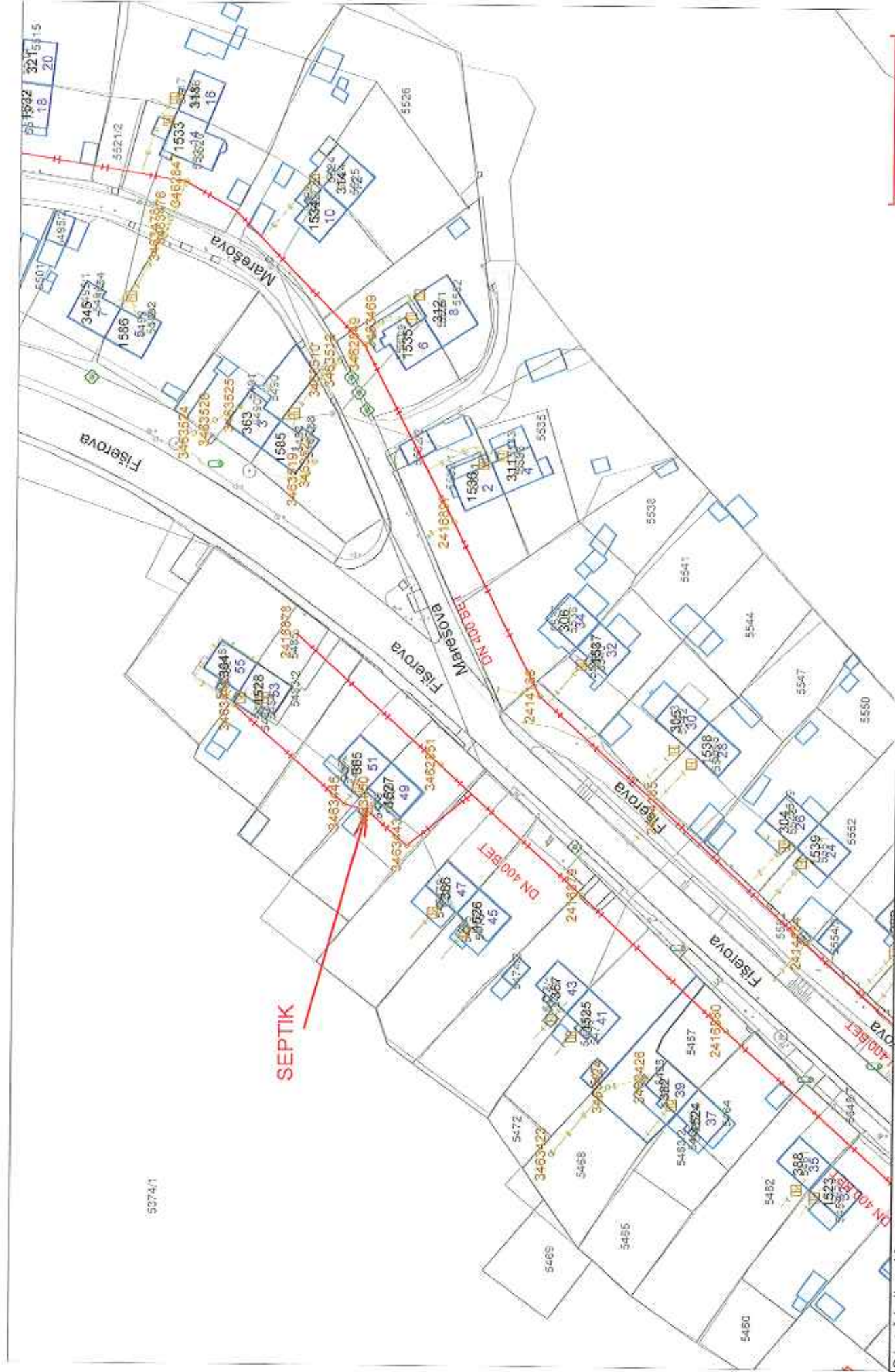
Ostravská vodárna a kanalizace a.s. Tisk dne: 22.8.2013	Vynikl: Bařinský Měřítko: 1:2000
---	--





Orientační zakres síť Ostravské vodárny a kanalizace a.s.	Tisk dne: 22.8.2013	Vyřizl: Bařinský	Měřítko: 1:1000
---	-------------------------------	----------------------------	-----------------





5374/1

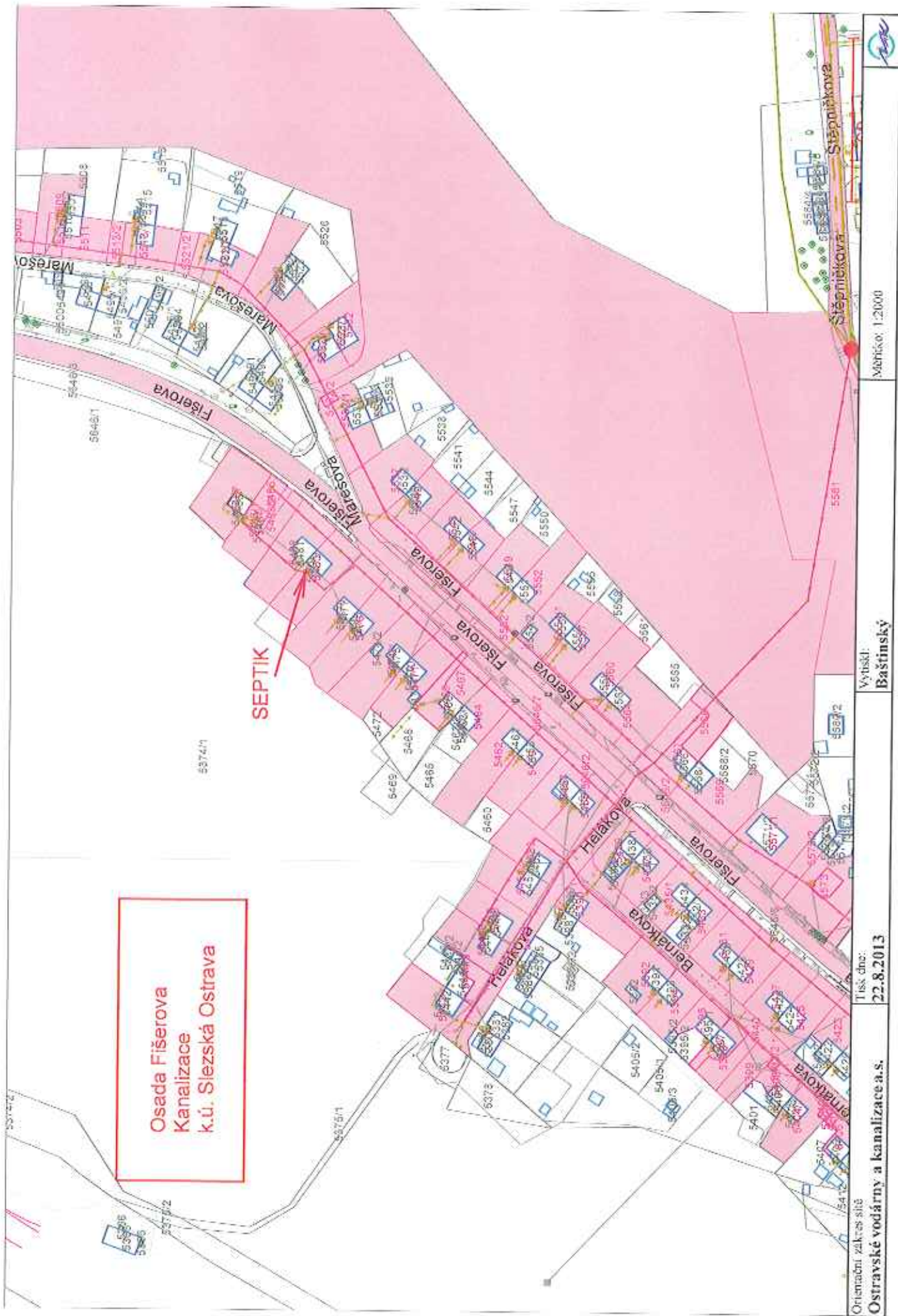
Orientační zakres sítě
Ostravské vodárny a kanalizace a.s.

Tisk dne:
22.8.2013

Vyřadil:
Bažinský

Měřítko: 1:1000





Osada Fišerova
 Kanalizace
 k.ú. Slezská Ostrava

SEPTIK

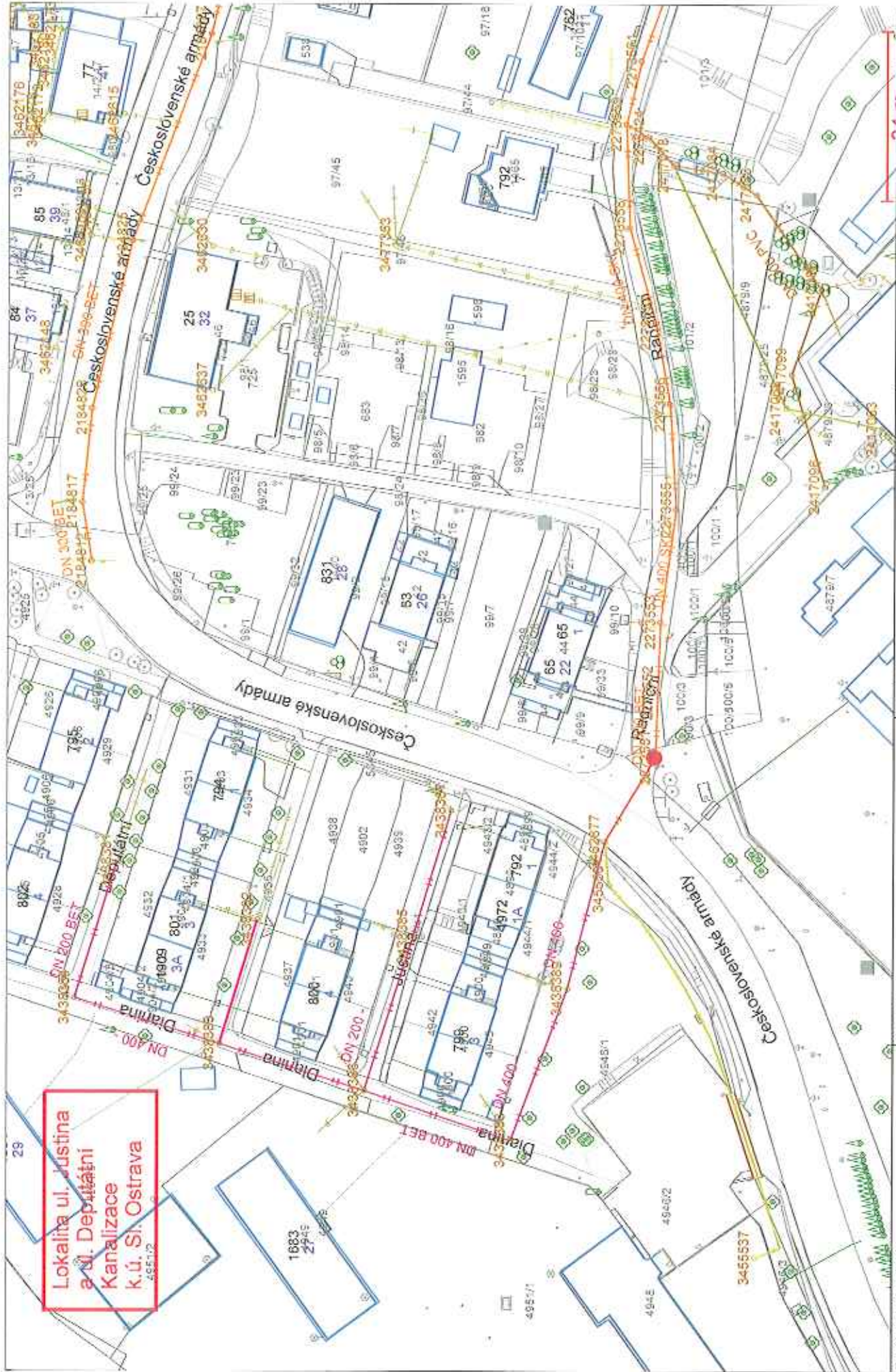
Orientační znak es síť
 Ostravské vodárny a kanalizace a.s.

Tisk dne:
 22.8.2013

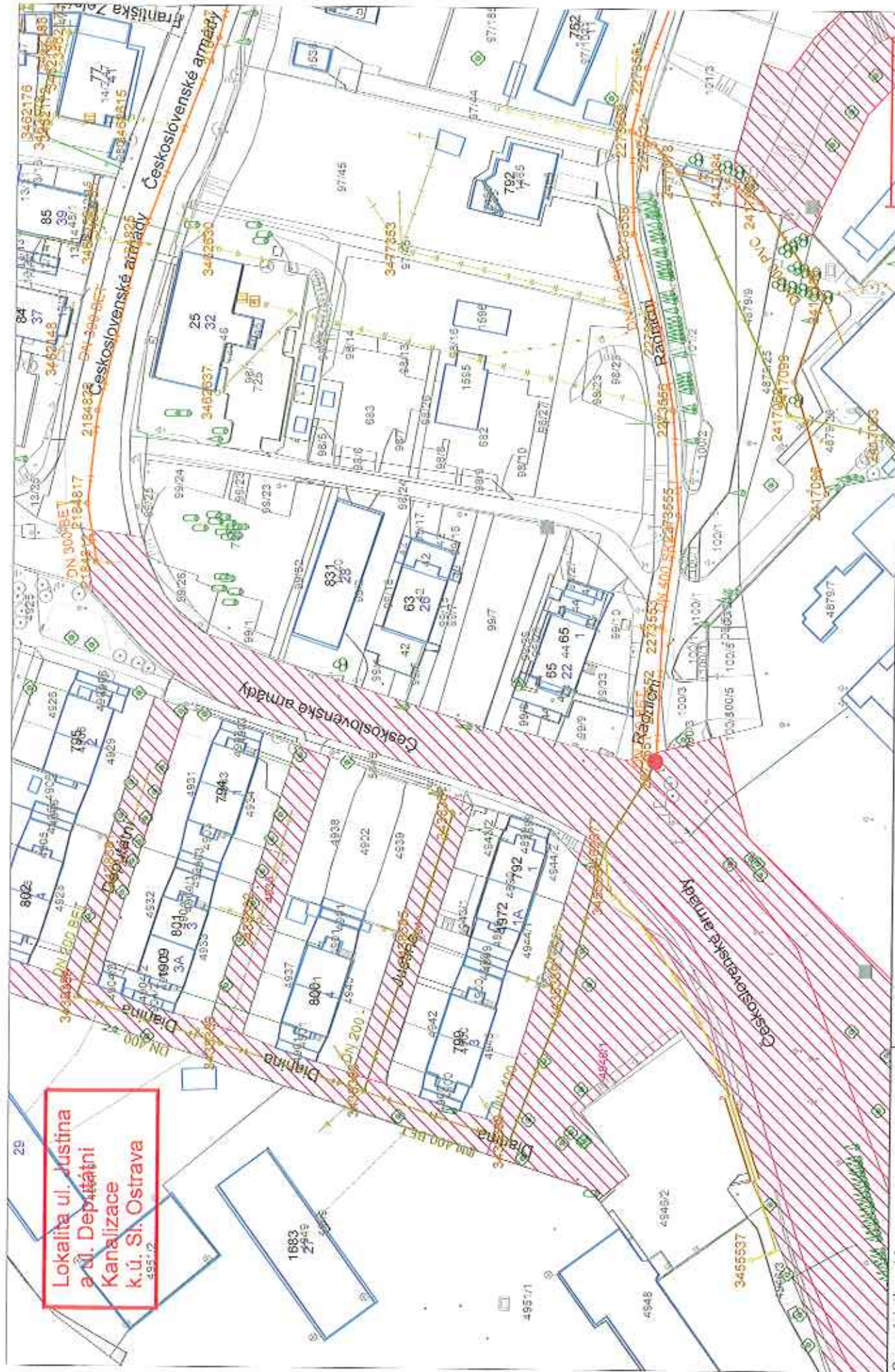
Vytiskl:
 Bažtinský

Měřítko: 1:2000





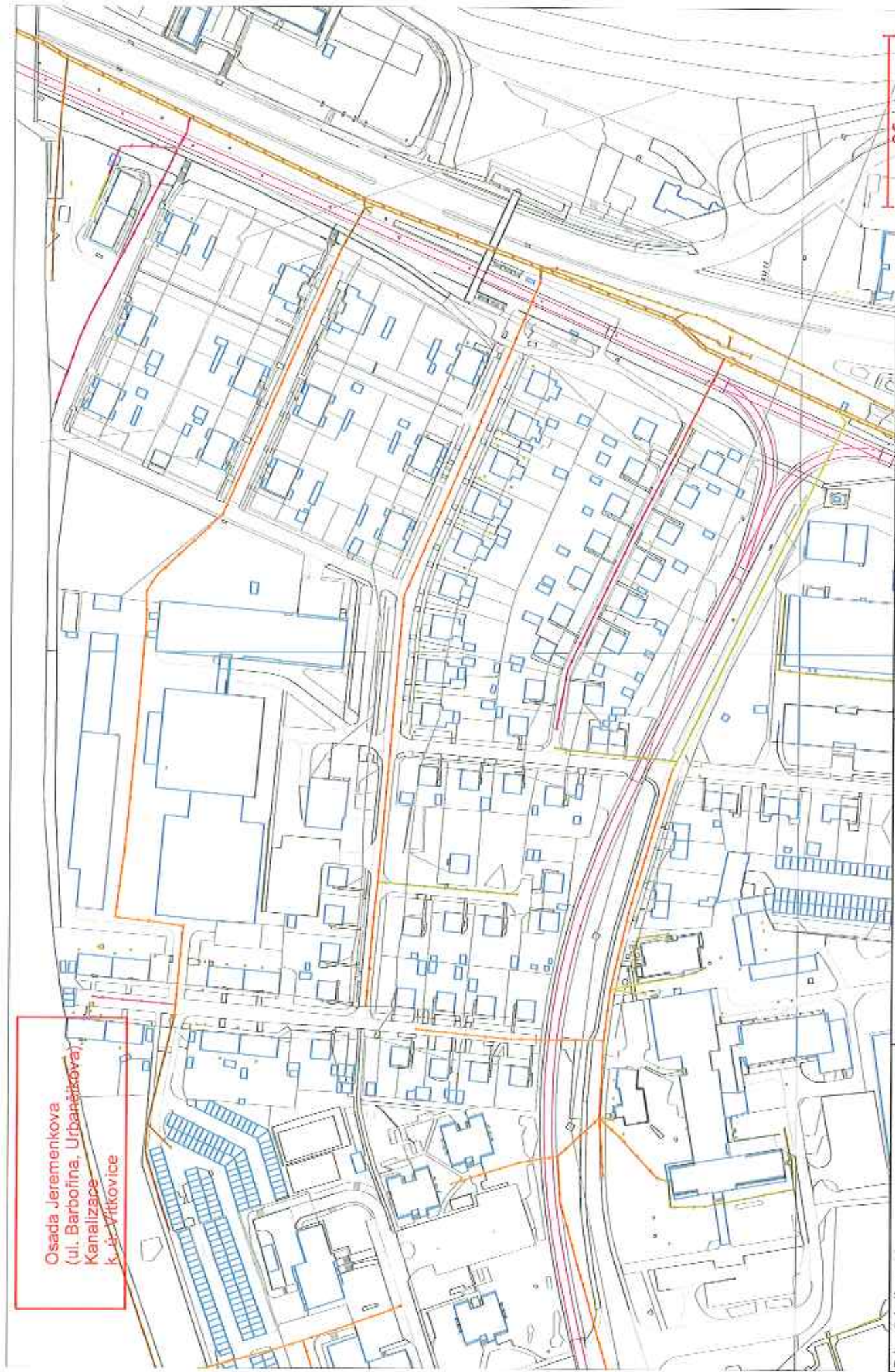
Lokalita ul. Justina
a ul. Deputátní
Kanalizace
k.ú. St. Ostrava



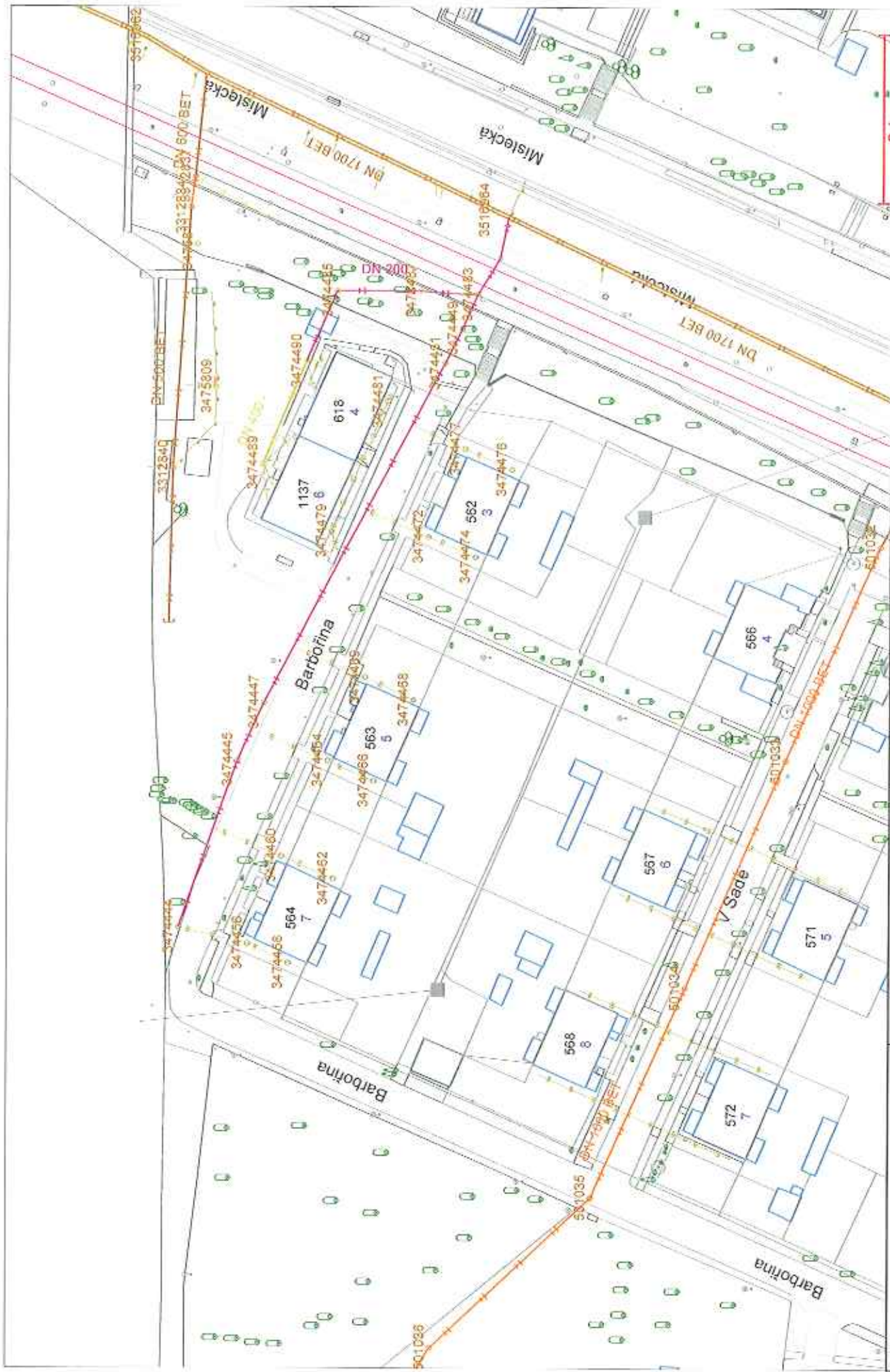
Lokalita ul. Justina
a ul. Depučatni
Kanalizace
k.ú. St. Ostrava

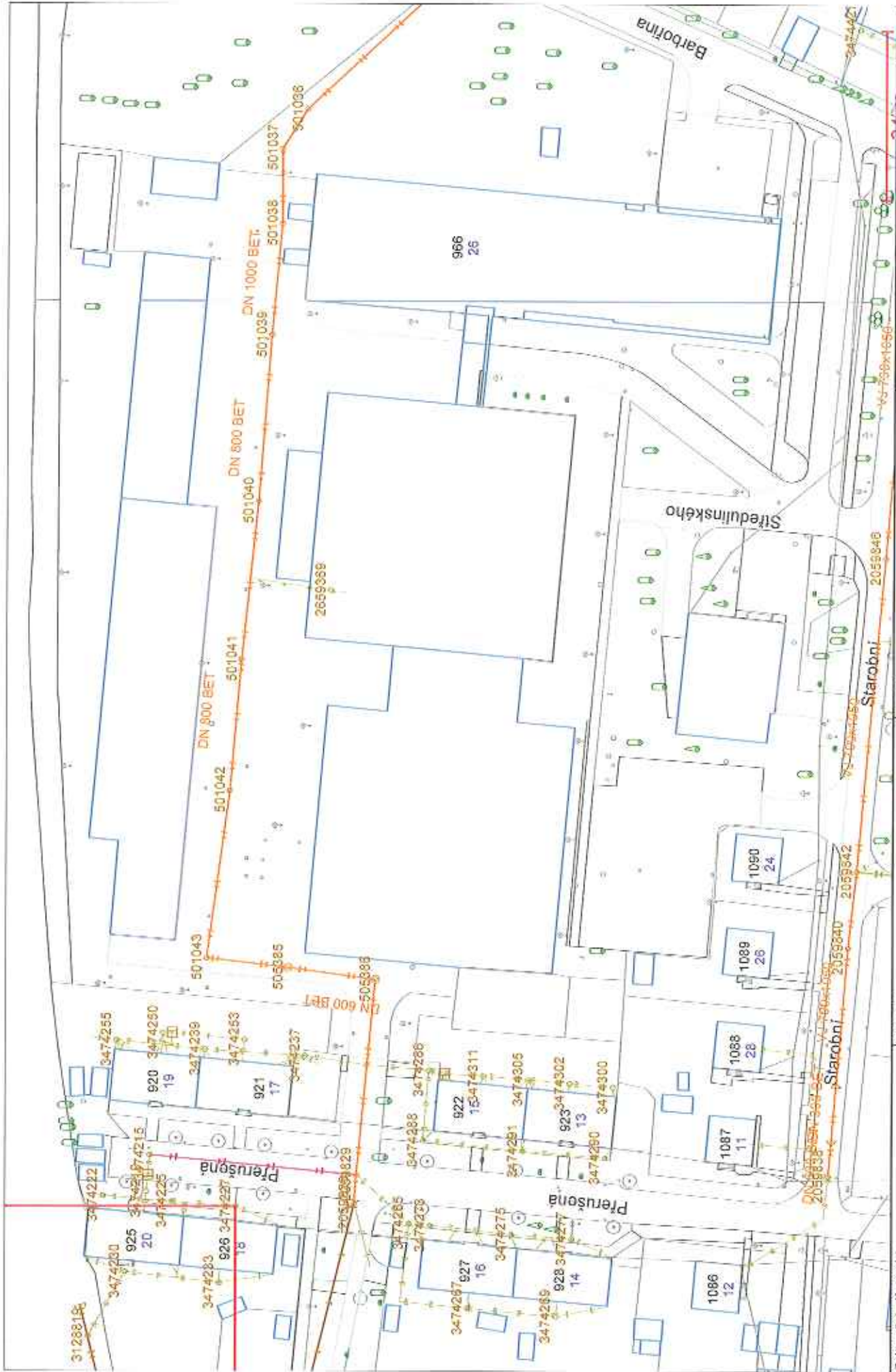
	Výtisk: Mikula	Měřítko: 1:1000
Tisk dne: 17.10.2013	Ostravské vodárny a kanalizace a.s.	

Orientační zakres sítě



Osada Jeremenkova
(ul. Barbořina, Urbanězkova)
Kanalizace
K.ú. Vrčkovice





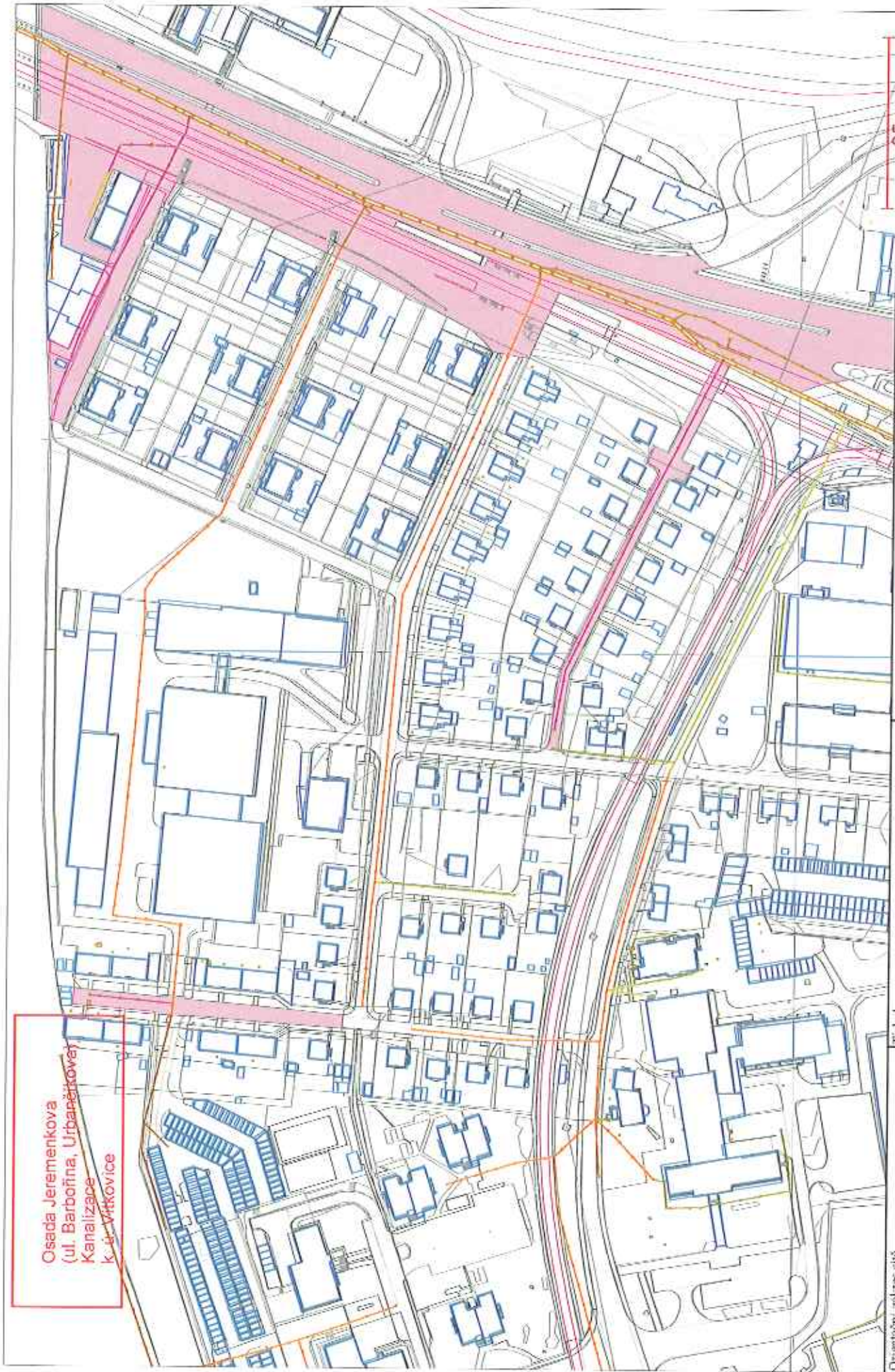
Měřítko: 1:1000

Vyřadil:
Bařinský

Tisk dne:
23.9.2013

Orientační zakres site
Ostravské vodárny a kanalizace a.s.

Osada Jeremenkova
(ul. Barbořina, Urbanětkovay)
Kanalizace
k ul. Vřtkovice



Orientační zakres sítě

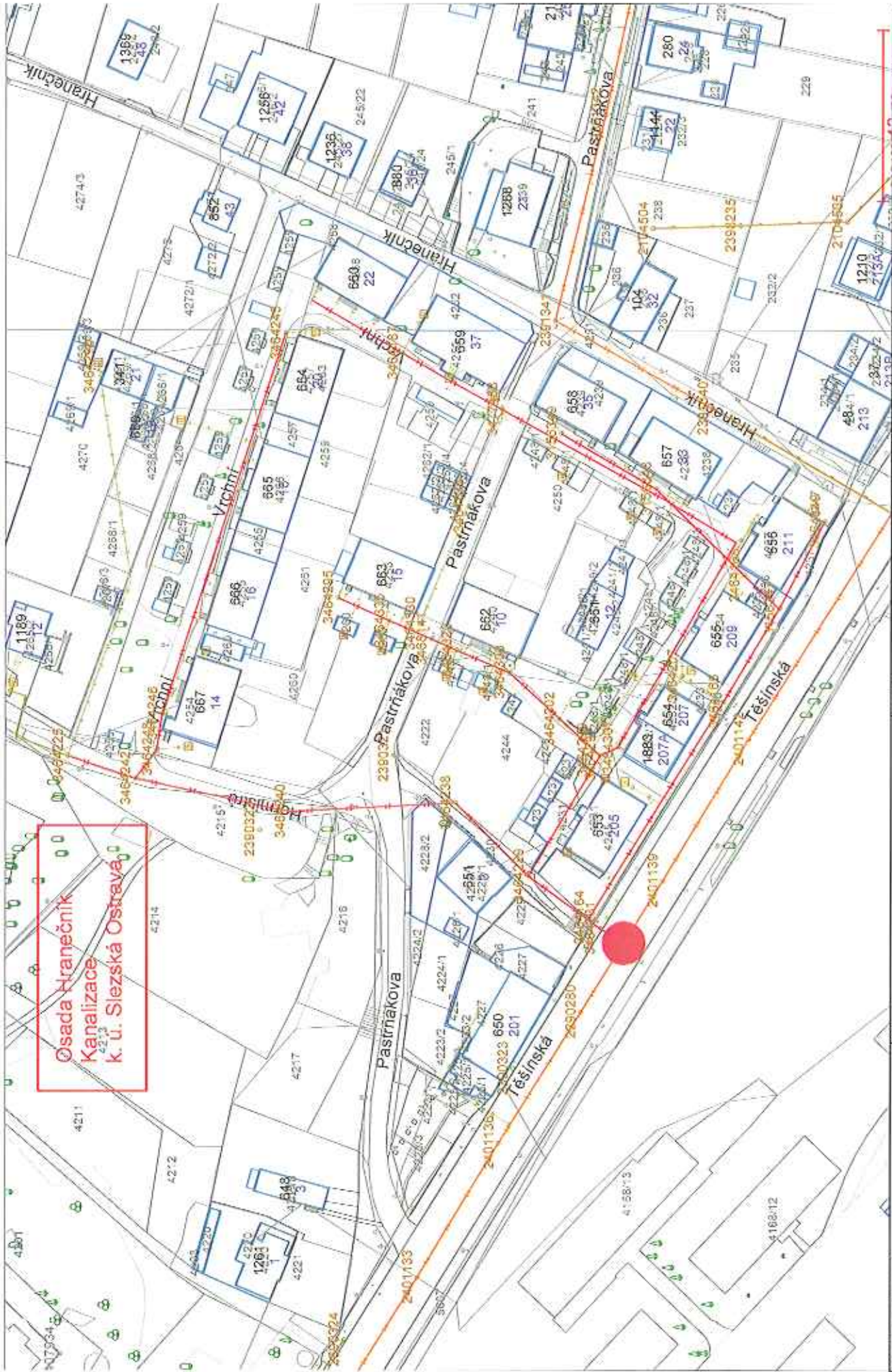
Ostravské vodárny a kanalizace a.s.

Tisk dne:
23.9.2013

Využití:
Baštnický

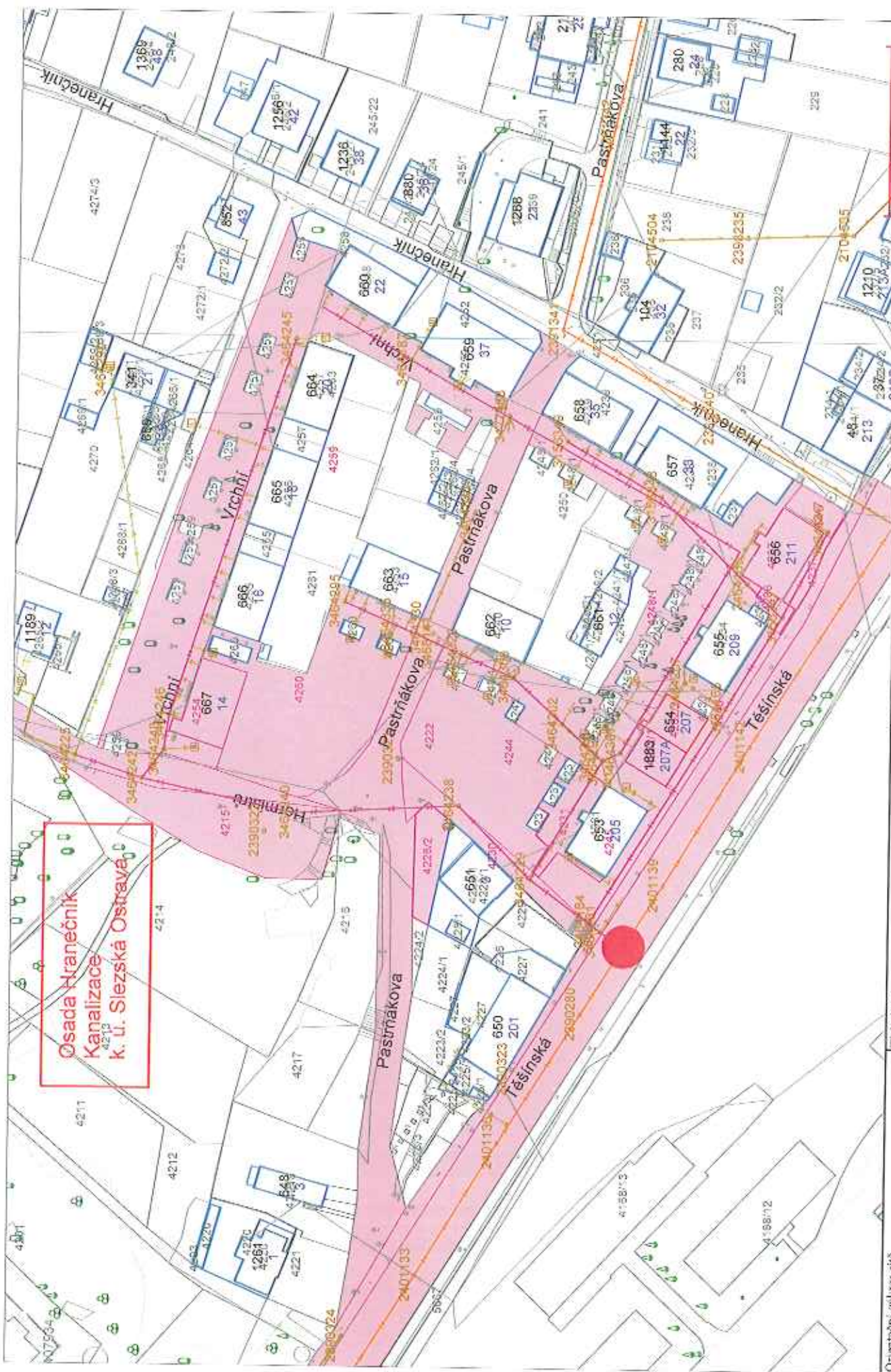
Měřítko: 1:2468





Osada Hranečník
 Kanalizace
 k. ú. Slezská Ostrava

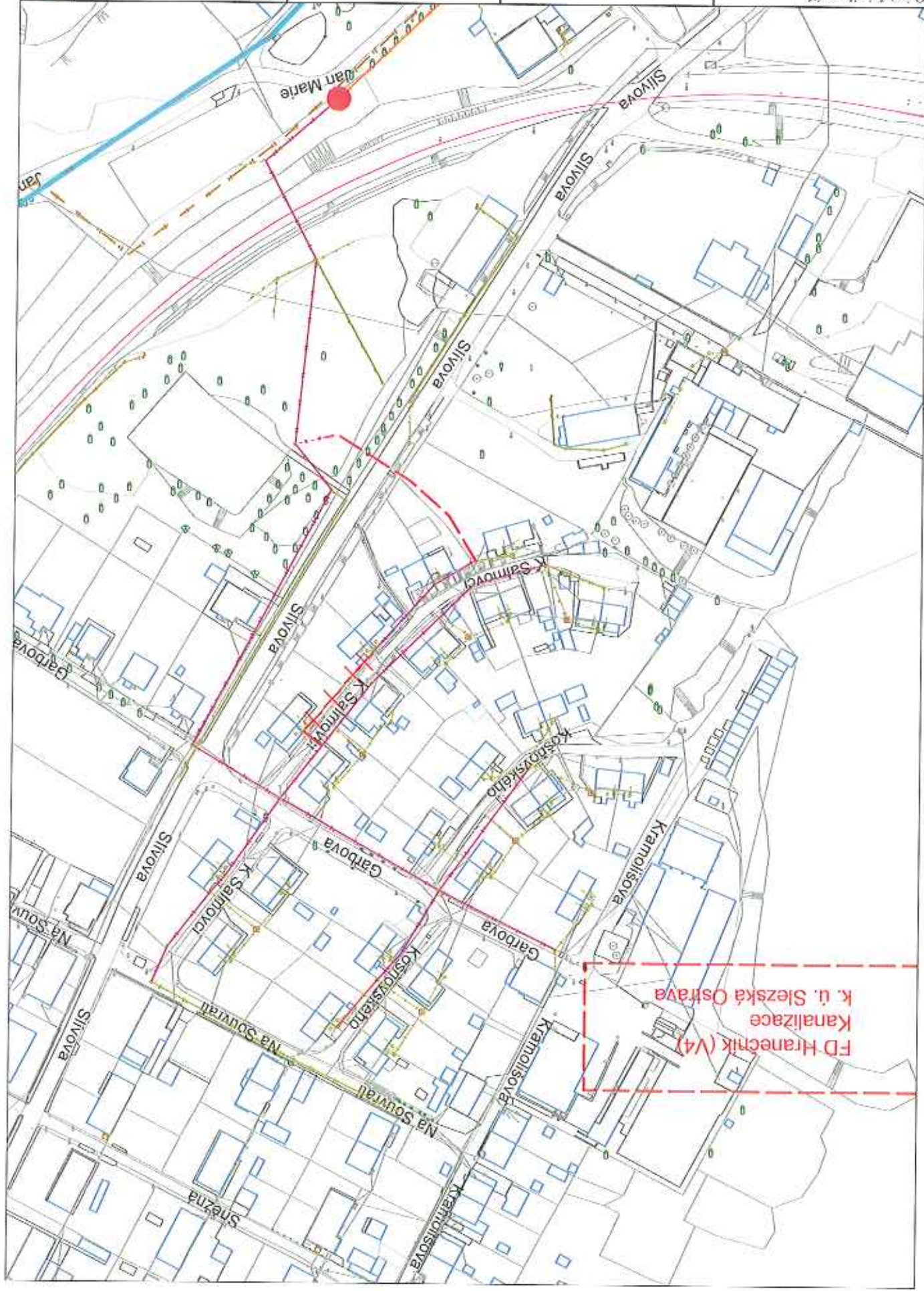


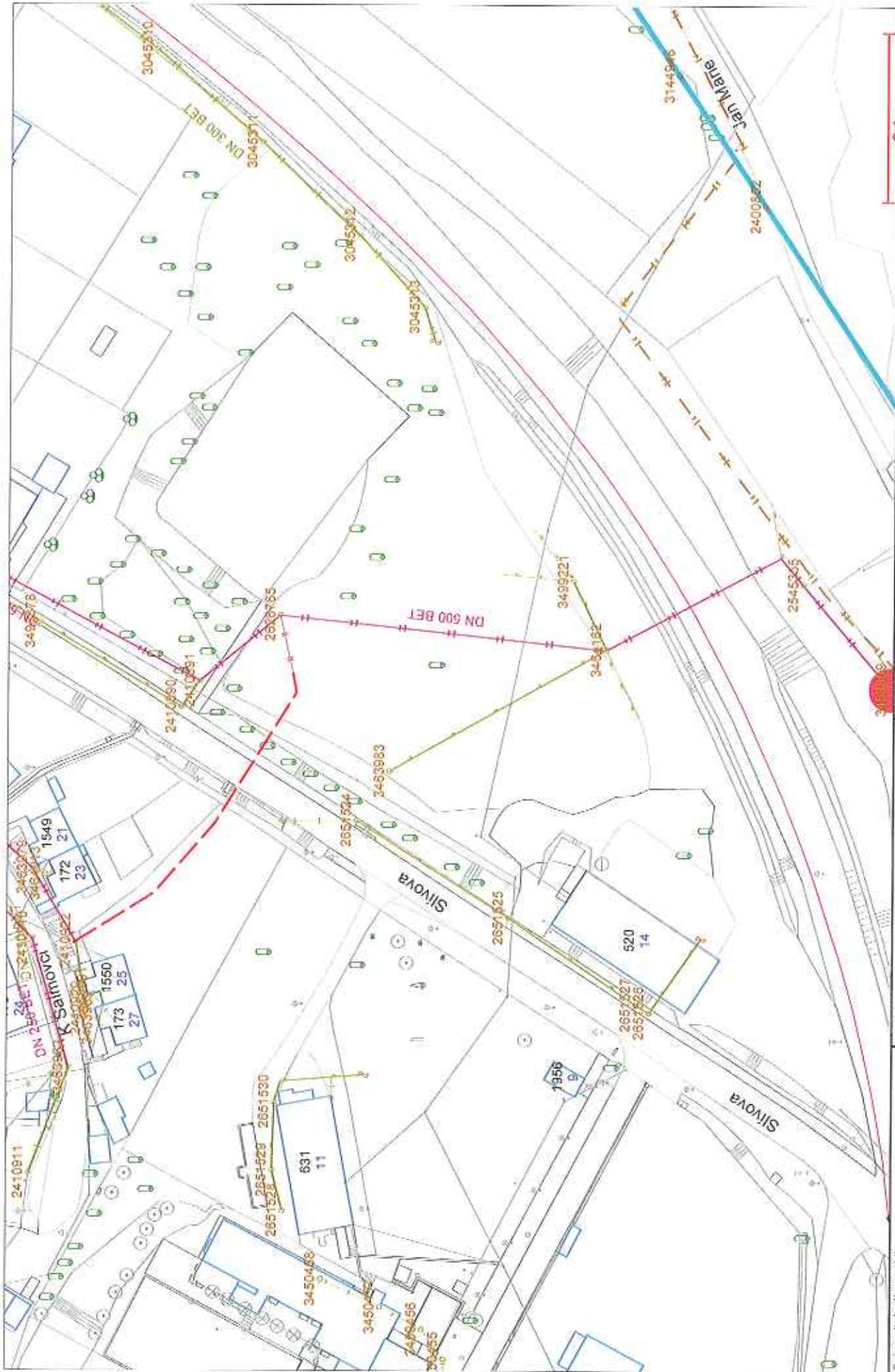


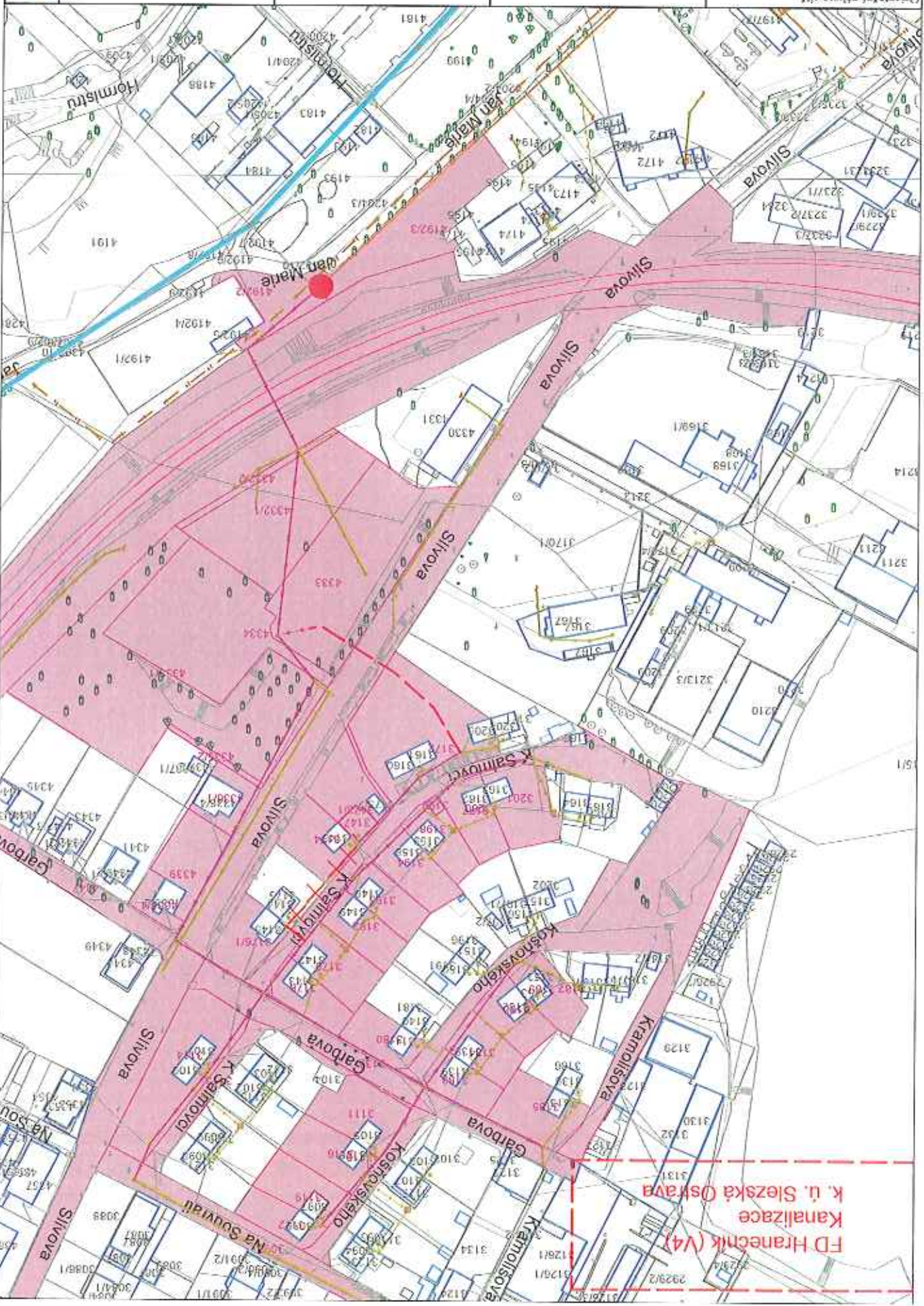
Osada Hranečník
Kanalizace
k. ú. Slezská Ostrava

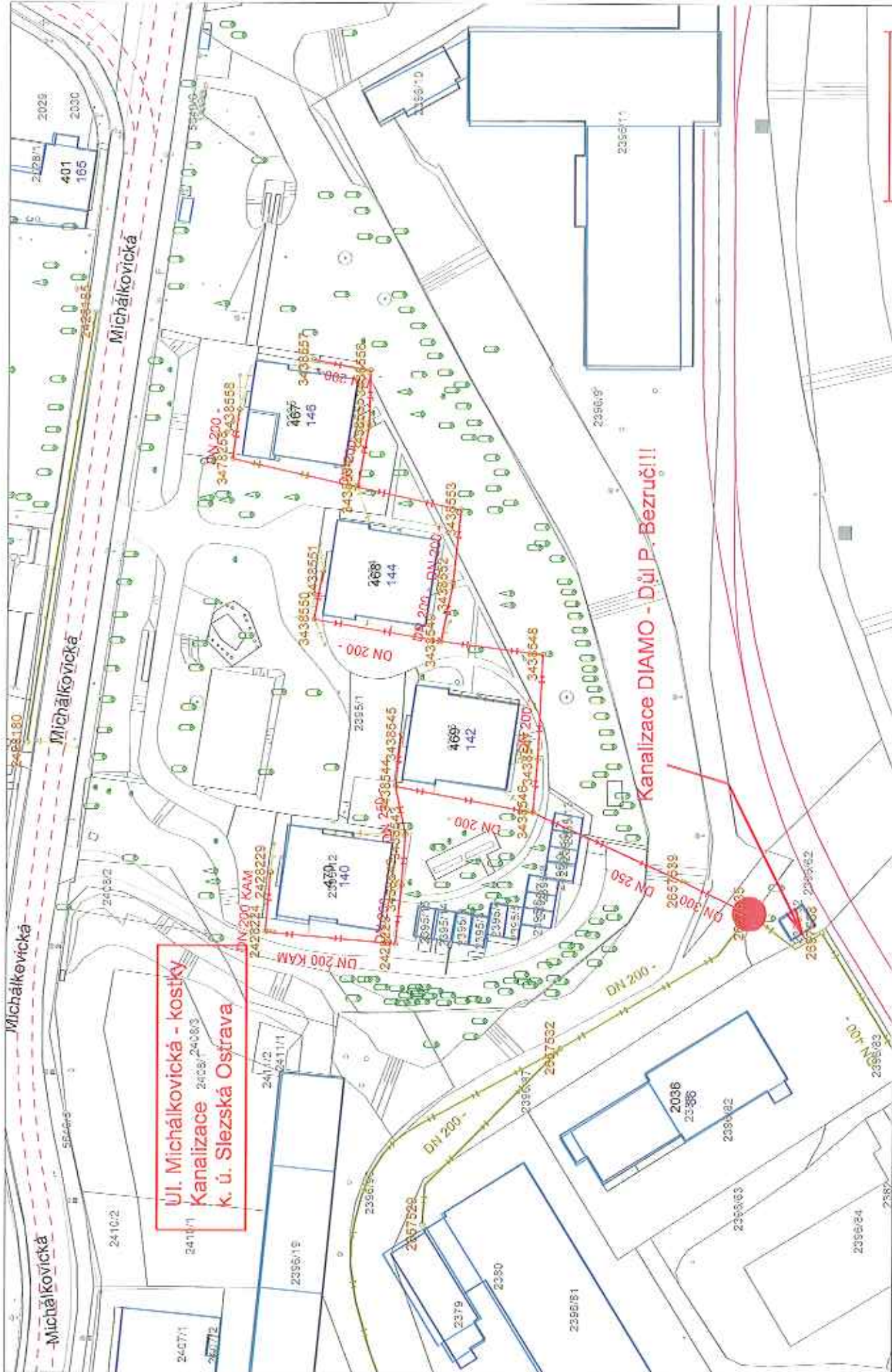
Orientační zakresť Ostravské vodárny a kanalizace a.s.	Vytiskl: Bařinský	Měřítko: 1:1250
Tisk dne: 26.8.2013		







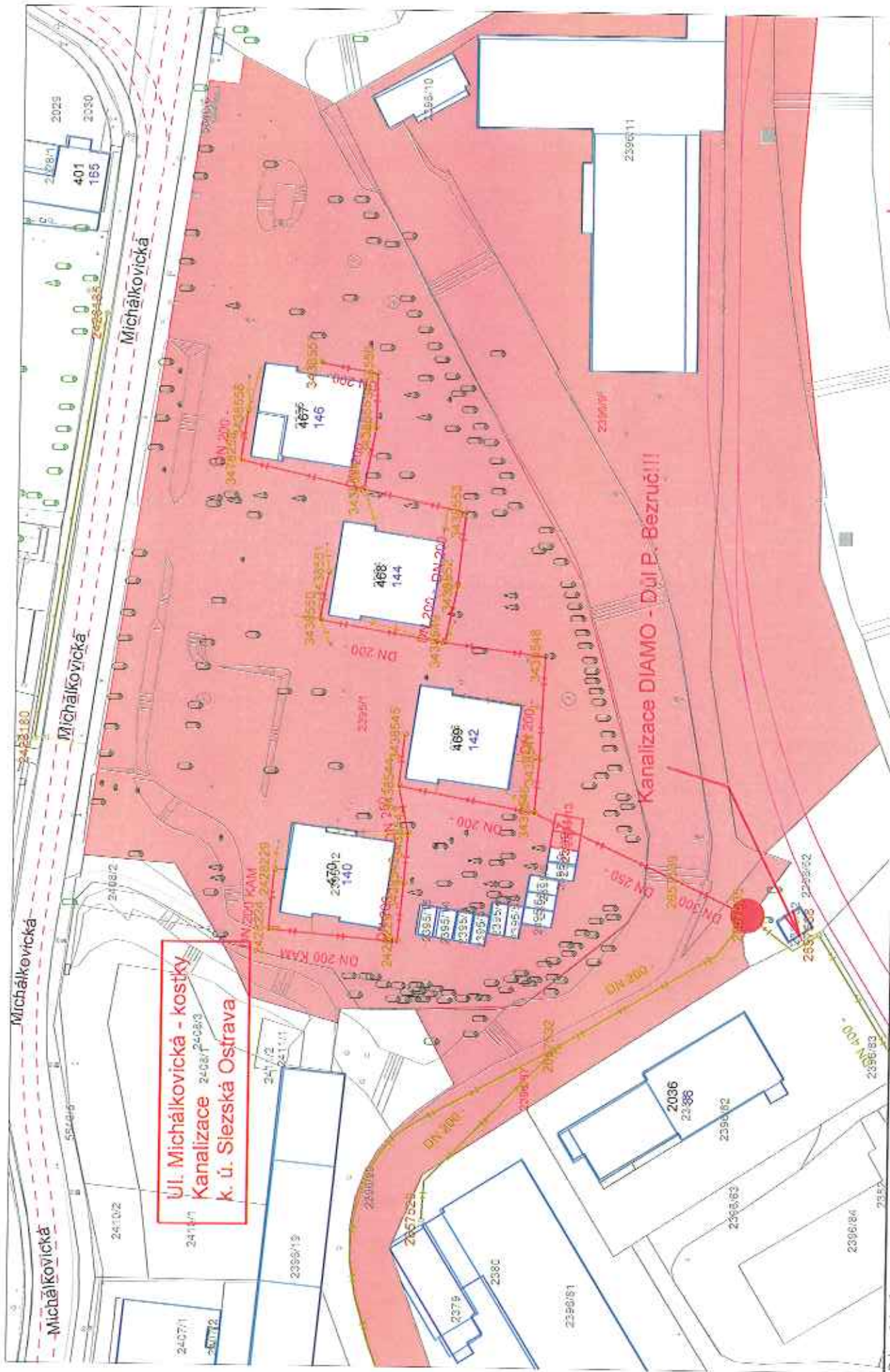




**Ul. Michálkovická - kostky
Kanalizace
k. ú. Slezská Ostrava**

Kanalizace DIAMO - Důl P. Bezruč!!!

	<p>Orientace: zakres sítě</p>	<p>Vyřizl: Bařtinský</p>	<p>Měřítko: 1:1000</p>
<p>Ostravské vodárny a kanalizace a.s.</p>	<p>Tisk dne: 26.8.2013</p>		



Úl. Michálkovičká - kostky
 Kanalizace 24031-24033
 k. ú. Slezská Ostrava

Kanalizace DIAMO - Díl B. Bezruč!!!

	Měřítko: 1:1000
Využití: Bažtninský	Tisk dne: 26.8.2013

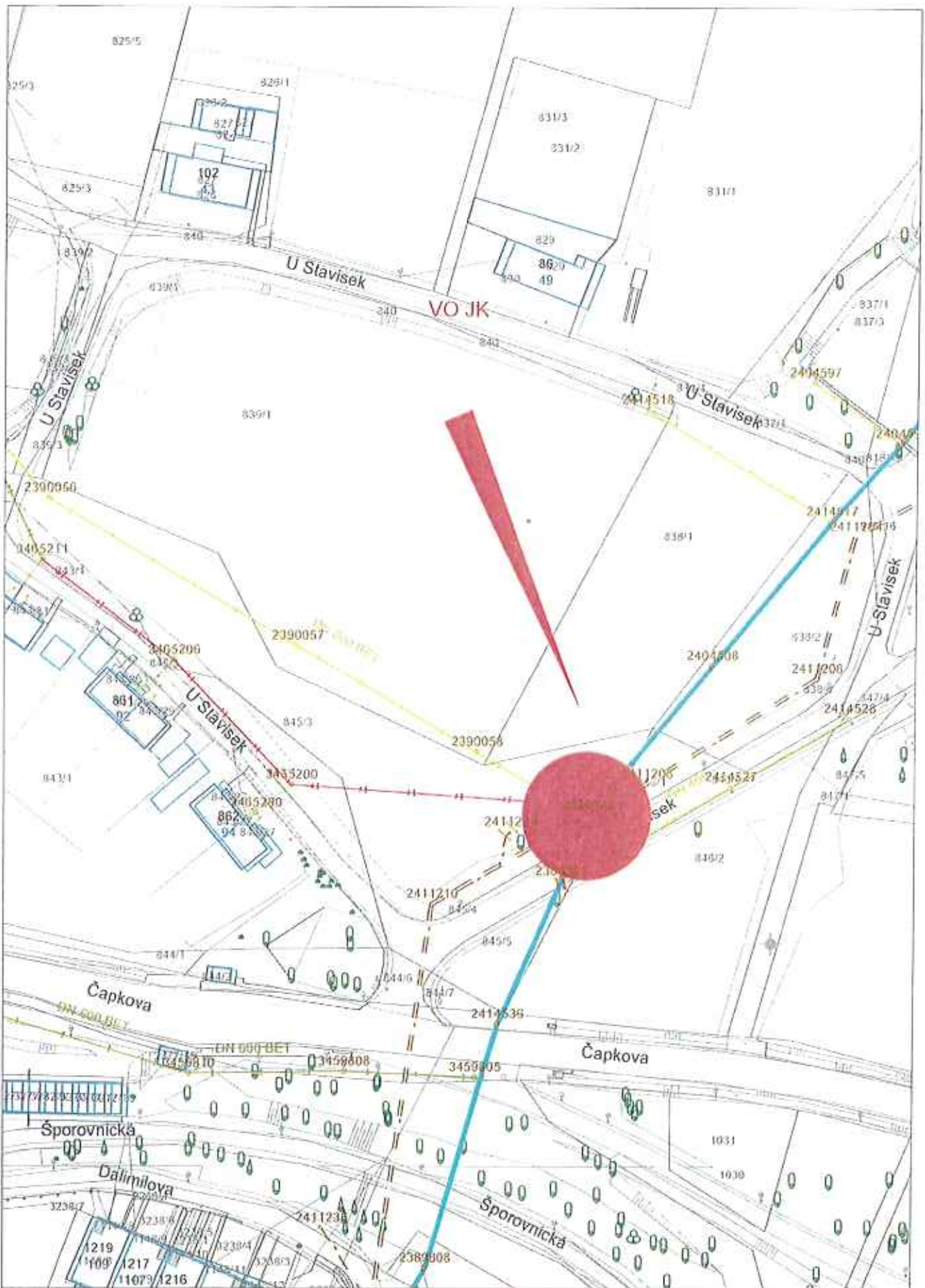
Orienační zakres sítě
Ostravské vodárny a kanalizace a.s.



FD Rasvanice
Kanalizace
k. Radvanice V21

Ostravské vodárny a kanalizace a.s.	Task date: 26.8.2013	Author: Václav Baštinský	Scale: 1:2500
-------------------------------------	----------------------	--------------------------	---------------





Orientační záměr sítě
**Ostravské vodárny a
 kanalizace a.s.**

Fisk. dne
26.8.2013

Vytvořil
Bařtinský

Měřítko: 1:1000





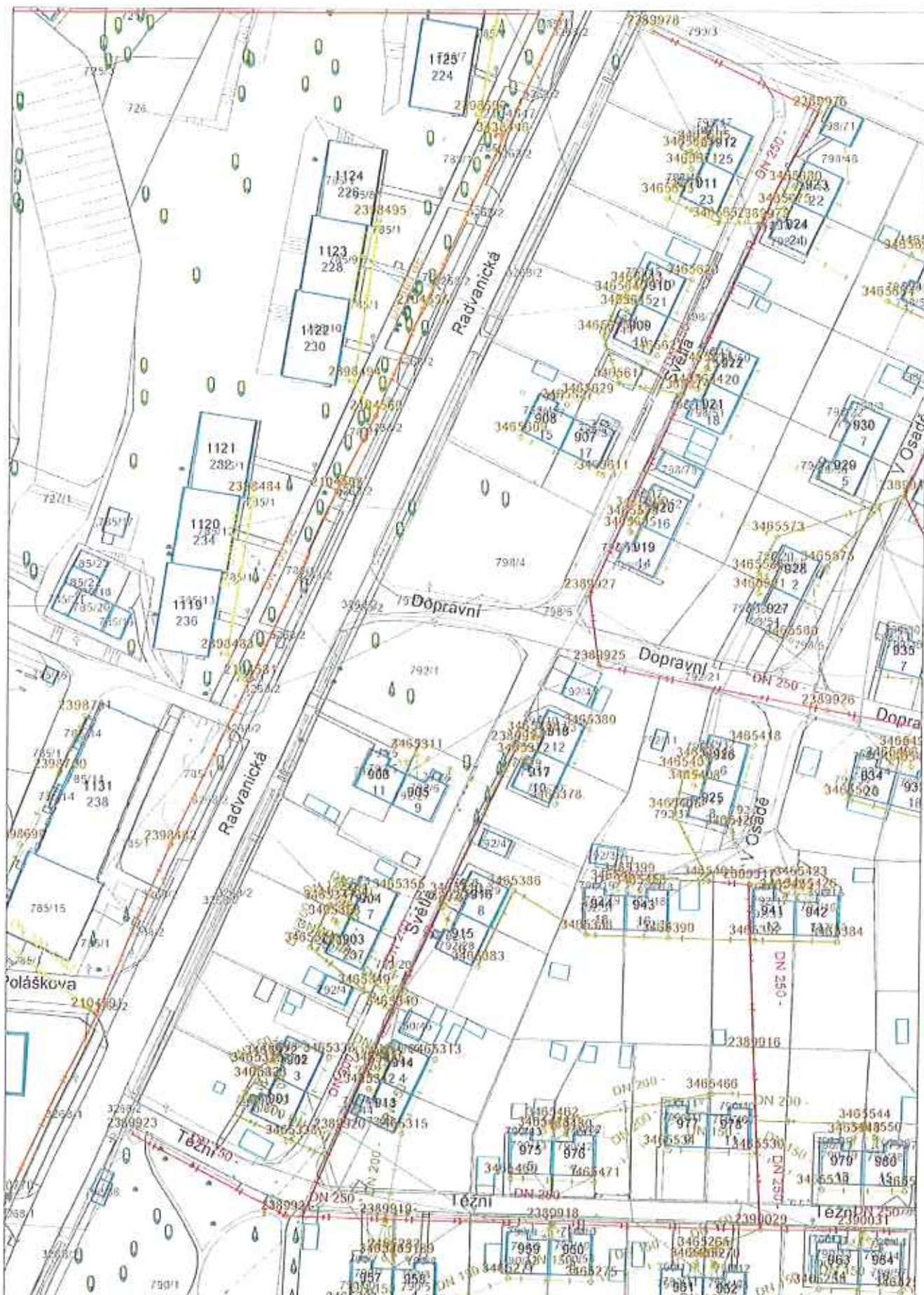
Orientační záznam sítě
**Ostravské vodárny a
 kanalizace a.s.**

Číslo dne
26.8.2013

Vytiskl:
Bařtinský

Měřítko: 1:1000





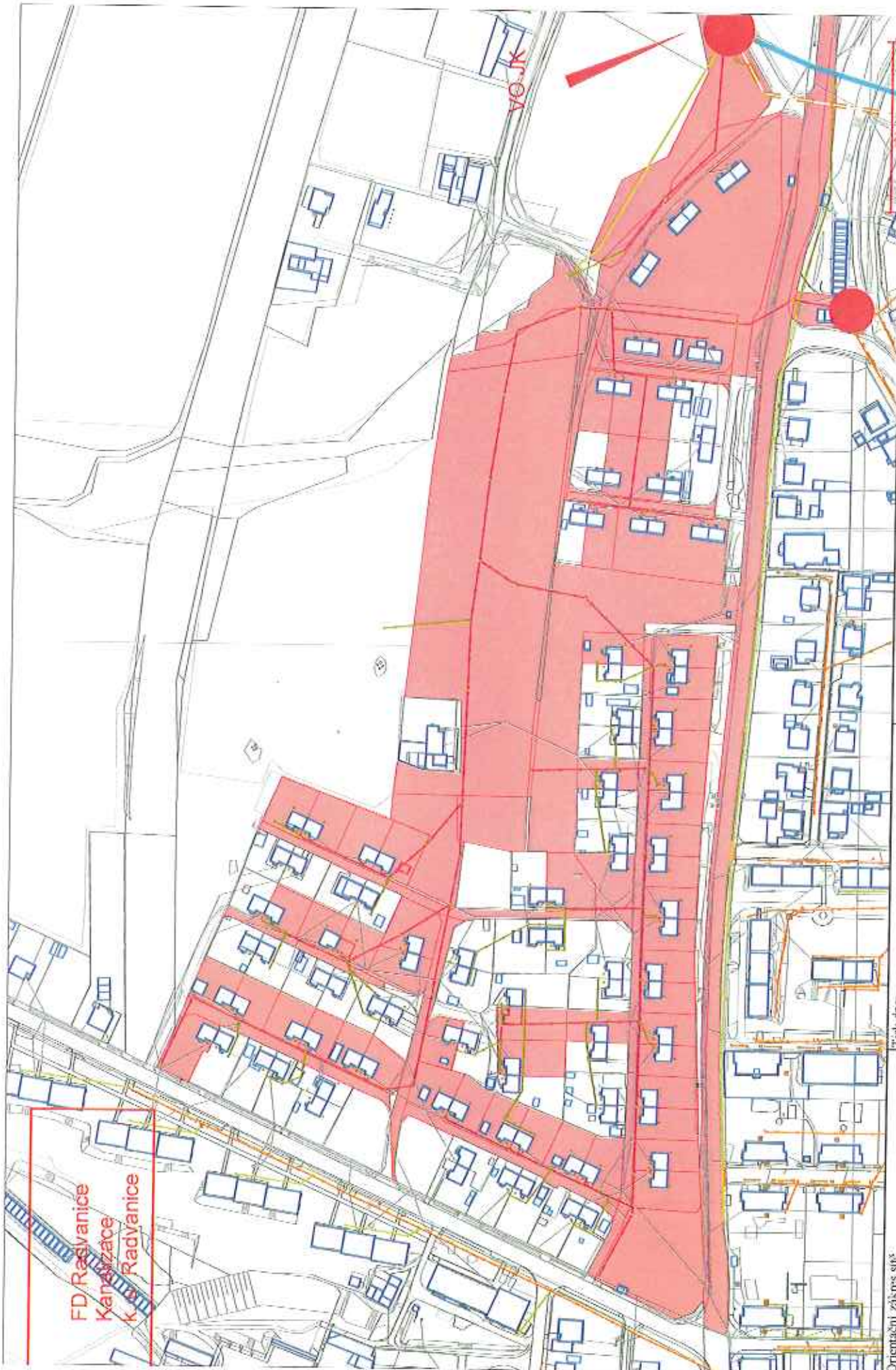
Orientační zakres sítě
**Ostravské vodárny a
 kanalizace a.s.**

Tisk dne:
26.8.2013

Vyřkl:
Bařtinský

Měřítko: 1:1000





FD Radvanice
Kanalizace
k Radvanice

Orientační zakres síť

Ostravské vodárny a kanalizace a.s.

Tisk dne: 26.8.2013

Vyaskl:
Baštinský

Měřítko: 1:2500





Osada Tmkovec
Kanalizace
k. ú. Radvanice

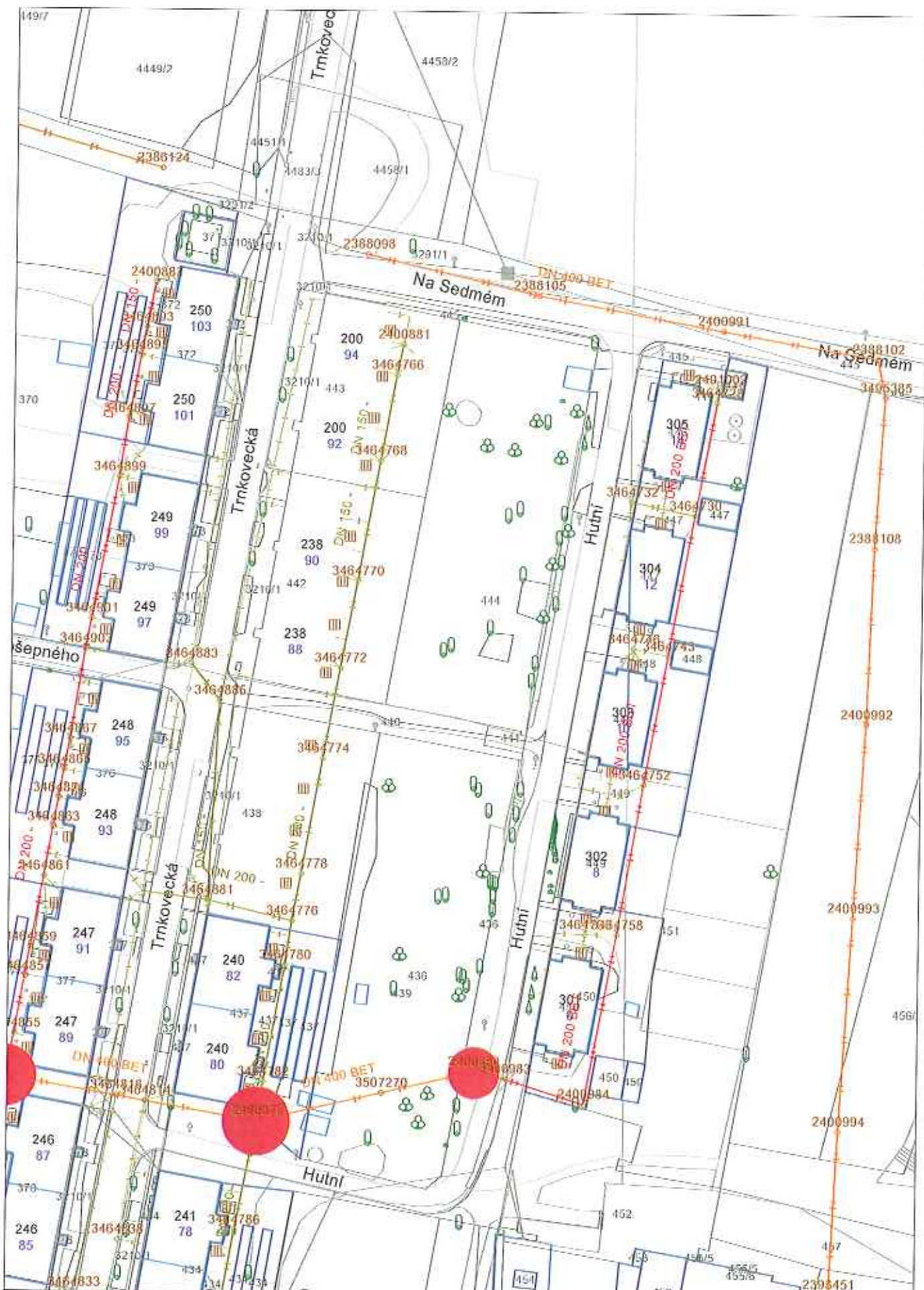


Měřítko: 1:1250

Vyřkl:
Bařtinský

Tisk dne:
26.8.2013

Orientační záznam sítě
Ostravské vodárny a kanalizace a.s.



Orientační zakres sítě
**Ostravské vodárny a
 kanalizace a.s.**

Tisk dne:
26.8.2013

Vytiskl:
Baštinský

Měřítko: 1:1000





Osada Trnkovec
Kanalizace
k. u. Radvanice



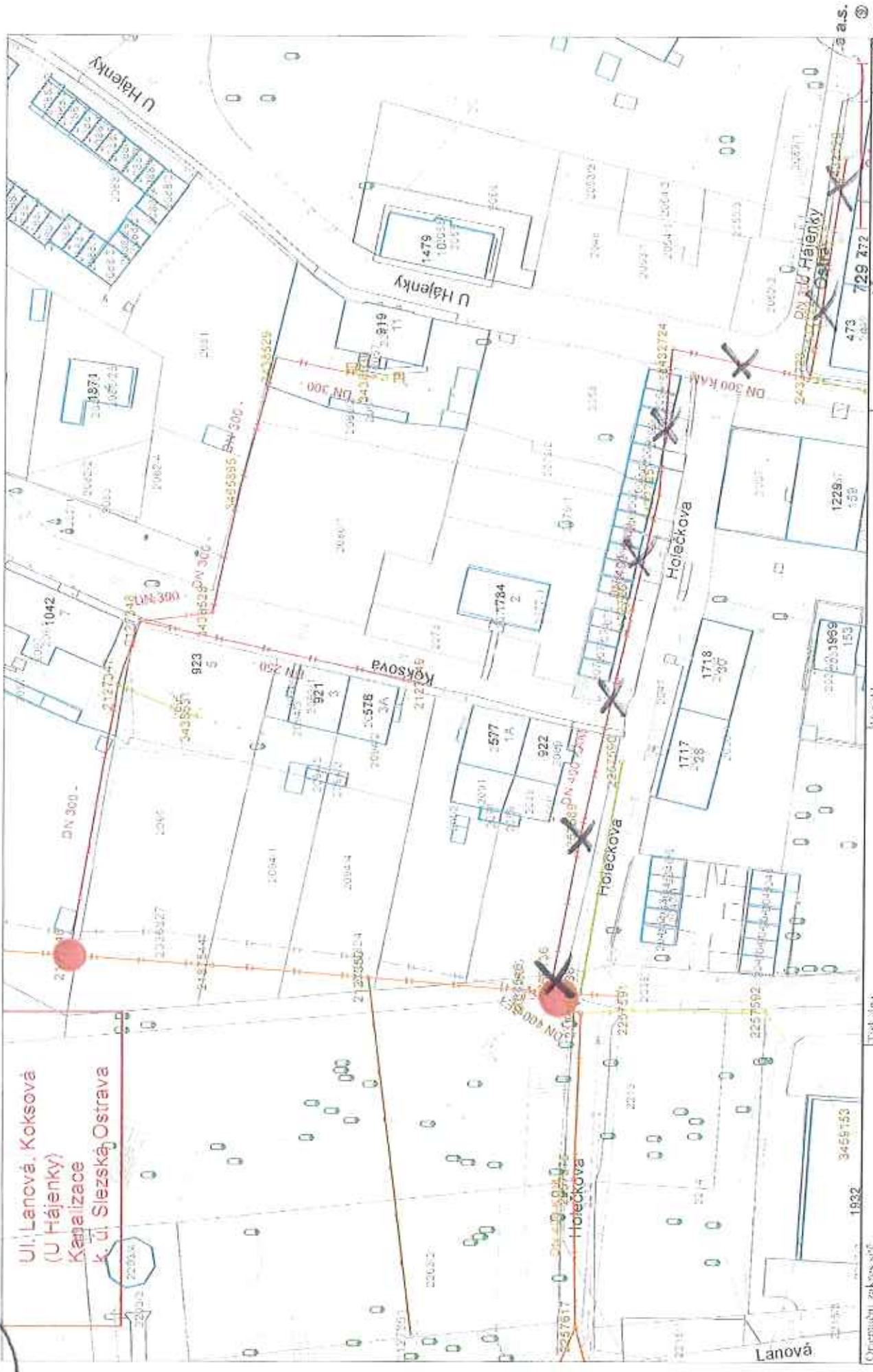
Měřítko: 1:1250

Využití:
Baštinový

Tisk dne:
26.8.2013

Orientační zakresnění
Ostravské vodárny a kanalizace a.s.

1.9

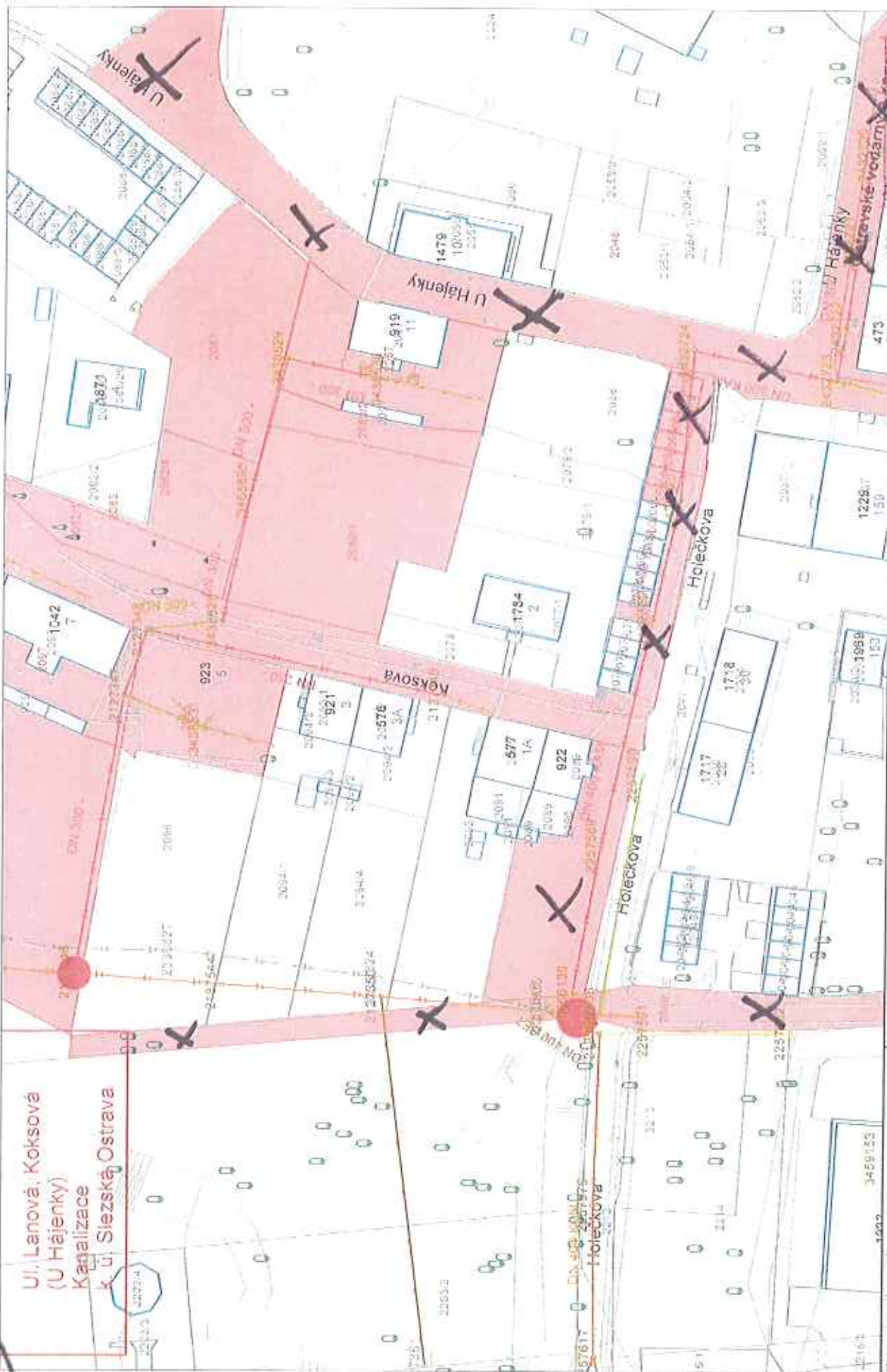


Ul. Lanová, Koksová
(U Hájenský)
Kanalizace
k ul. Slezská Ostrava

Ornam. zakres síť	VYŠŠÍ	Měřítko 1:1000	a.s.
Ostravské vodárny a kanalizace a.s.	Baštinický	1:000	stava
Tisk dne: 16.8.2013			

X ÚSEK VYJMUT Z PŘEDÁVANÉHO MATERIÁLU - DOPORUČUJI MMO-802P Z 28 DNE 23.9.2013 30

V3

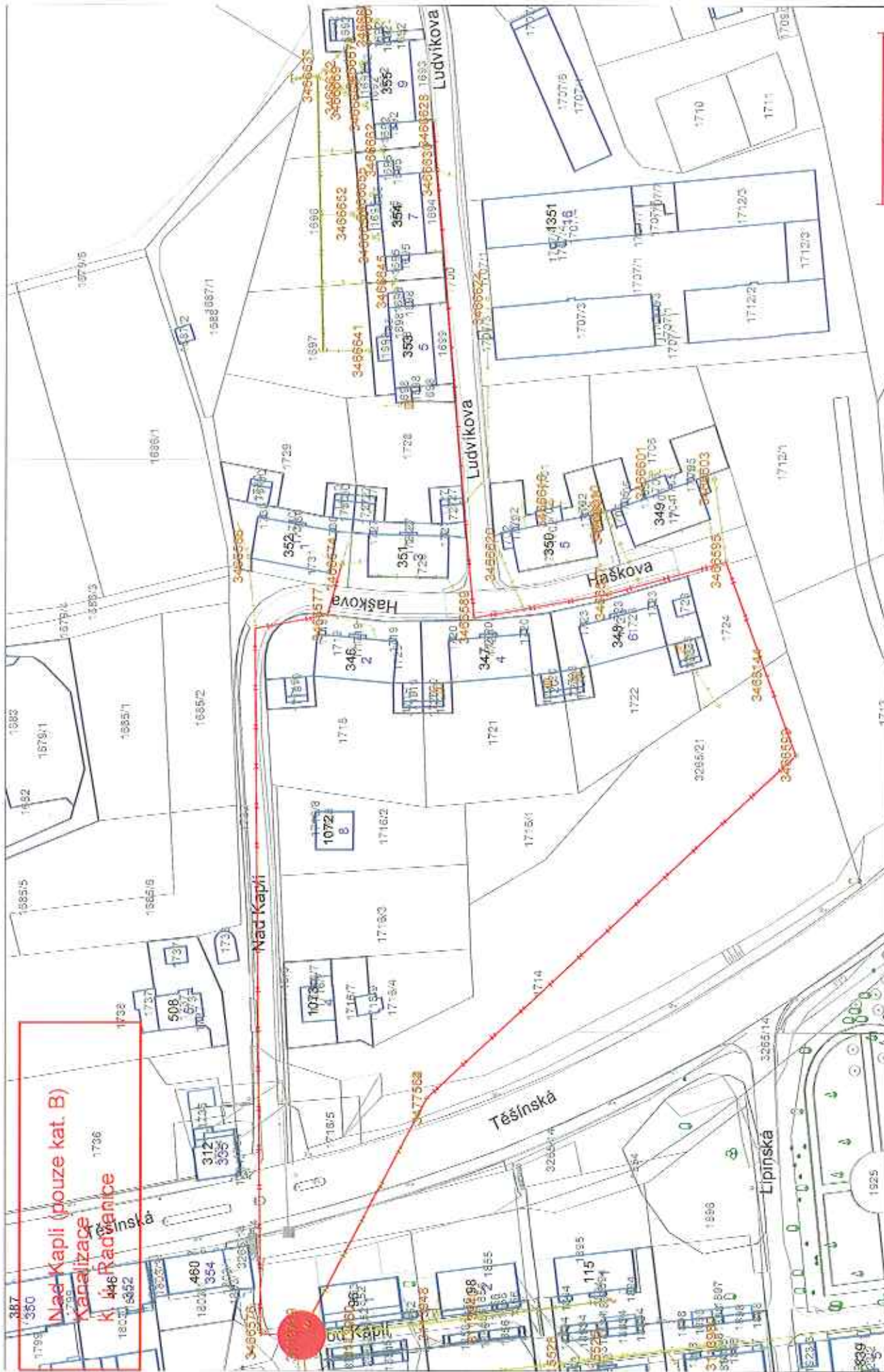


Oreniační zakresť
 Ostravské vodárny a kanalizace a.s.
 Tisk čísl.
 26.8.2013

Vyřadil:
 Bařinský

Měřítko 1:1000
 IČO: 45193673
 Ostravské vodárny a kanalizace a.s.
 Jiráskova 28/31
 Ostrava - Moravská Ostrava
 DIČ: CZ45193673

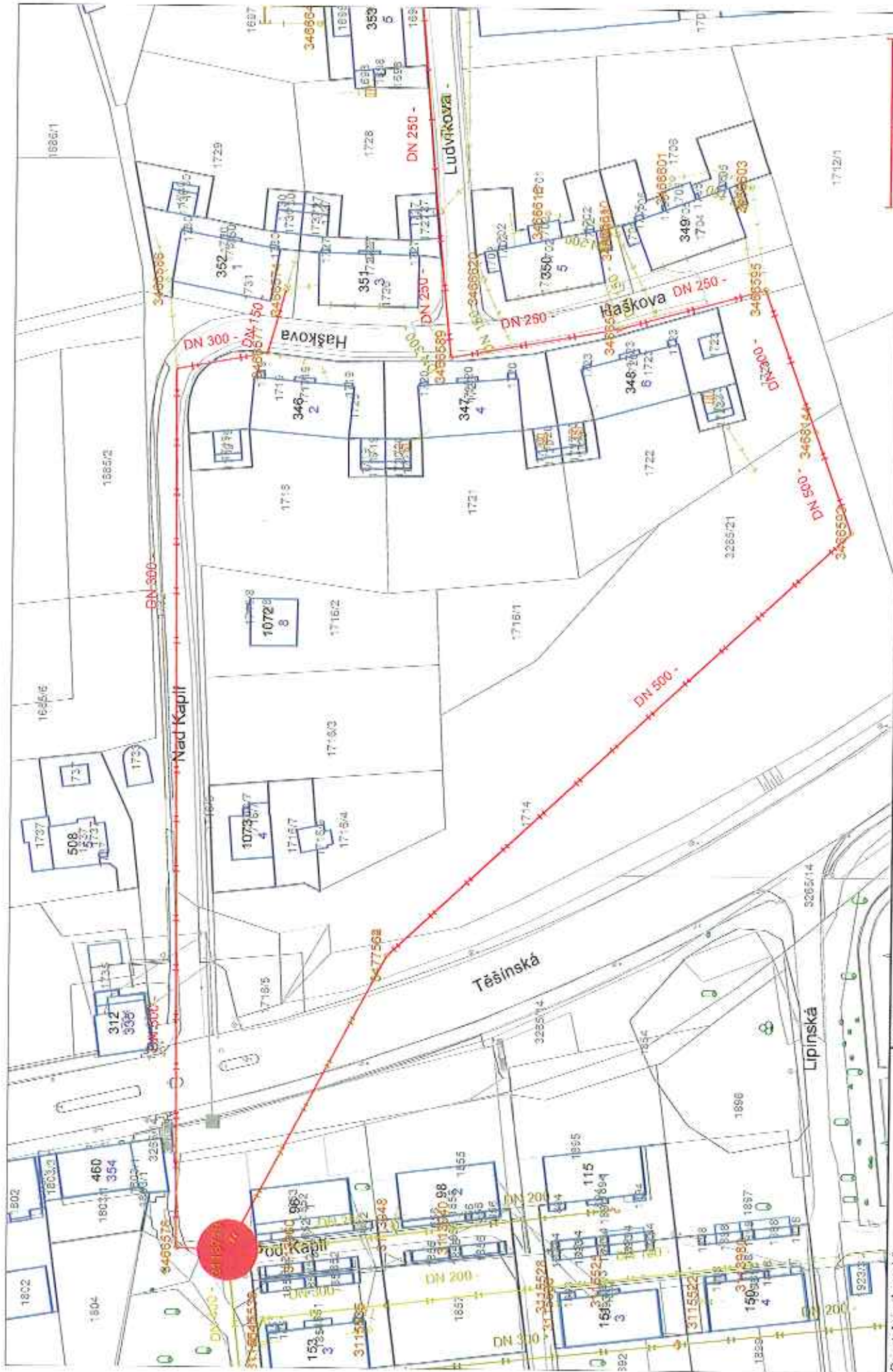
X úseky - parcely vlnivoty z předstihového měřiču - doplnění - 23.9.2013 (23.9.2013)



Nad Kapli (pouze kat. B)
Kanalizace
Kláš Radanice

Ořadač: zářez síře Ostravské vodárny a kanalizace a.s.	Vyřadil: Baštinský	Měřítko: 1:1250	
--	------------------------------	-----------------	--

Tisk dne: **26.8.2013**



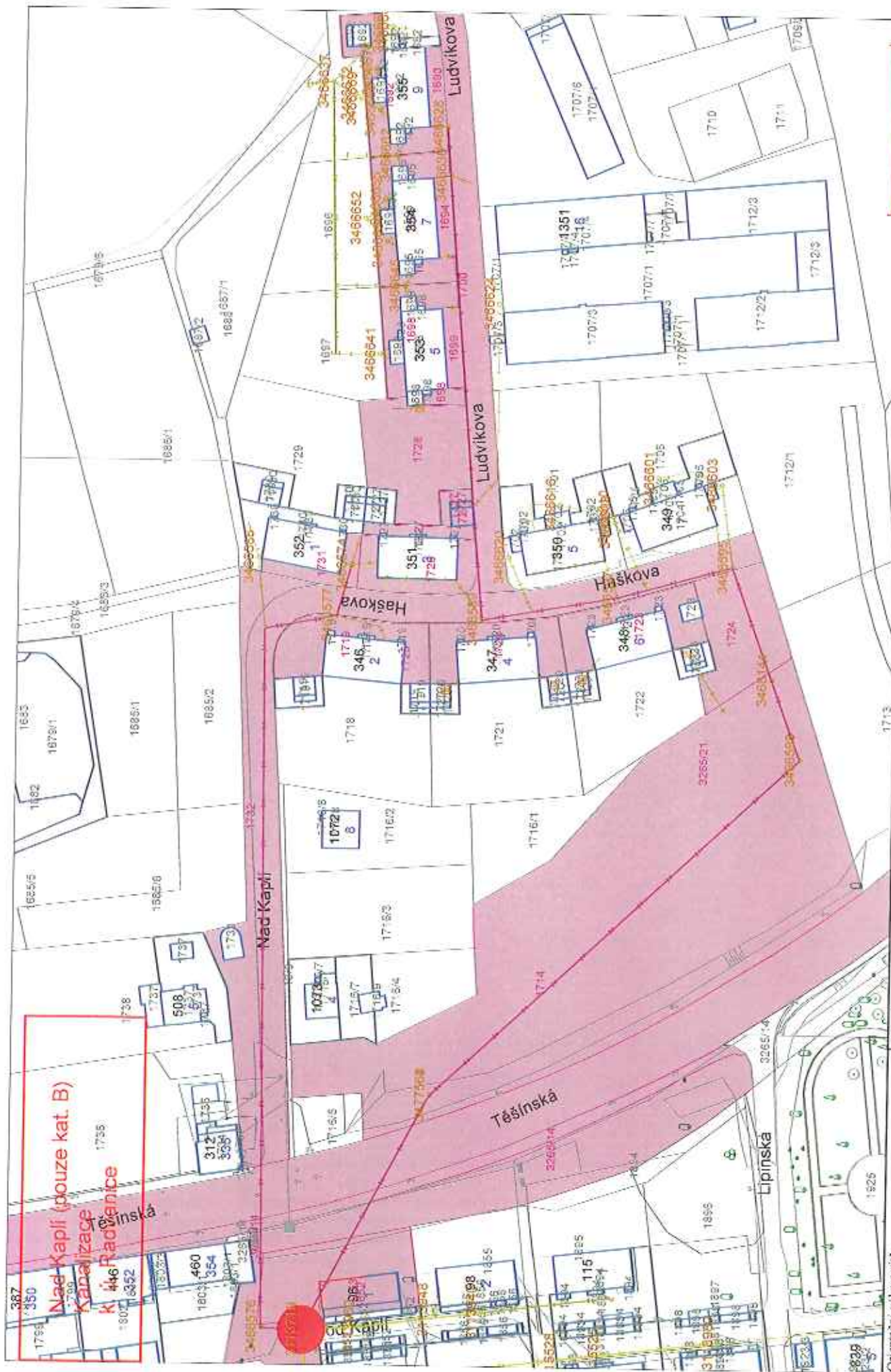
Orientace: zakres štýl

Tisk dne: 26.8.2013

Využití: Baštinský

Měřítko: 1:1000

Ostravské vodárny a kanalizace a.s.



	Měřítko: 1:250
Vytiskl: Bařtínský	Tisk dne: 26.8.2013

Ostravské vodárny a kanalizace a.s.

Tisk dne: 26.8.2013

Vytiskl: Bařtínský

Měřítko: 1:250



Orientační zakresť sítě

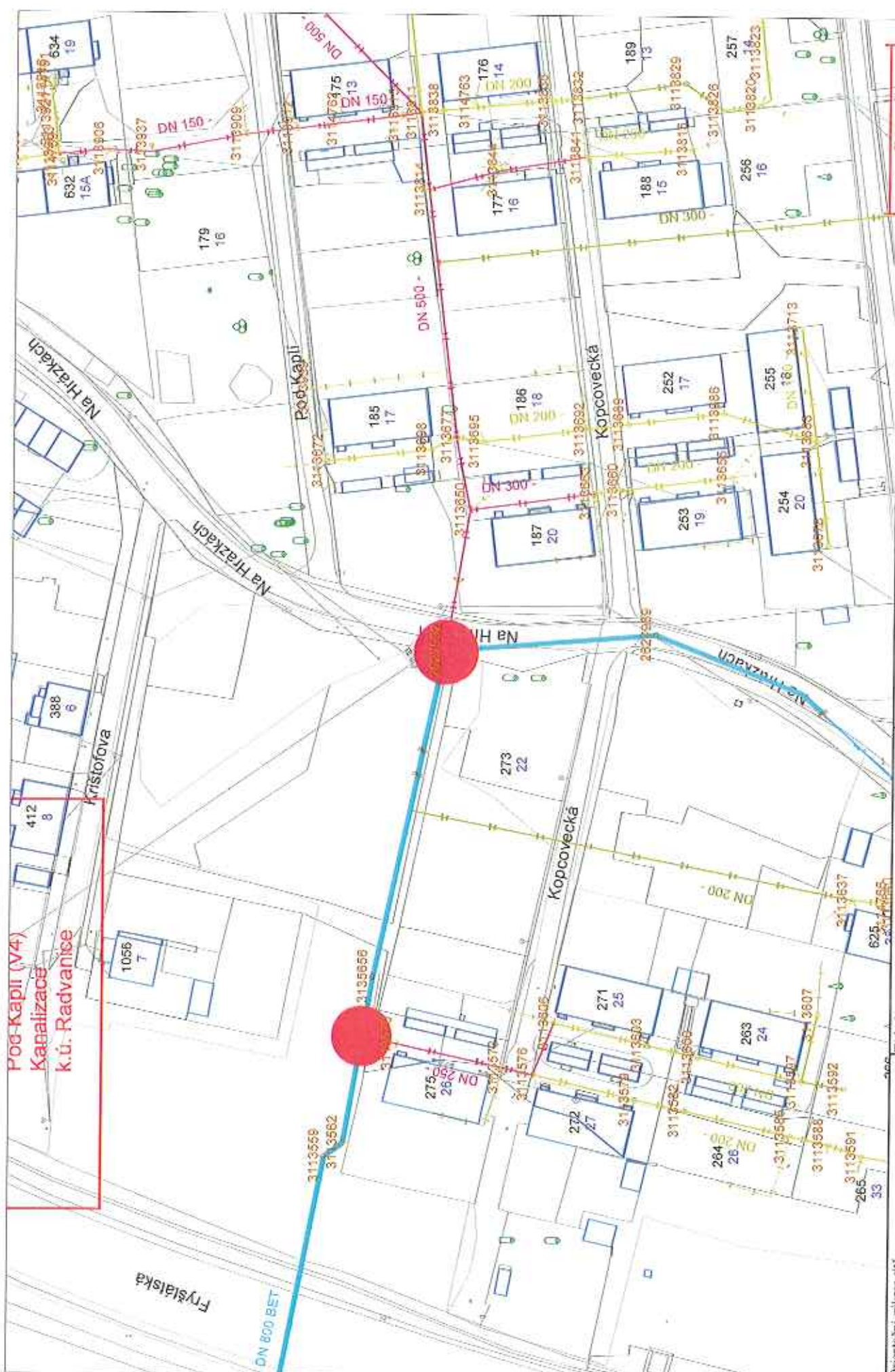
Ostravské vodárny a kanalizace a.s.

Tisk dne: 31.10.2013

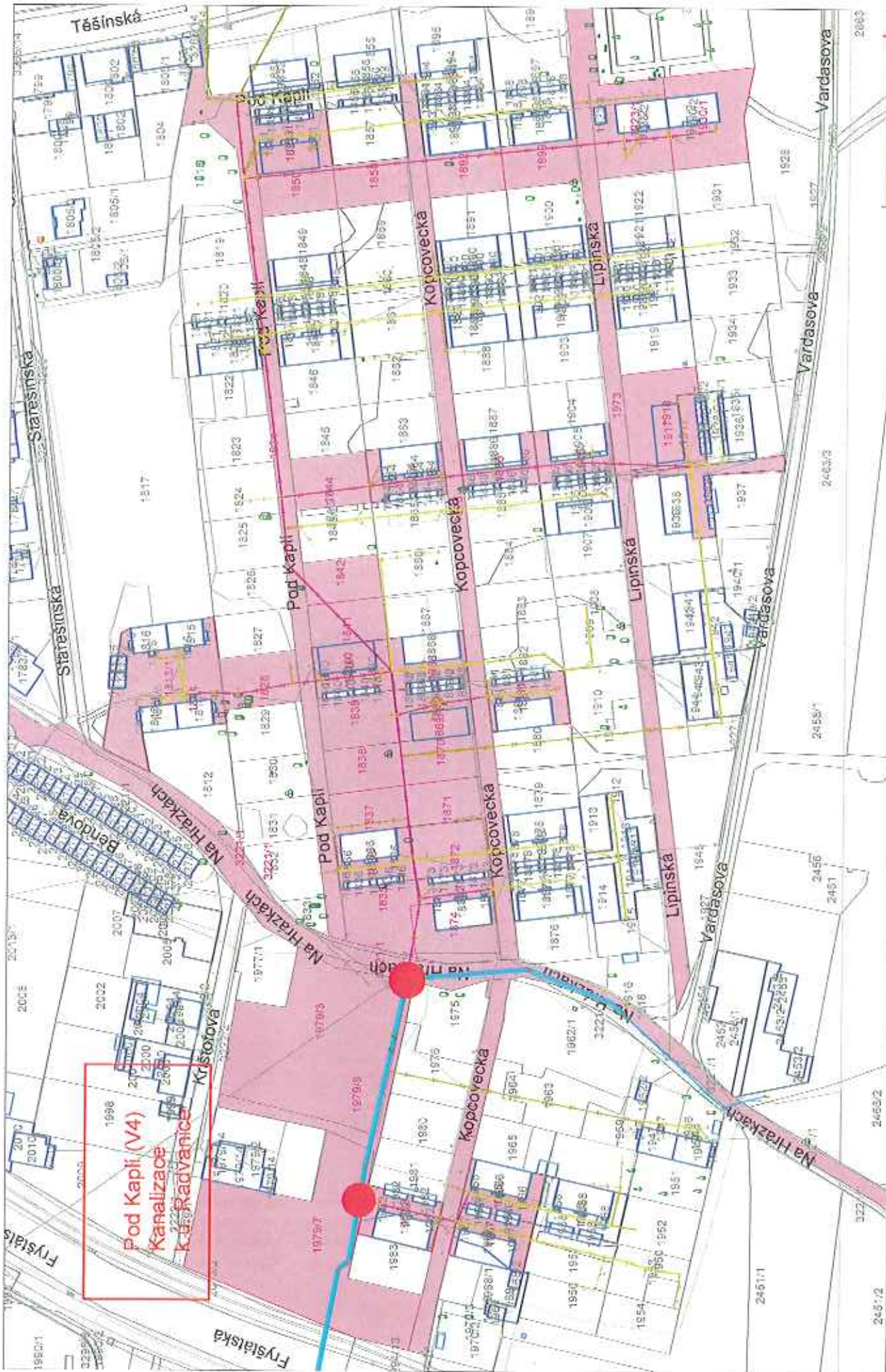
Vyuskil:
Baštinský

Měřítko: 1:1750





Pod Kapli (V4)
 Kanalizace
 k.ú. Radvanice



1996
**Pod Kapli (V4)
 Kanalizace
 k ul. Radvanice**

Orientační zakres sítě

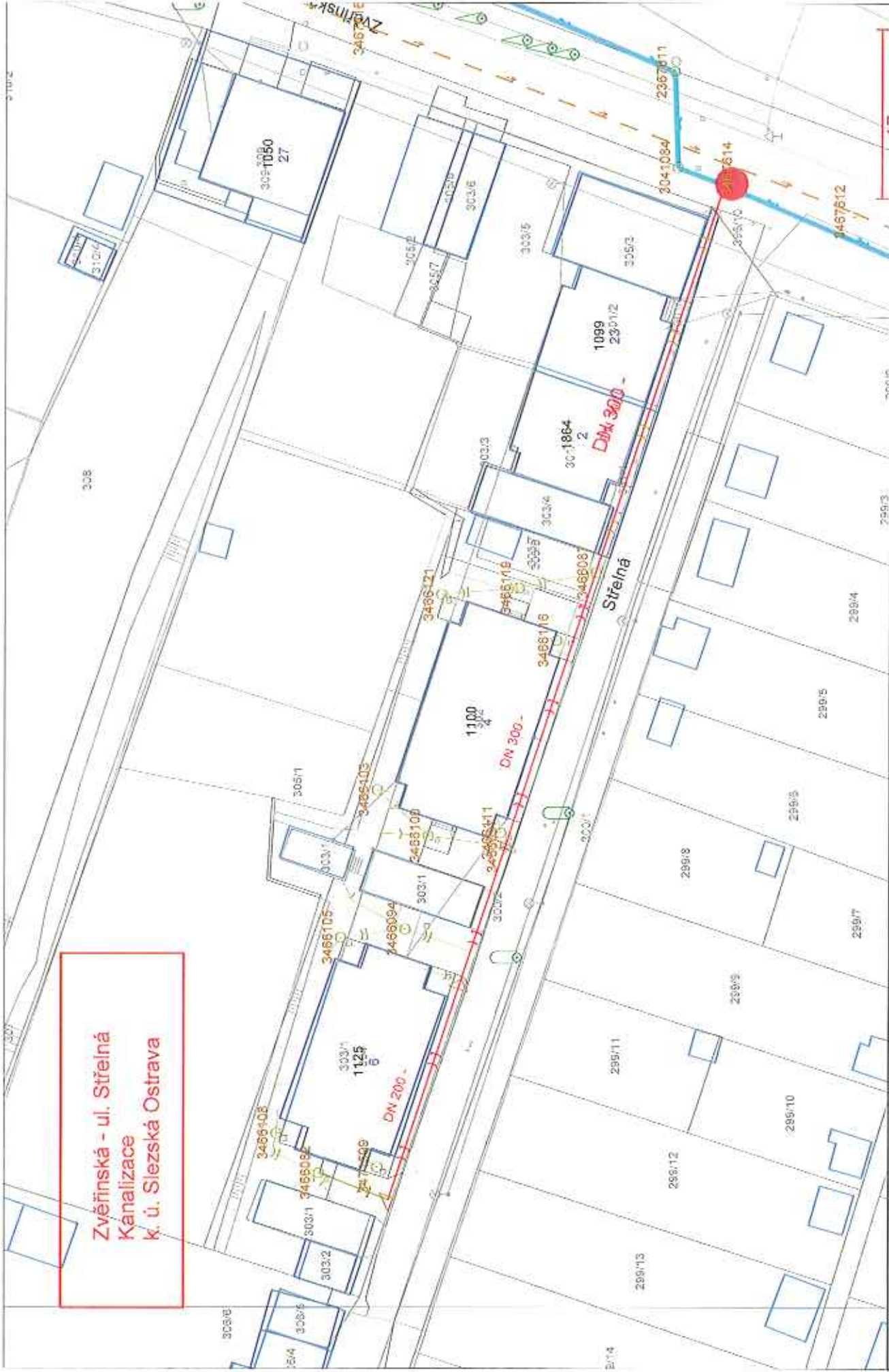
Tisk dne:
31.10.2013

Ostravské vodárny a kanalizace a.s.

Vyiskl:
Baštinský

Měřítko: 1:1750

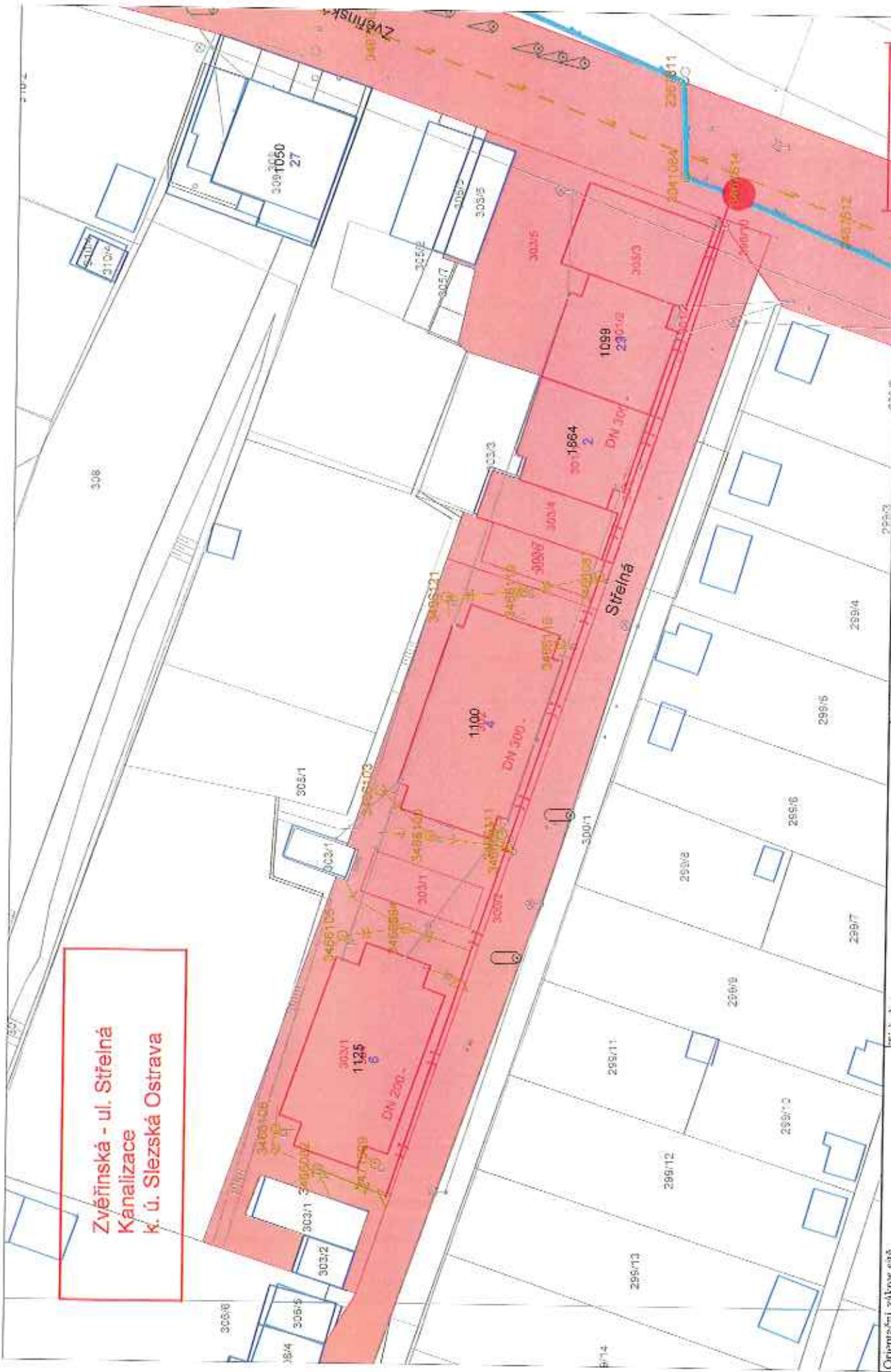




Zvěřinská - ul. Střelná
Kanalizace
k. ú. Slezská Ostrava

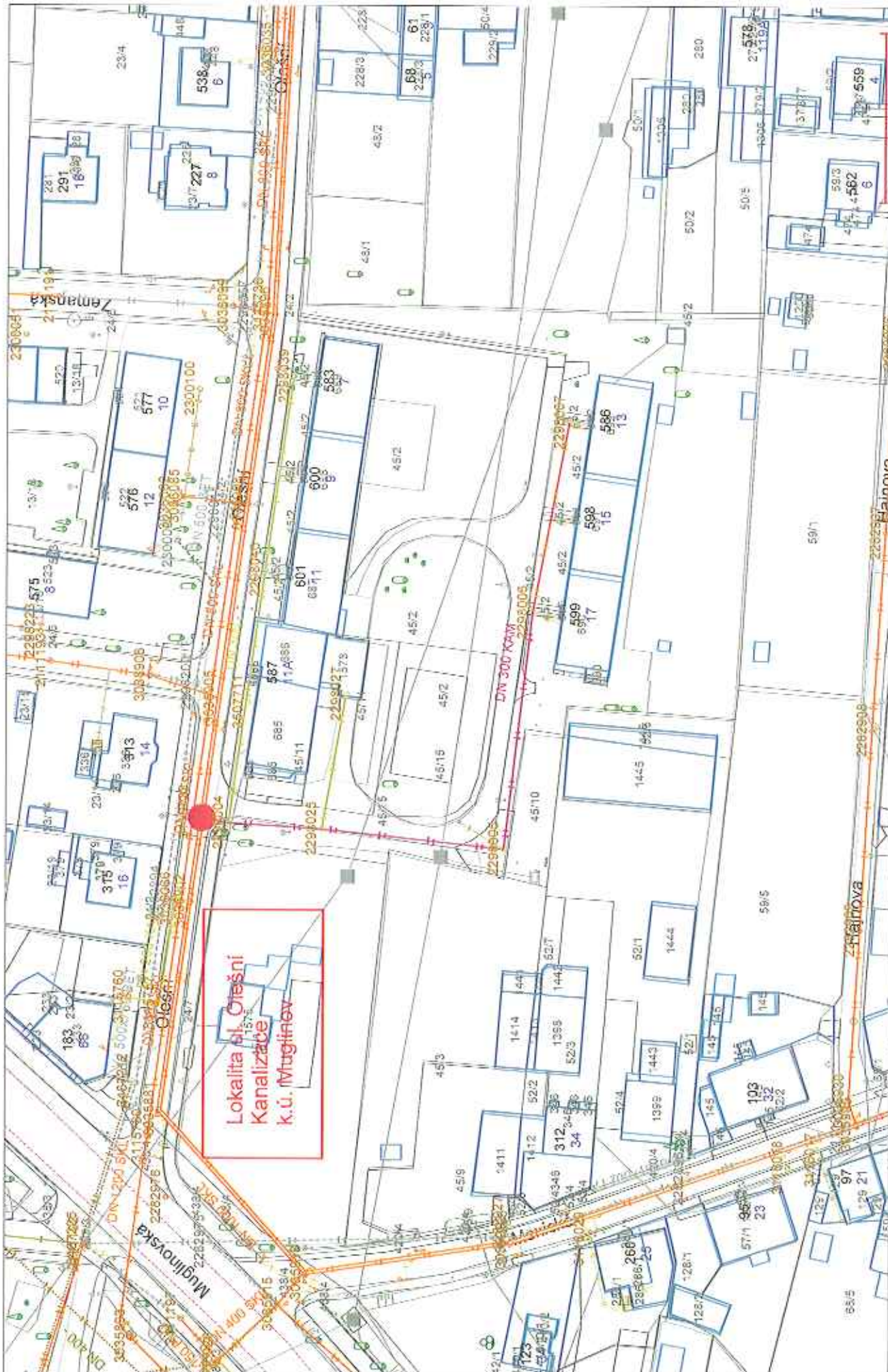
	Měřítko: 1:500
Vyřadil: Bařinský	Tisk dne: 26.8.2013

Orientaci: zakres sítě
Ostravské vodárny a kanalizace a.s.



Zvěřinská - ul. Střešná
 Káňalizace
 k. ú. Slezská Ostrava





Lokality 01 Ořešni
Kanalizace
k.ú. Mugljinov



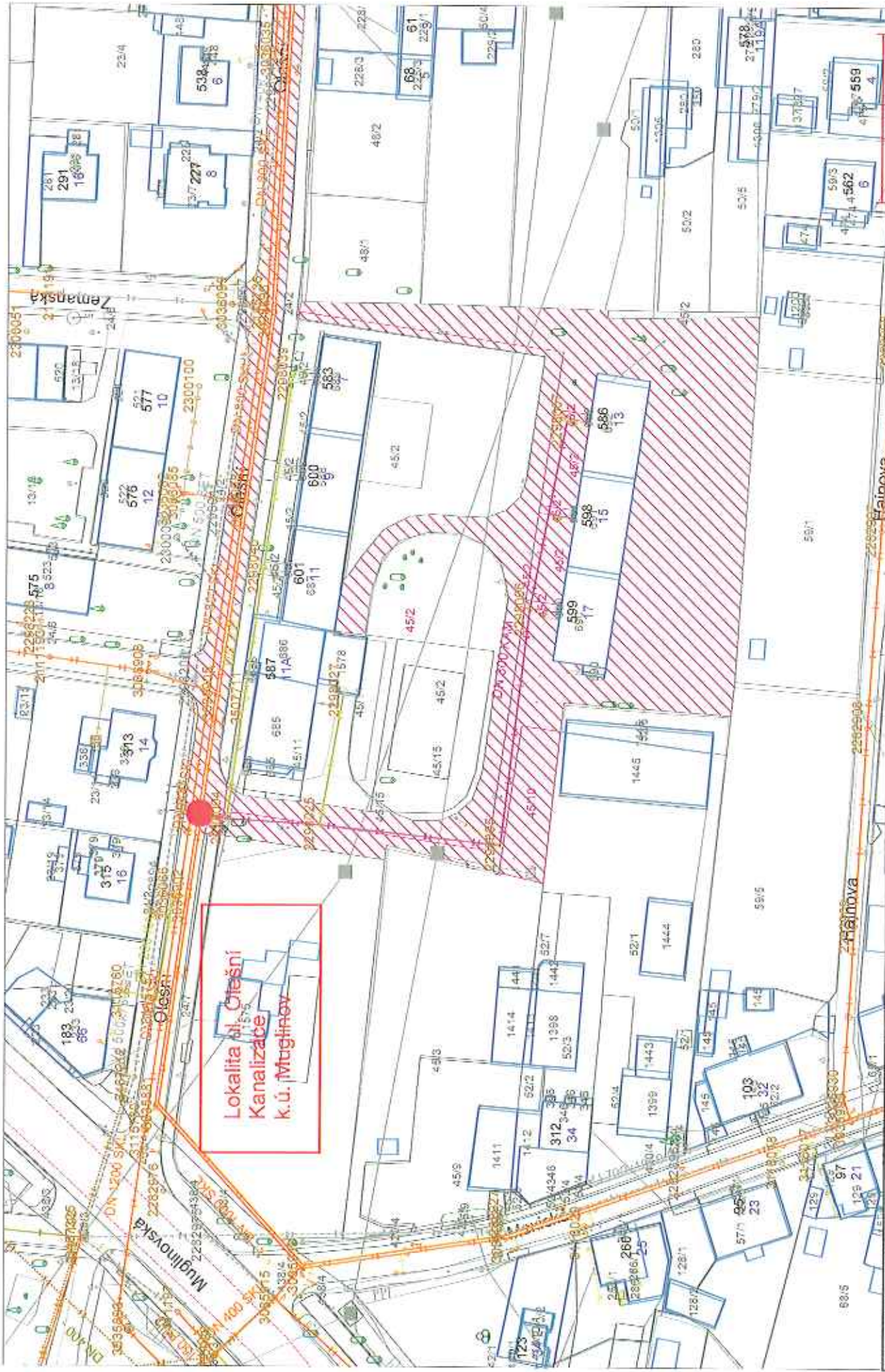
Měřítko: 1:1000

Výtisk: Baštinský

Tisk dne: 12.8.2013

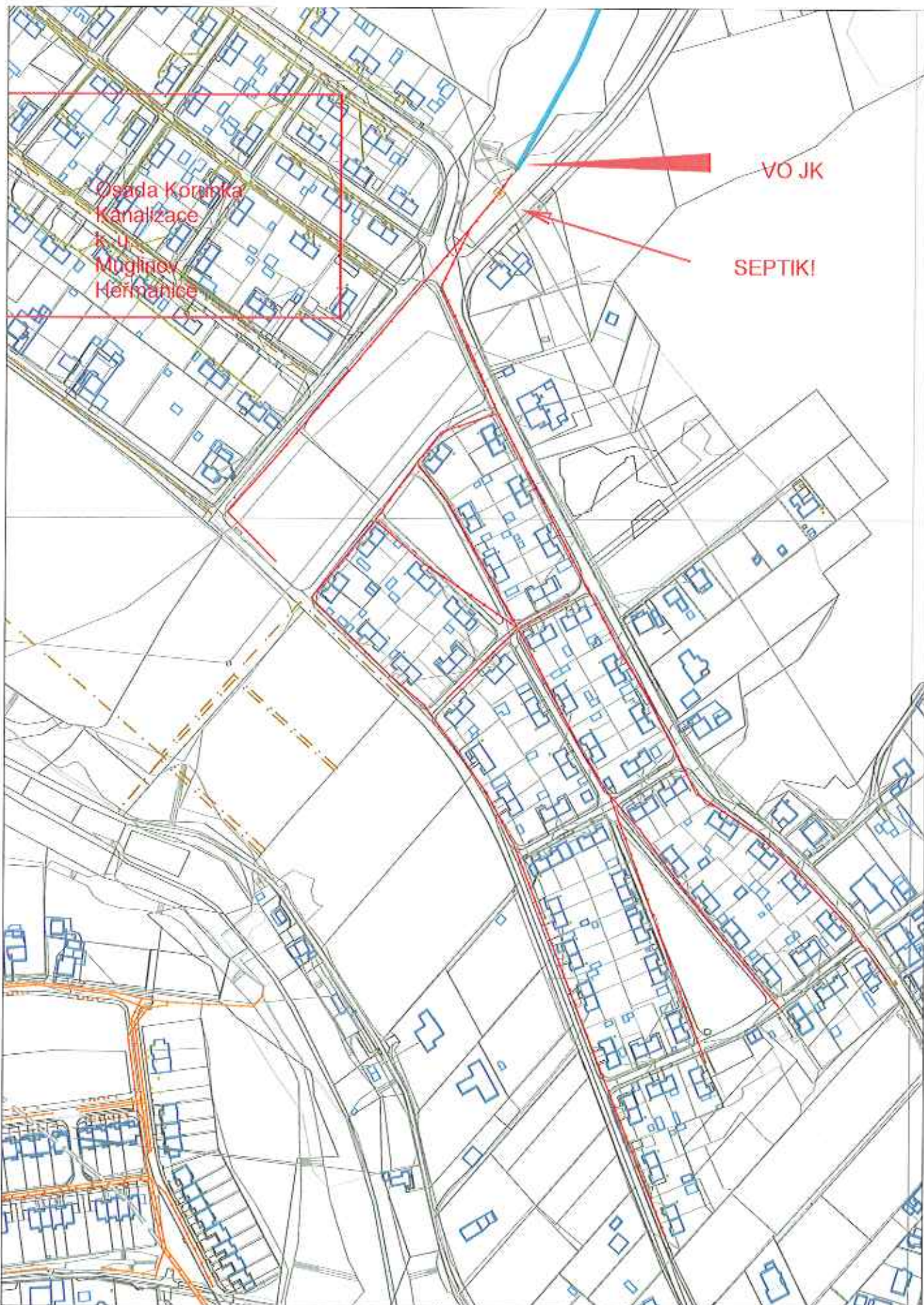
Ořezání zakresité

Ostravské vodárny a kanalizace a.s.

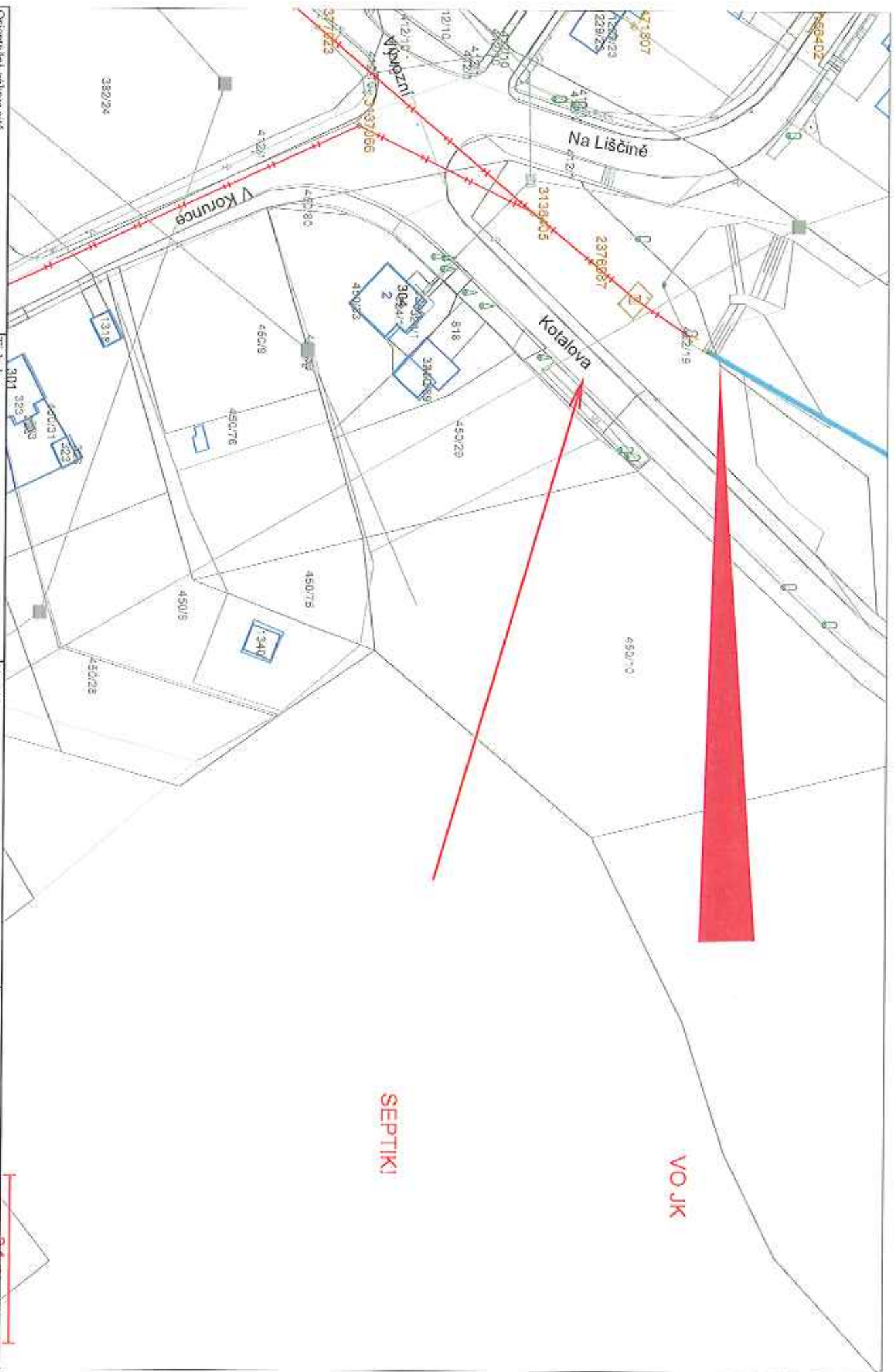


**Lokalita bl. Otešni
 Kanalizace
 k.ú. Muglinov**



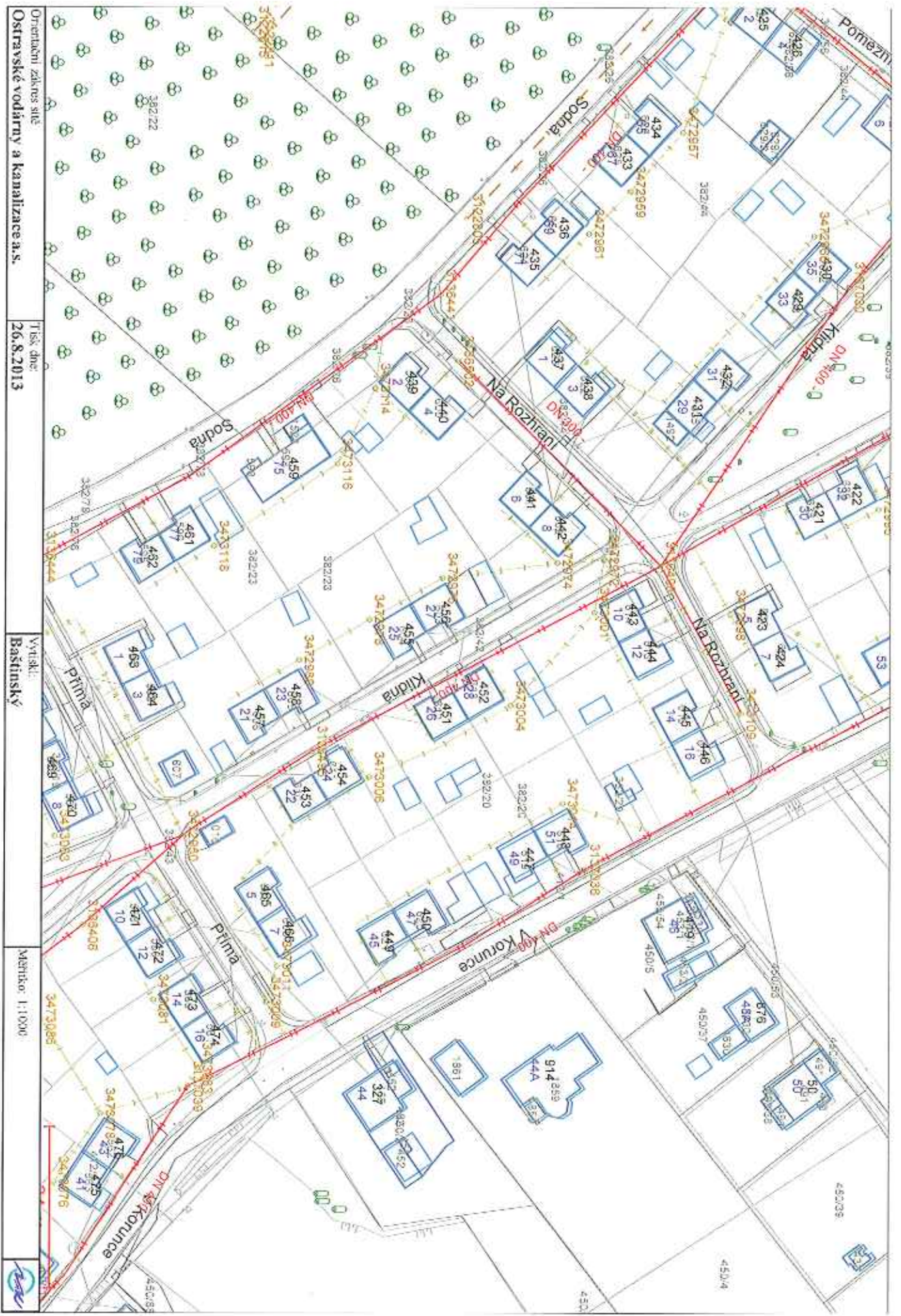


Orientační zakres síle
Ostravské vodárny a kanalizace a.s.
Tisk dne: 26.8.2013
Vrskl: Baštinický
Měřítko: 1:1000



SEPTIKI

VO JK



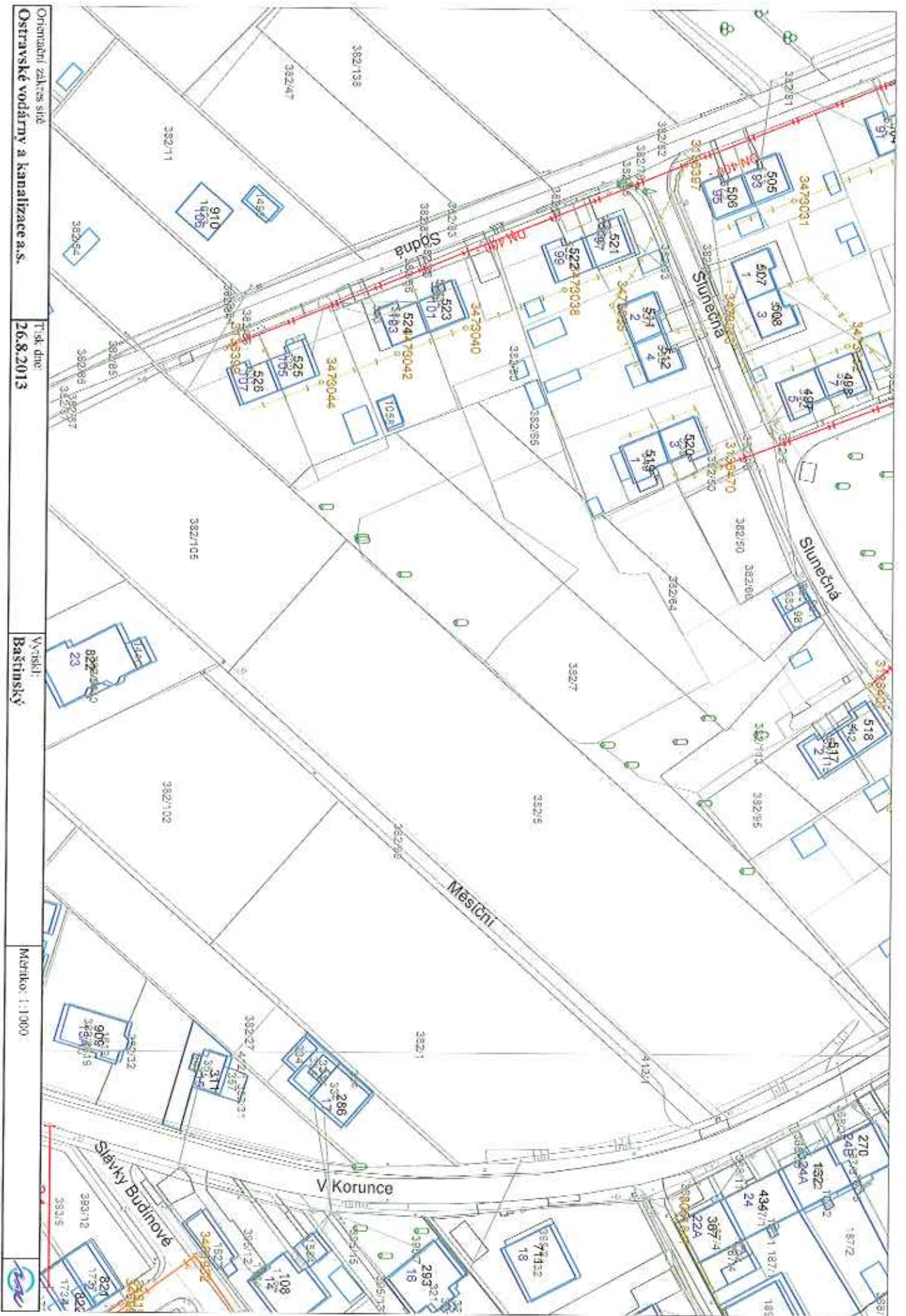
Orientační záznam site

Tisk dne:
26.8.2013

VYKRESL:
Baštinický

Měřítko: 1:1000





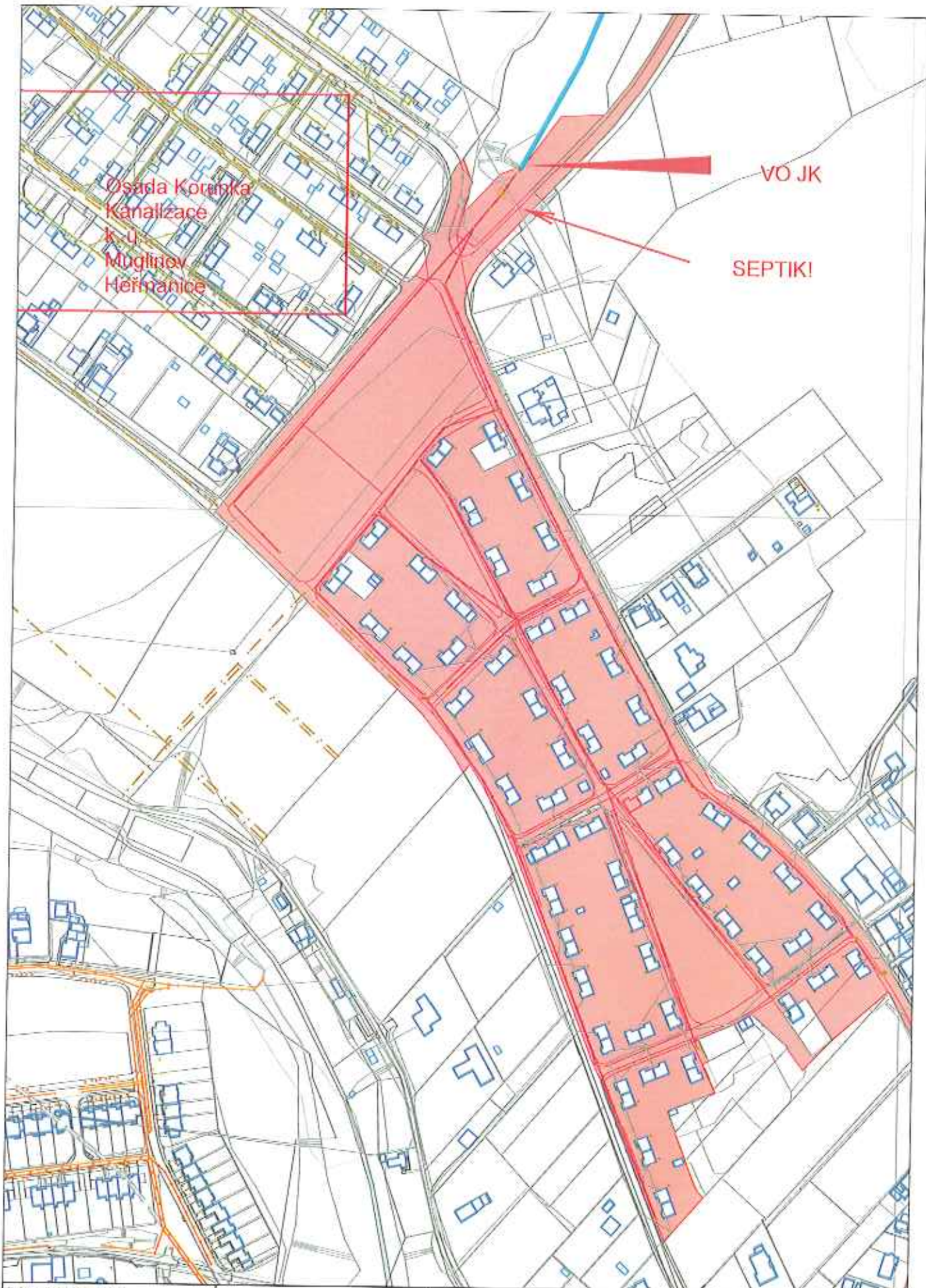
Orizmatický zákaz síd
Ostravské vodárny a kanalizace a.s.

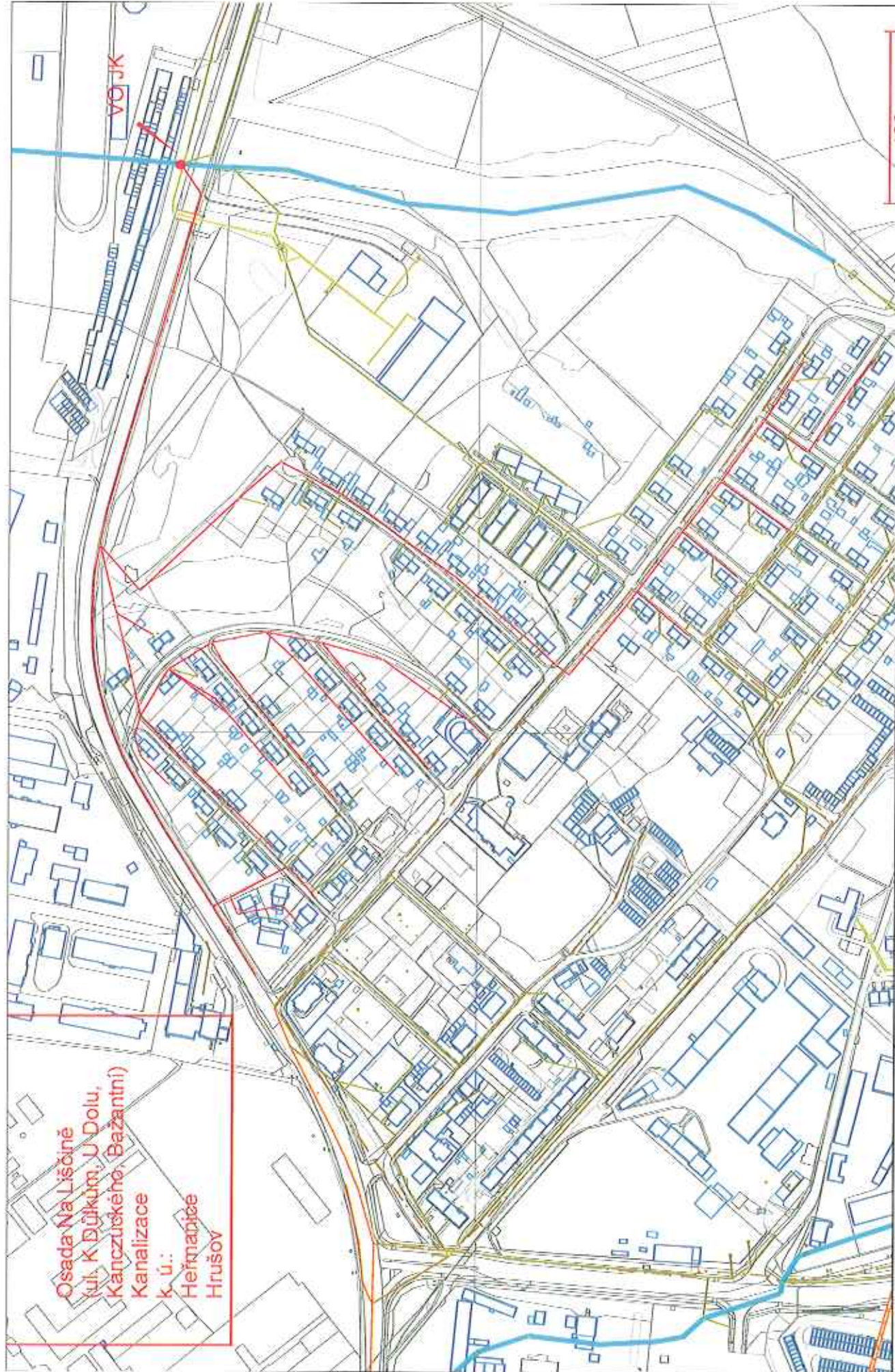
Tržak dne:
26.8.2013

Vznikl:
Baštinický

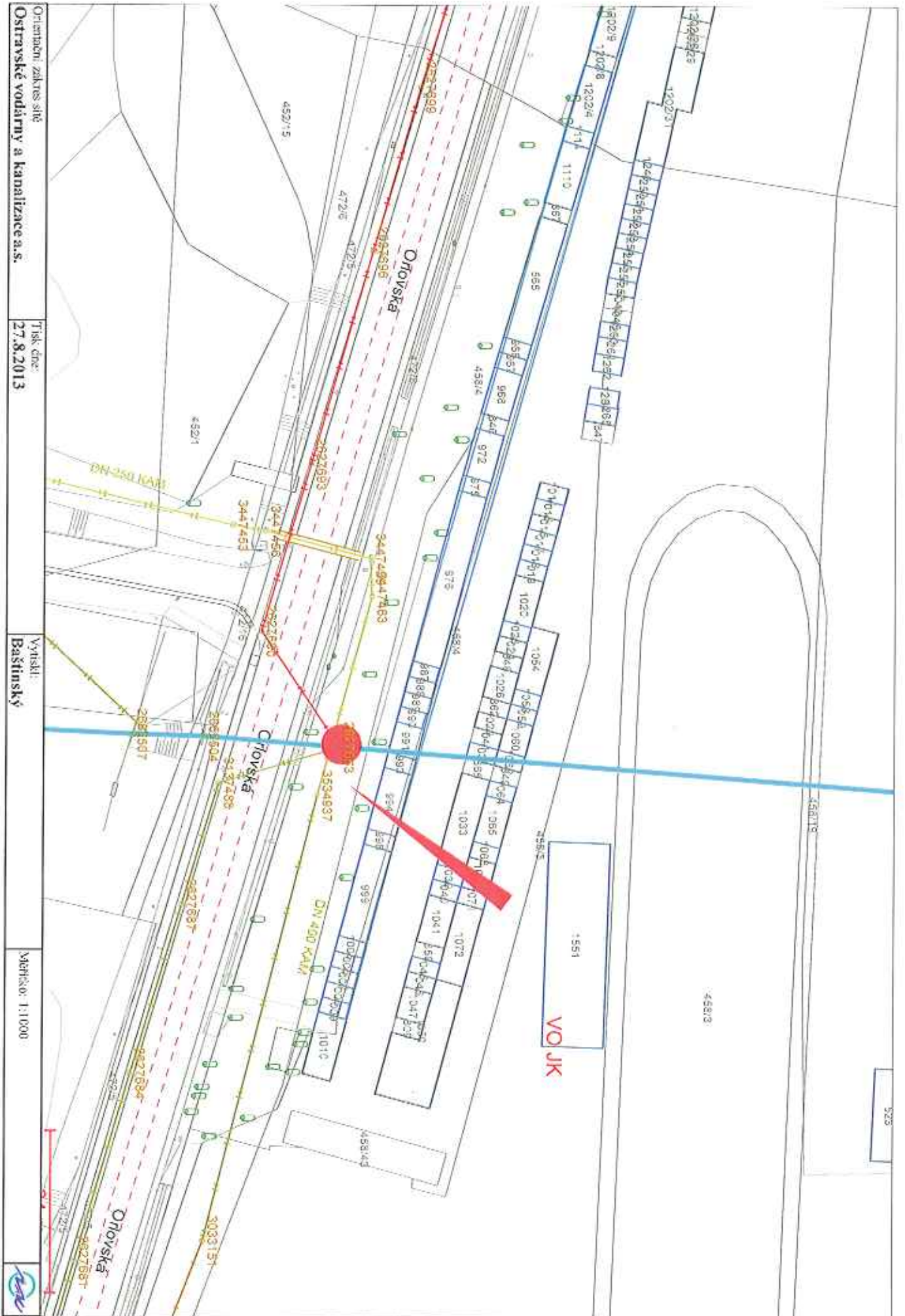
Měřítko: 1:1300







Osada Na Liščině
ul. K Důlkům, U Dolu,
Kanczuského, Bazantní)
Kanalizace
k. ú.:
Heřmapičce
Hrušov



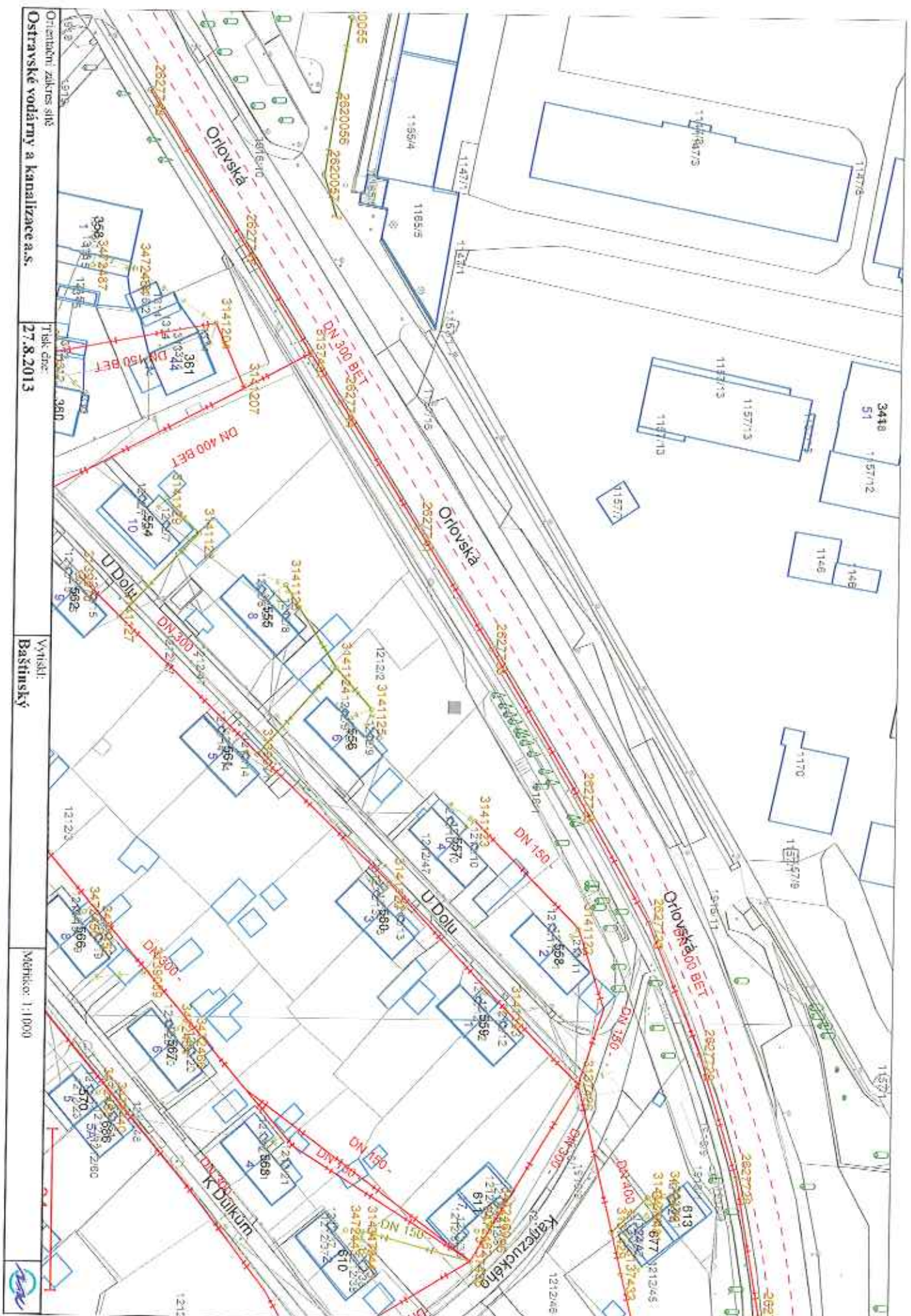
Orientace: zakres síť
 Ostravské vodárny a kanalizace a.s.

Tisk dne:
 27.8.2013

Vyřadil:
 Bařtinský

Měřítko: 1:1000



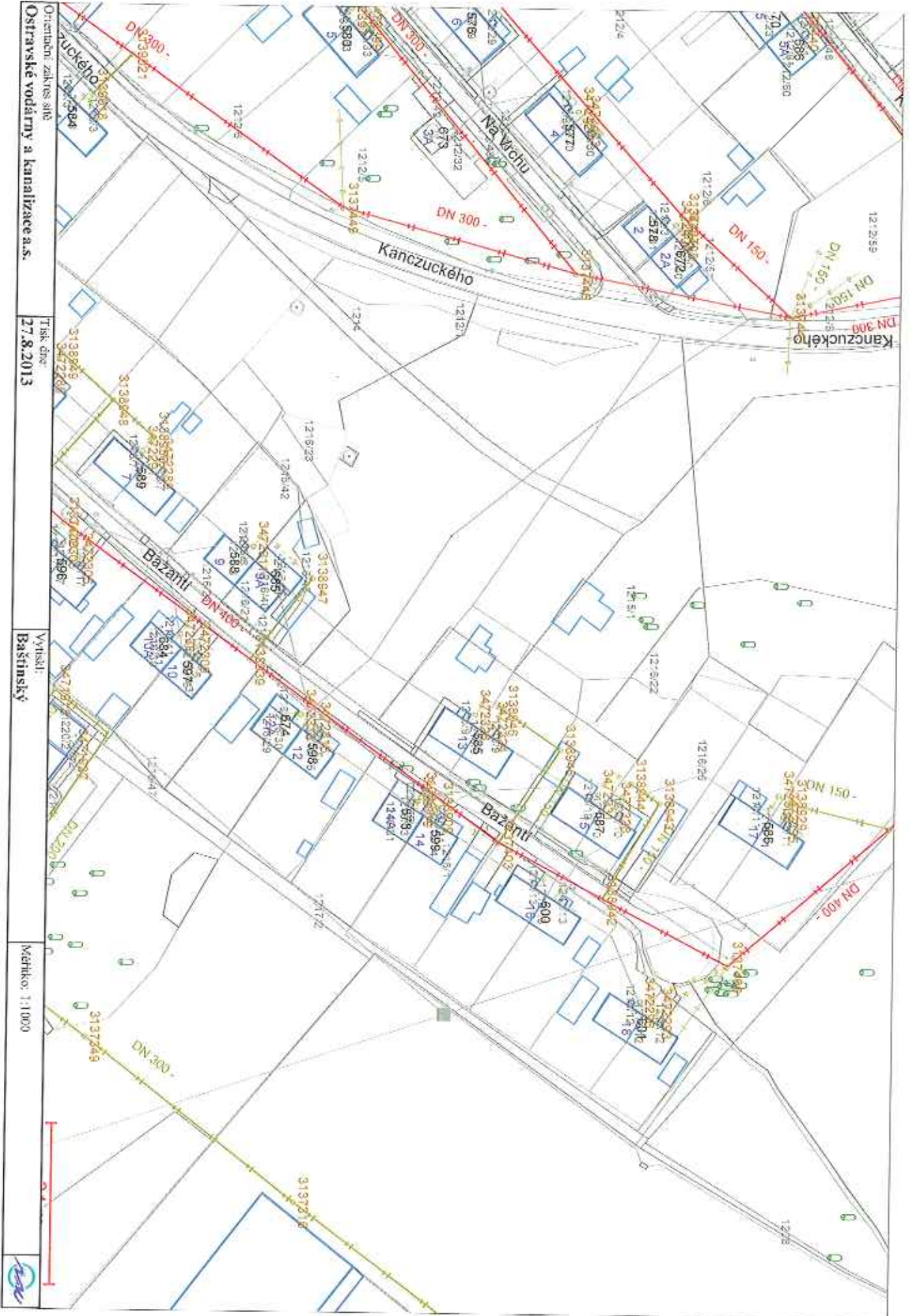


Orlovska
 Ostravské vodárny a kanalizace a.s.
 Tisk dne: 27.8.2013

Vyšší:
 Bařinský

Měřítko: 1:1000





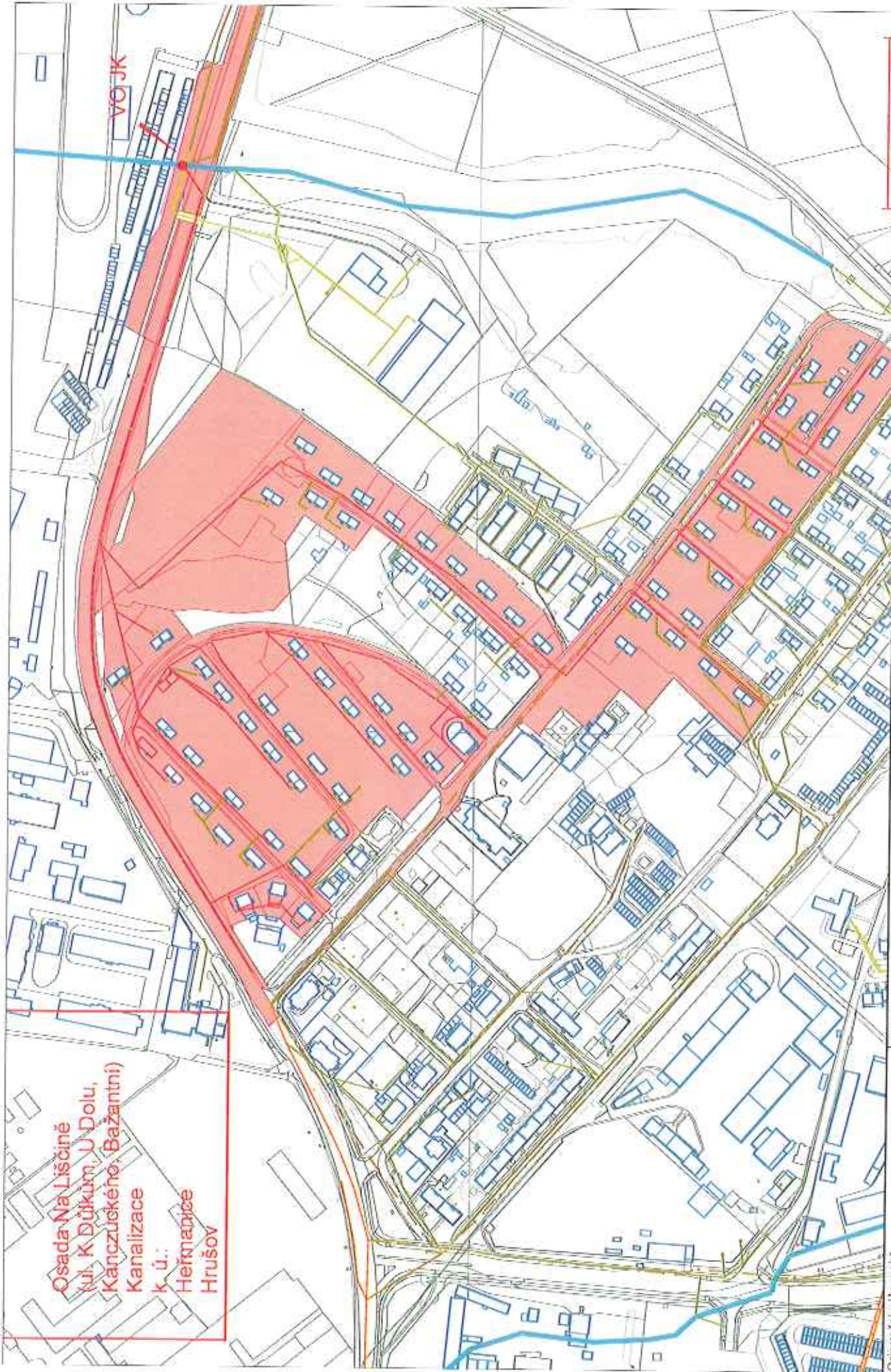
Ořizovací zakres síť
 Ostravské vodárny a kanalizace a.s.

Titk čnr
 27.8.2013

Výšskí
 Bašinský

Měřítko: 1:1000





Osada Na Liščině
(ul. K Důlkům, U Dolu,
Kanczuského, Bažantní)
Kanalizace
k. ú.:
Heřmanovice
Hrušov

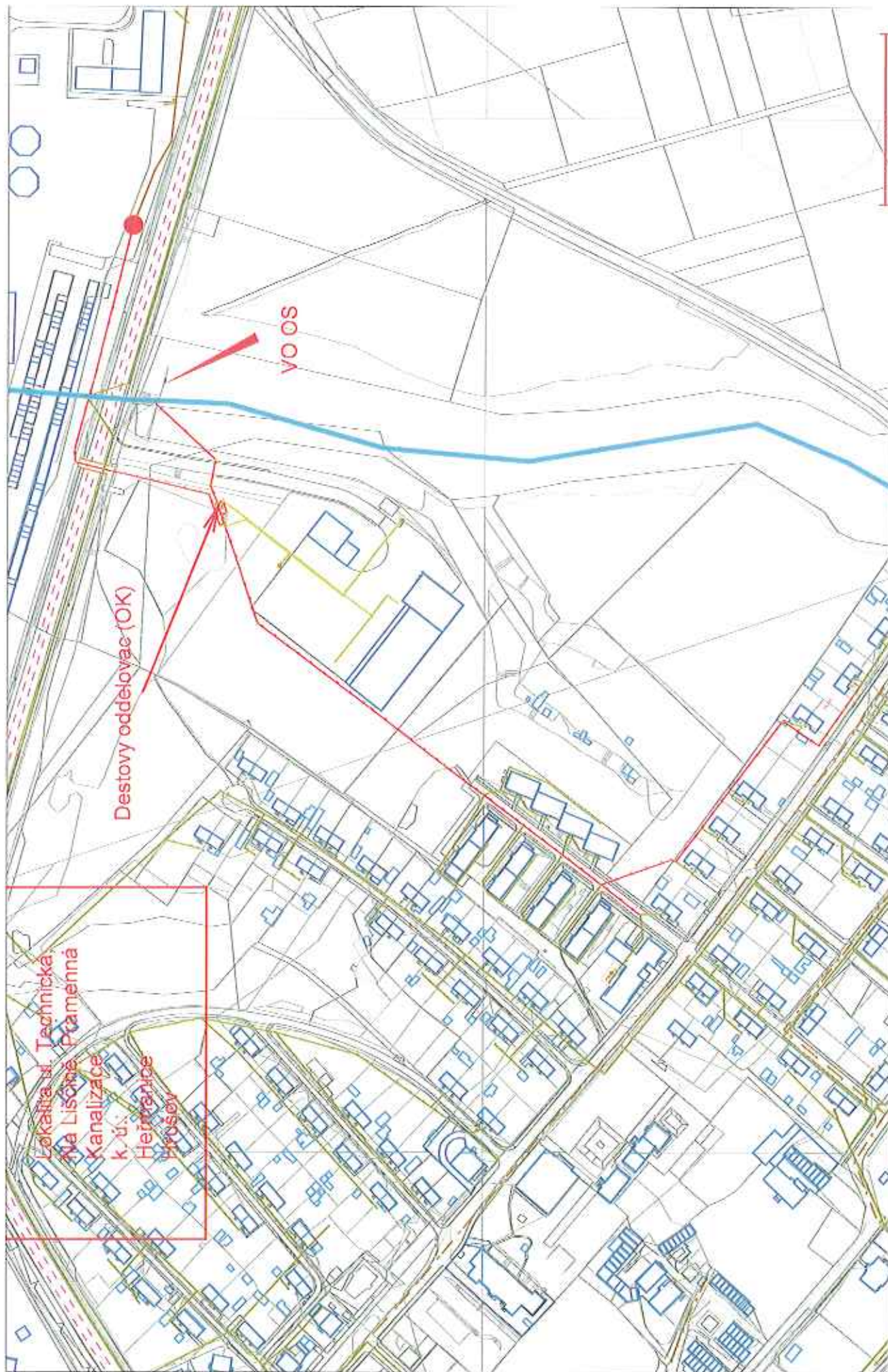
Tisk dne:
27.8.2013

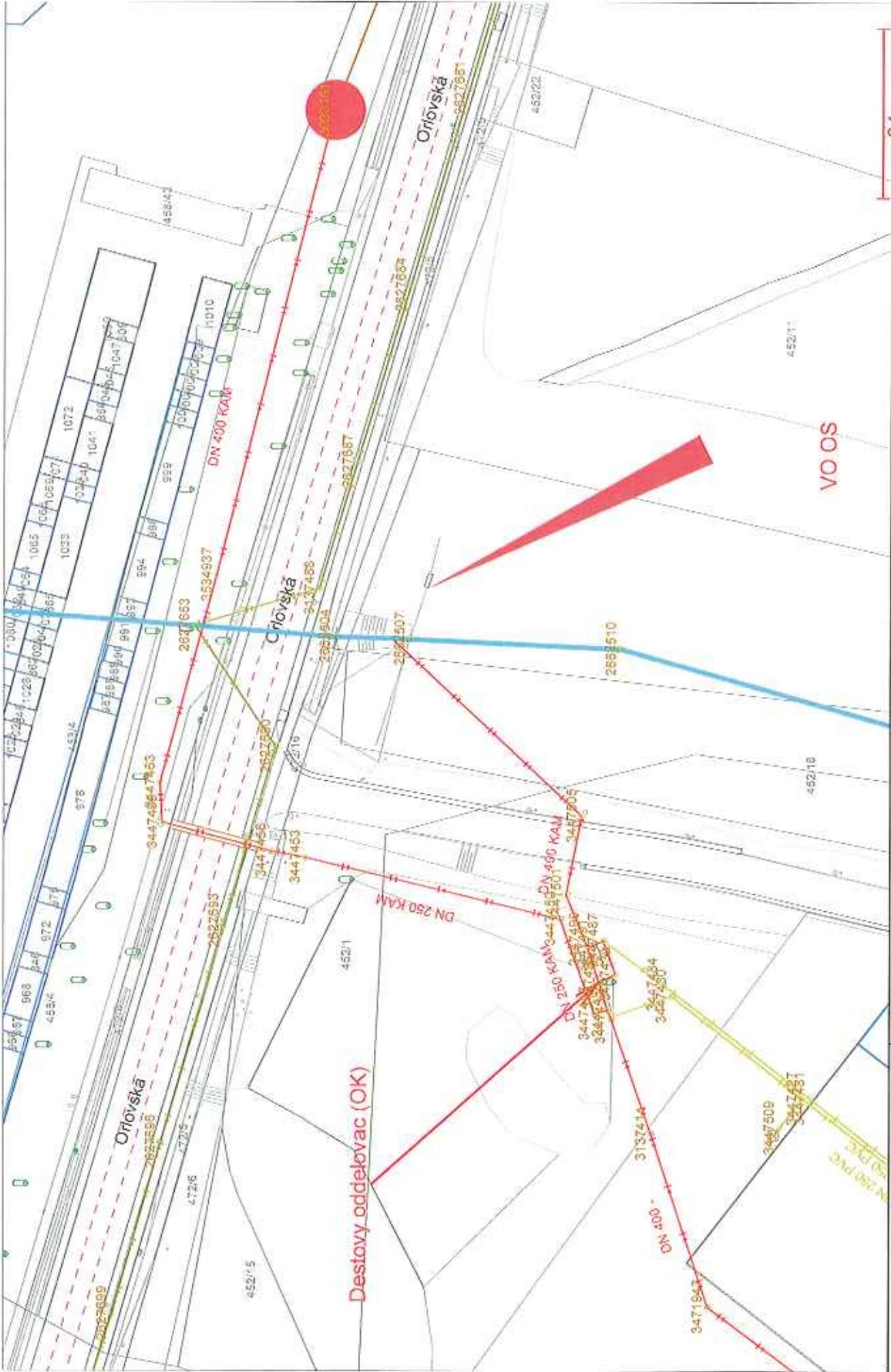
Orientační zakres sítě
Ostravské vodárny a kanalizace a.s.

Vytiskl:
Bařtinský

Měřítko: 1:4000

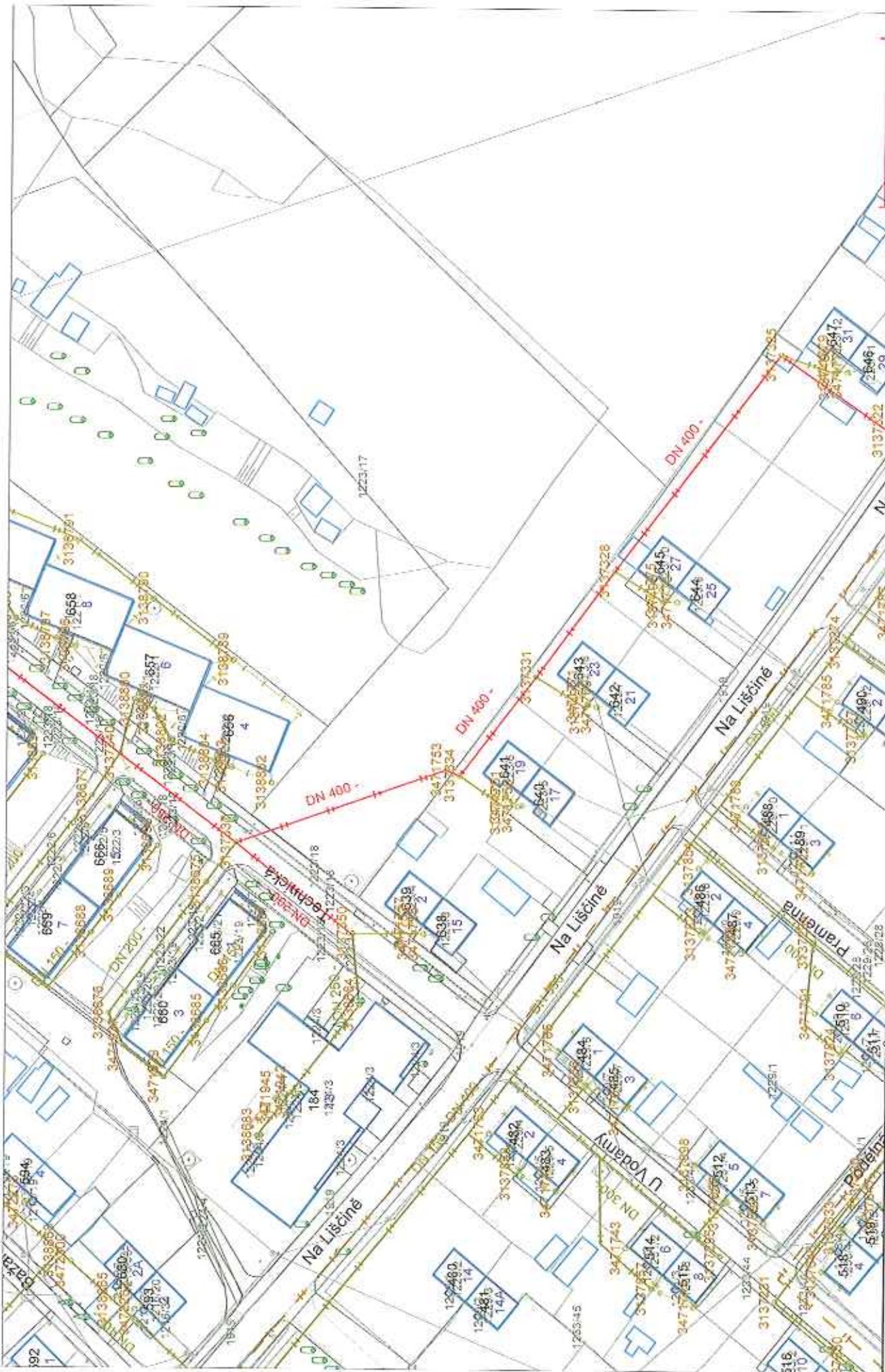






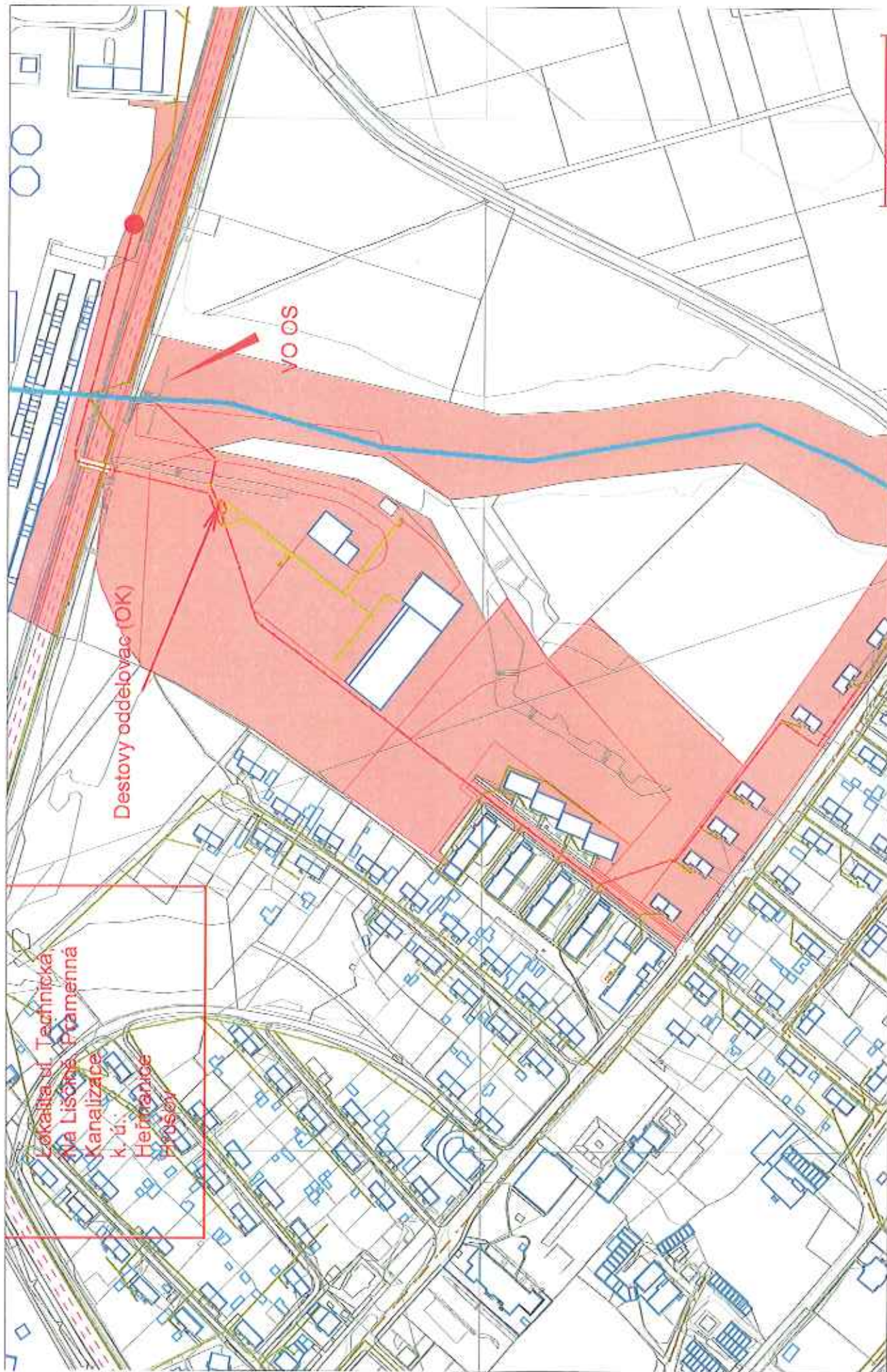
Orientační zakres síte Ostravské vodárny a kanalizace a.s.	Vytiskl: Bařinský	Měřítko: 1:1000
--	-----------------------------	-----------------

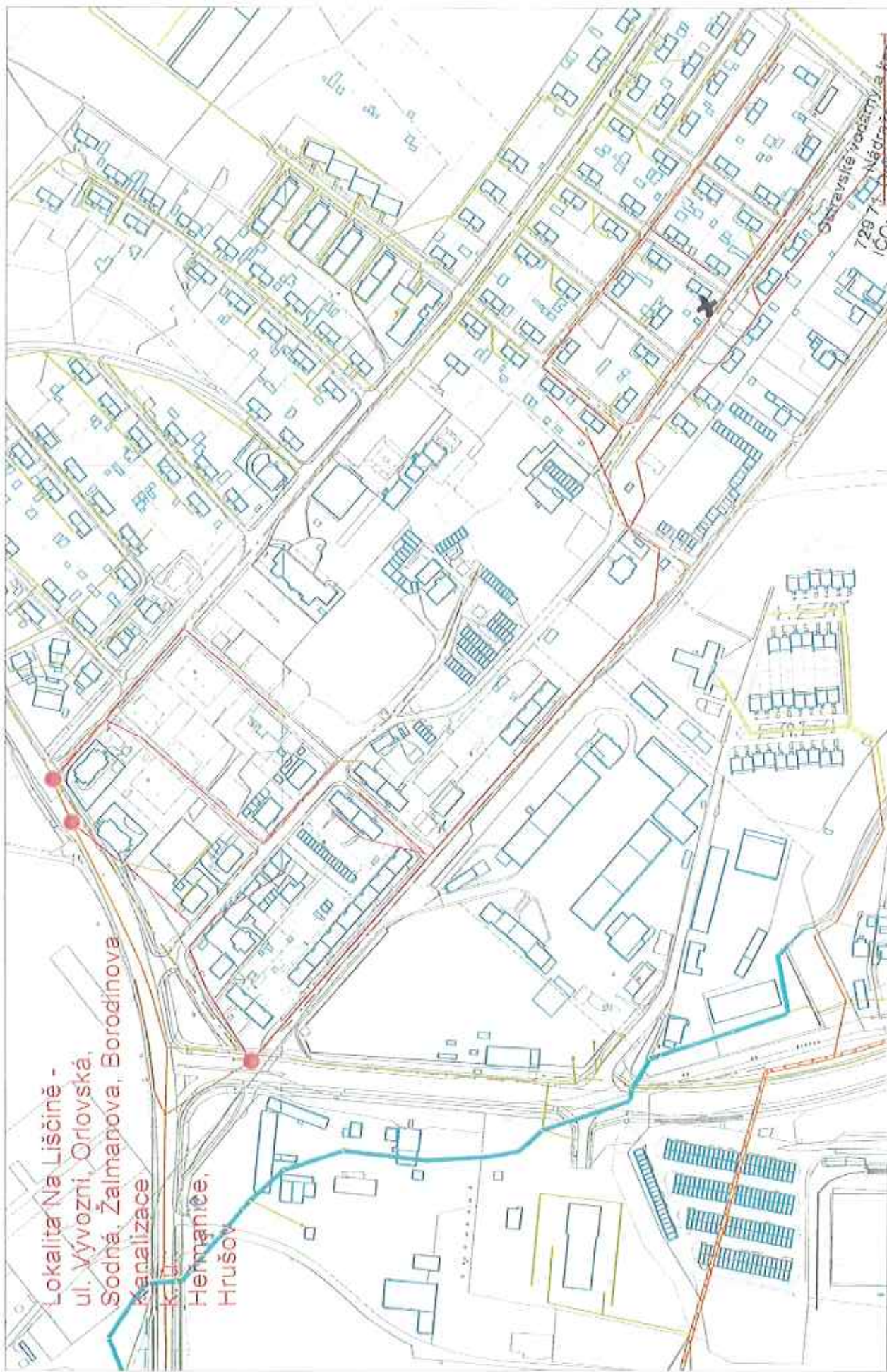




Orientační zakres sítě
Ostravské vodárny a kanalizace a.s.
 Tisk dne: **27.8.2013**
 Využití: **Baštinský**
 Měřítko: 1:1000

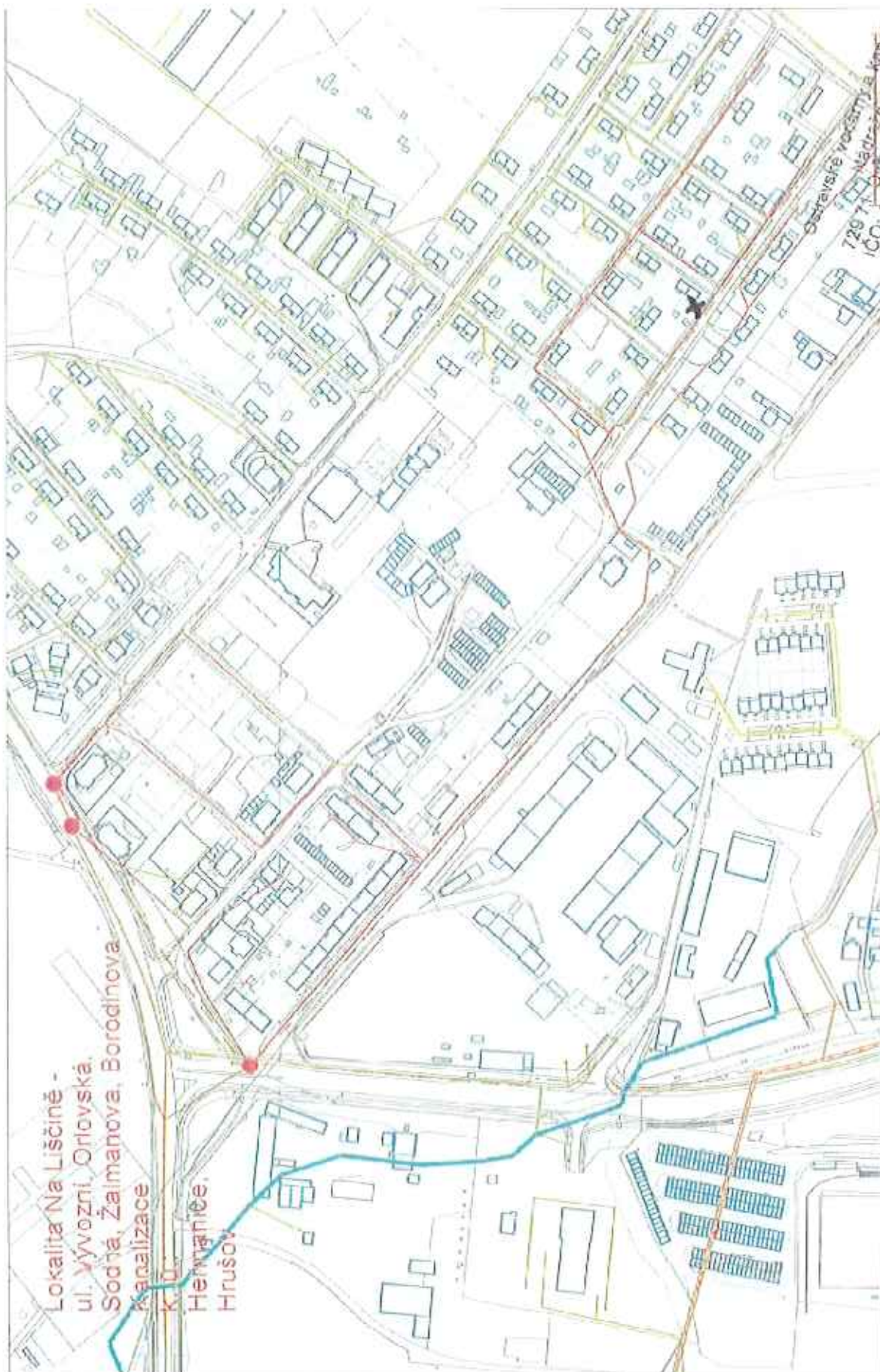






Lokalita Na Liščině -
 ul. Vývozní, Orlovská,
 Sodná, Žalmanova, Borodínova
 Kanalizace
 k.ú. Heřmančice,
 Hrušov

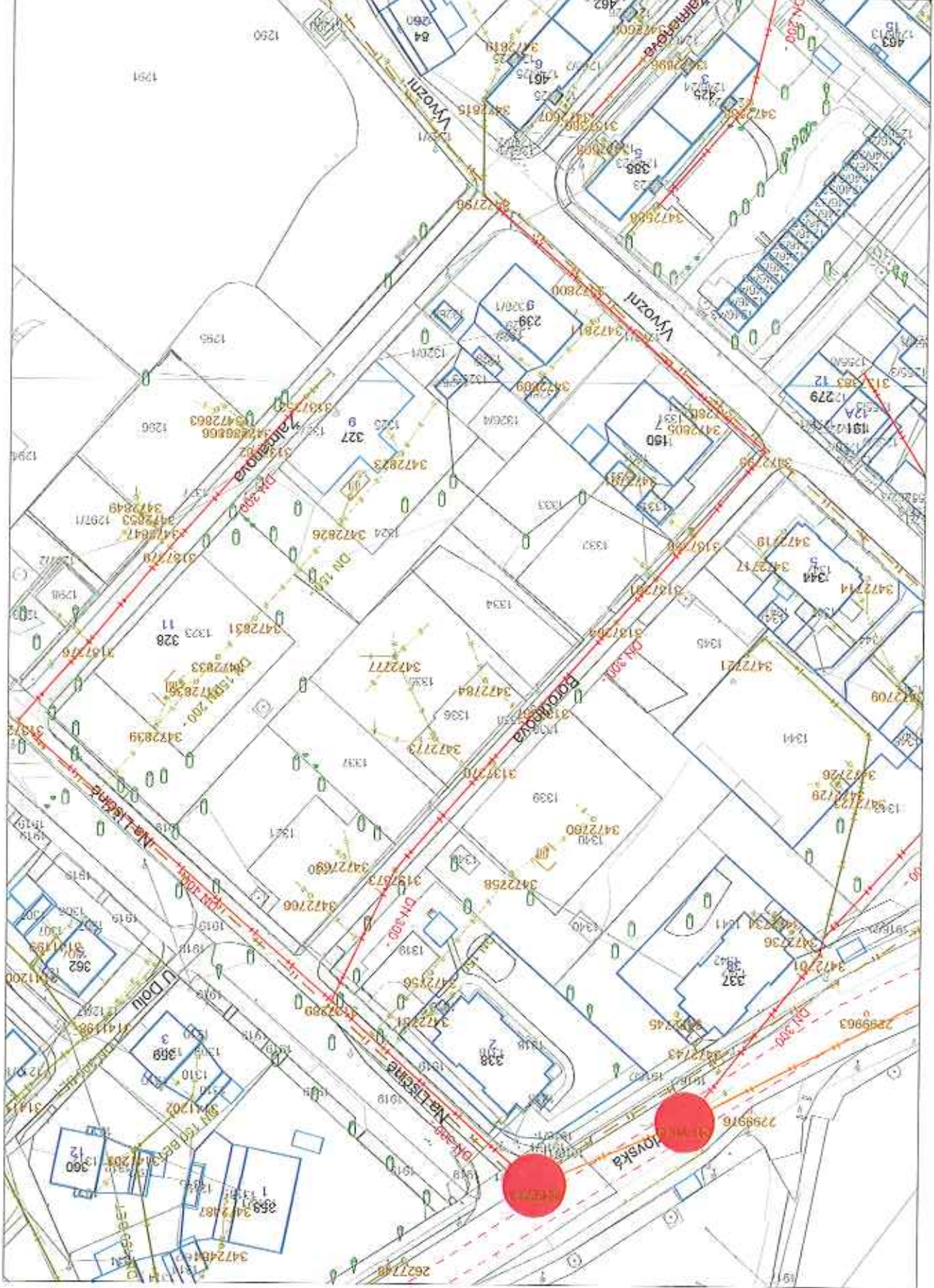
Orientace: zářez sítě
 Ostravské vodárny a kanalizace a.s.
 Tisk dne: 27.8.2013
 Vytvořil: Bařtinský
 Měřítko: 1:350
 Ostravské vodárny a kanalizace a.s.
 729 71 Nádraží 20/3
 IČO: 45193673 Moravská Ostrava
 DIČ: CZ45193673
 0.10.2013
X PRÁVA

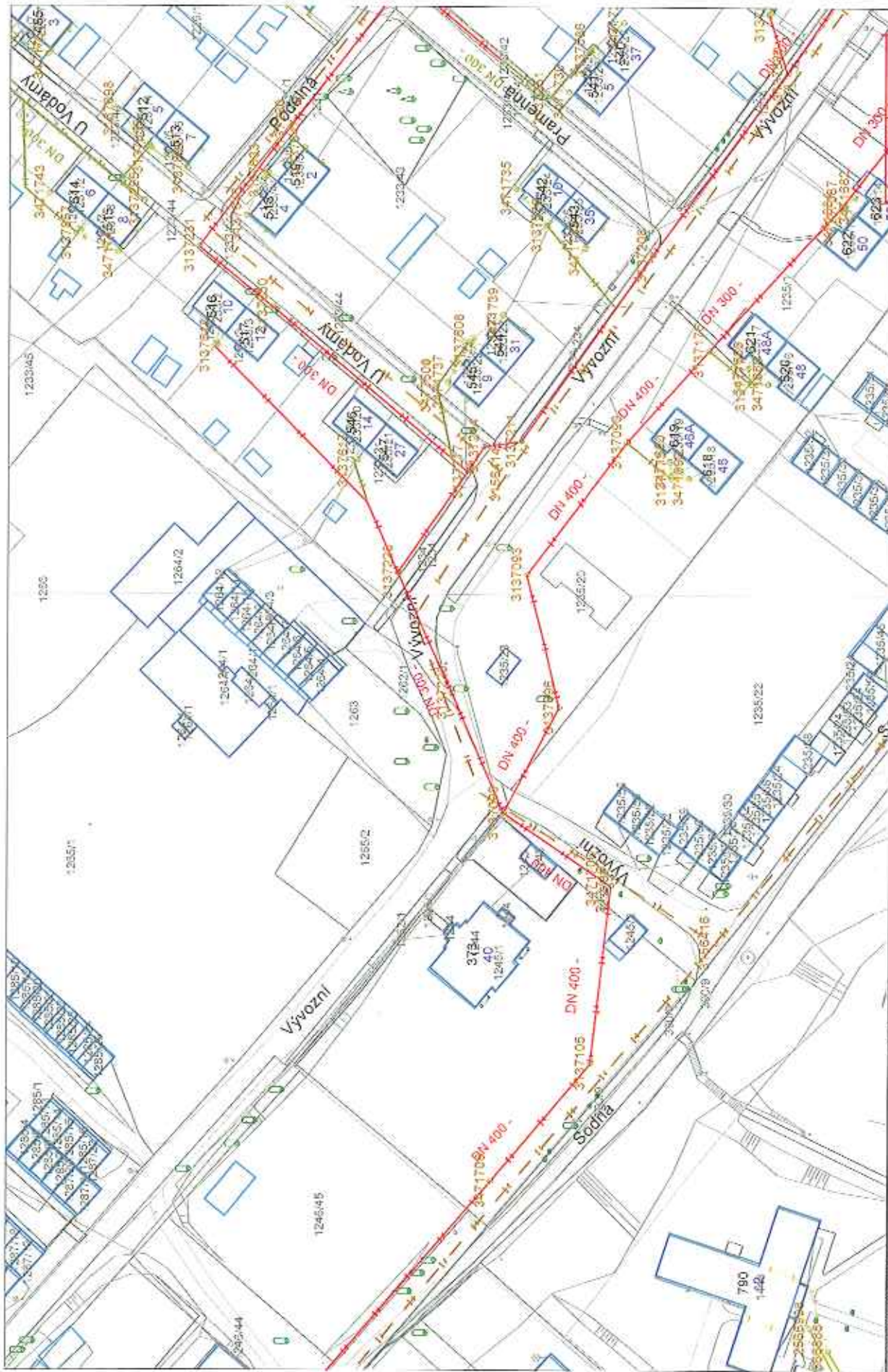


Lokalita Na Liščině -
 ul. vývozní Orlovská,
 Sodná, Žalmanova, Borodínova
 Kanalizace
 k. ú.
 Hemžaniče,
 Hrušov

Územní záznam Ostravské vodárny a kanalizace a.s.	Tisk dne 27.8.2013	Výtisk Bašimský	Měřítko 1:2500	Ostravské vodárny a kanalizace a.s. 729 71 Ostrava - Moravská IČO: 40193673 DIČ: CZ45193673
--	-----------------------	--------------------	----------------	--

X. PRÁVA
 9.10.2013





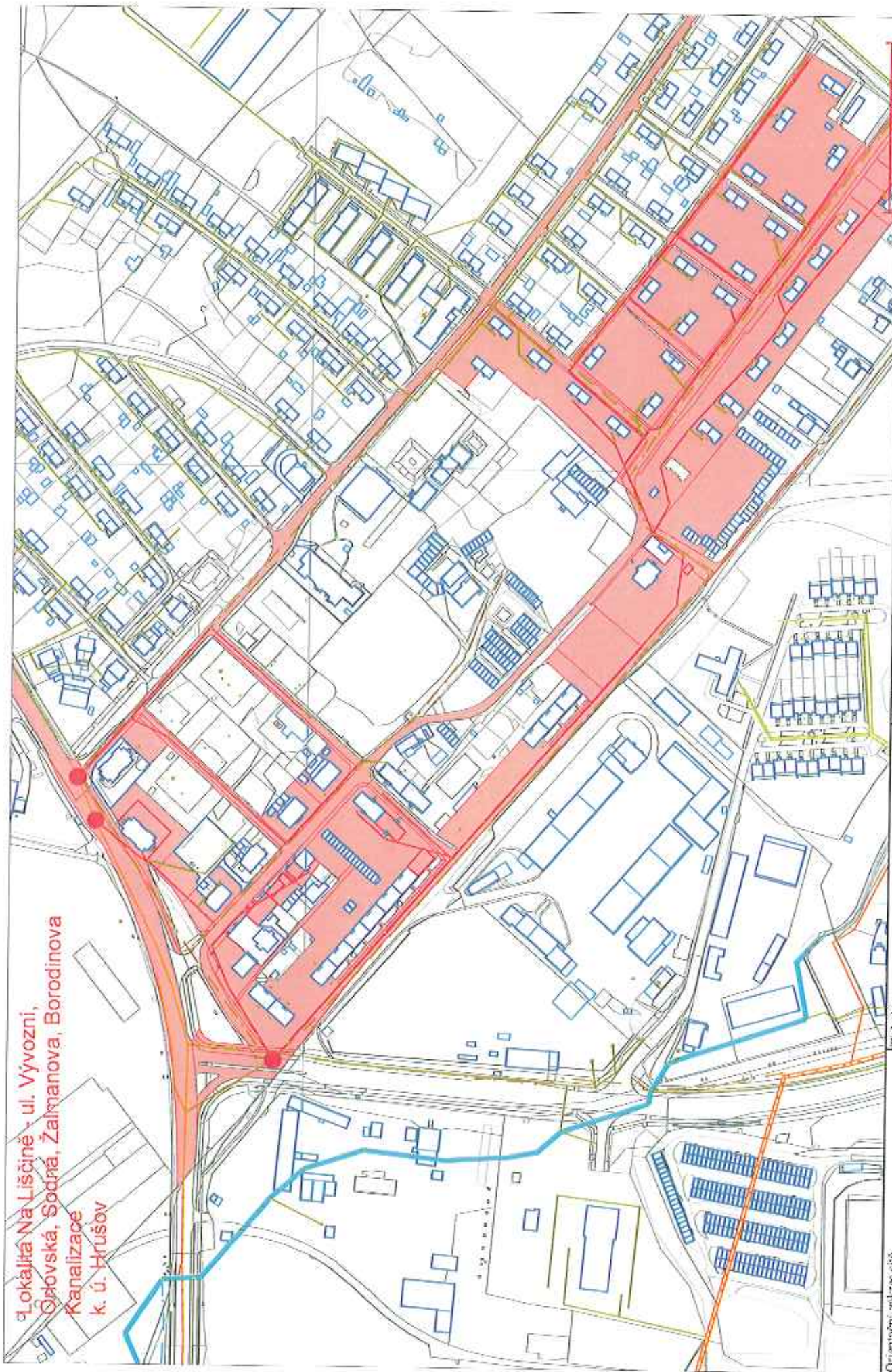
Měřítko: 1:1000

Vyuskil:
Bařtinský

Tisk dne:
27.8.2013

Orientační zakres sítě
Ostravské vodárny a kanalizace a.s.

Lokalita Na Liščině - ul. Vývozní,
Človská, Sočná, Žalmanova, Borodinova
Kanalizace
k. ú. Hrušov



Orientační zakres sítě

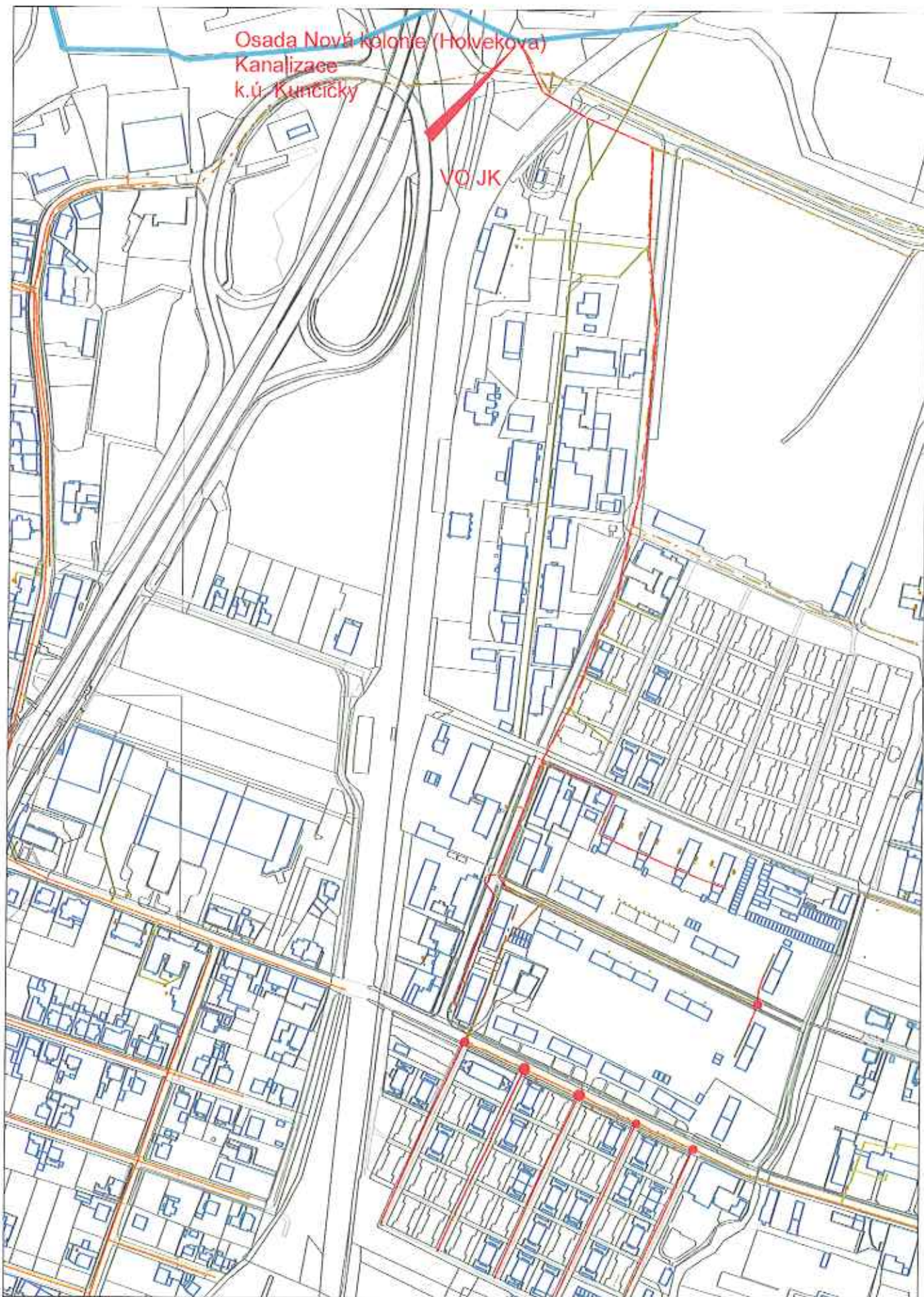
Ostravské vodárny a kanalizace a.s.

Tisk, dne:
27.8.2013

Vyřadil:
Bařinský

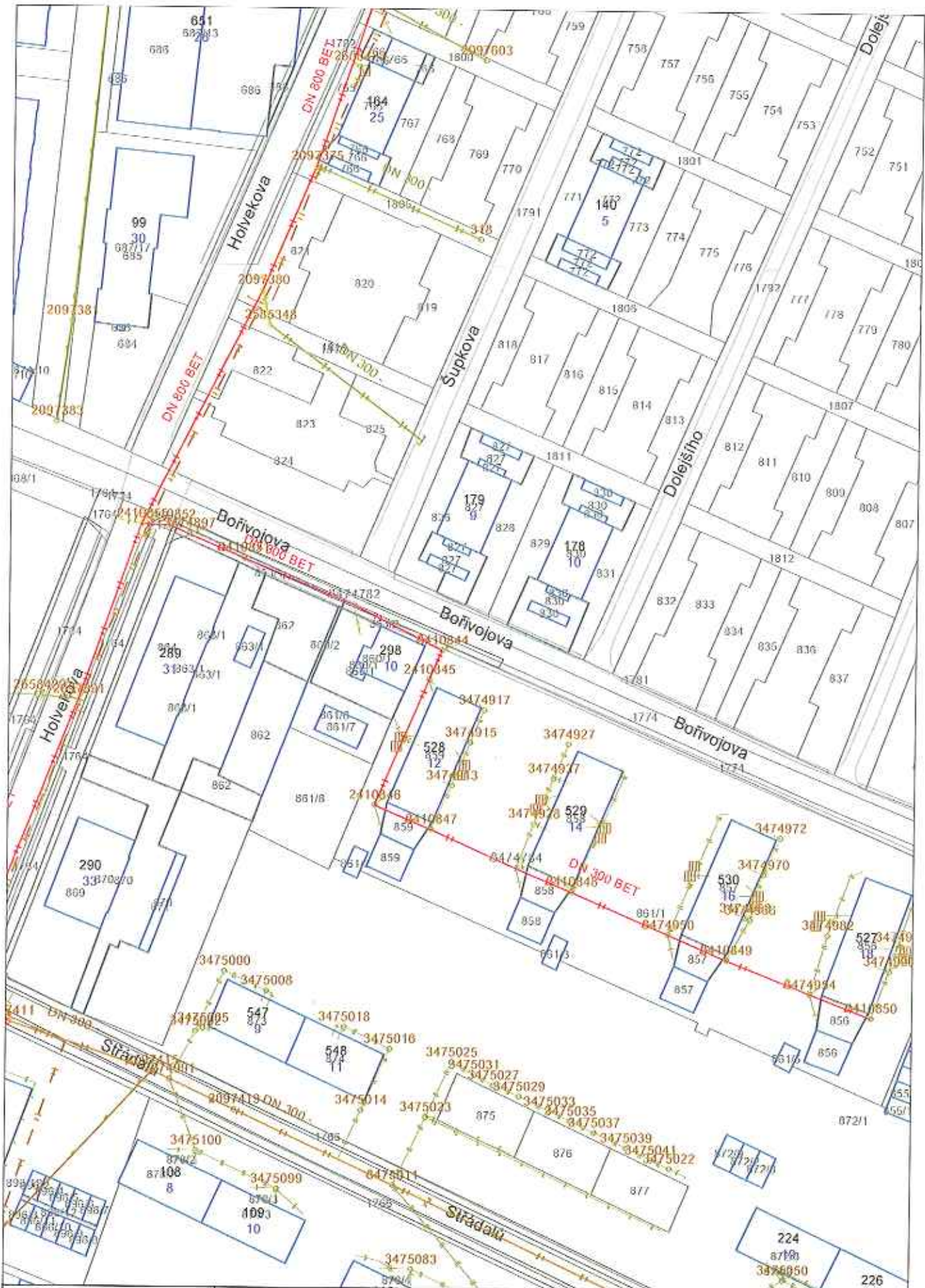
Měřítko: 1:3500





Osada Nová kolonie (Holekova)
Kanalizace
k.ú. Kuncičky

VO JK



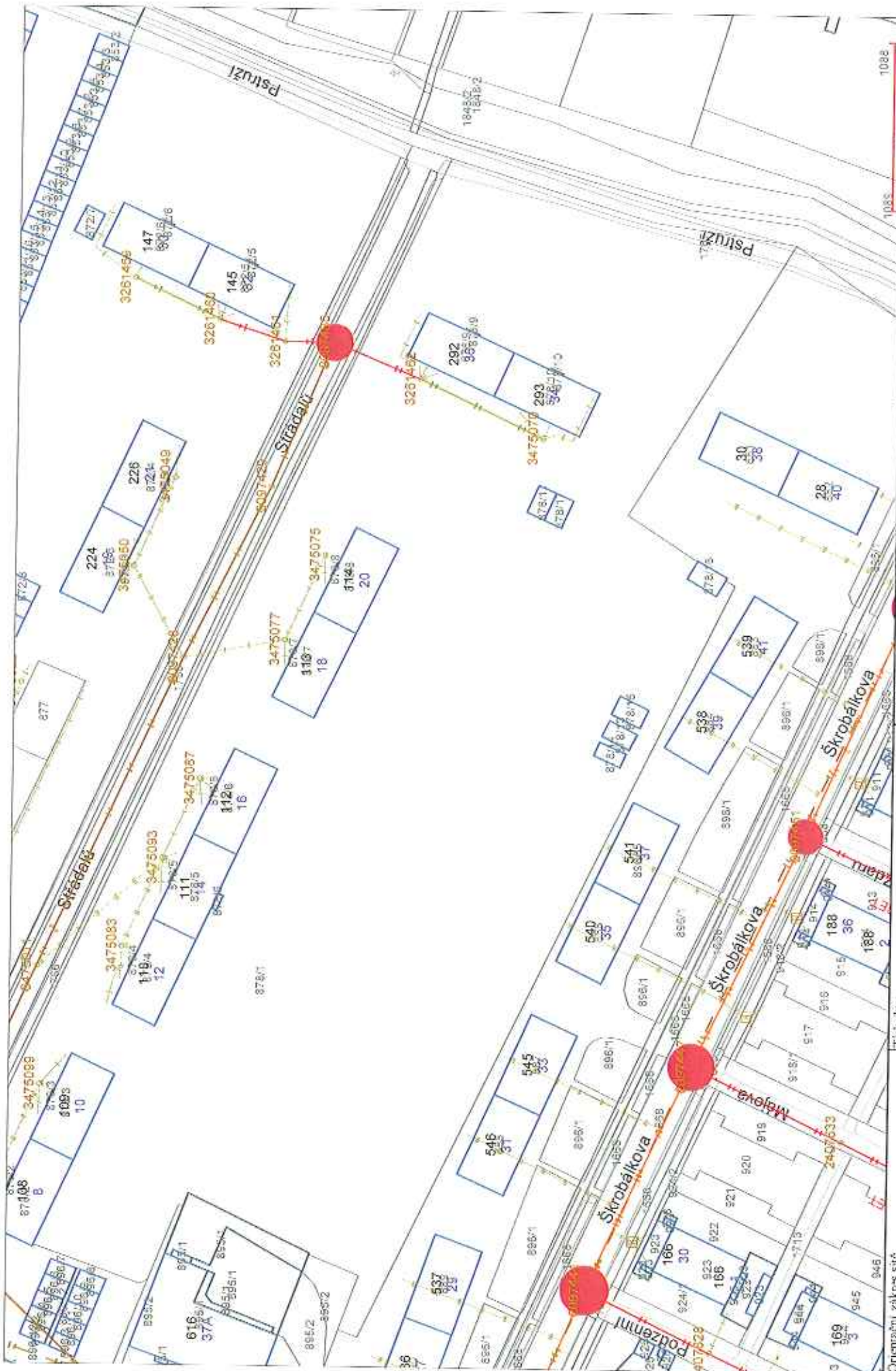
Orientuční zakres sítě
**Ostravské vodárny a
 kanalizace a.s.**

Tisk dne:
23.8.2013

Vytiskl:
Bařtinský

Měřítko: 1:1000





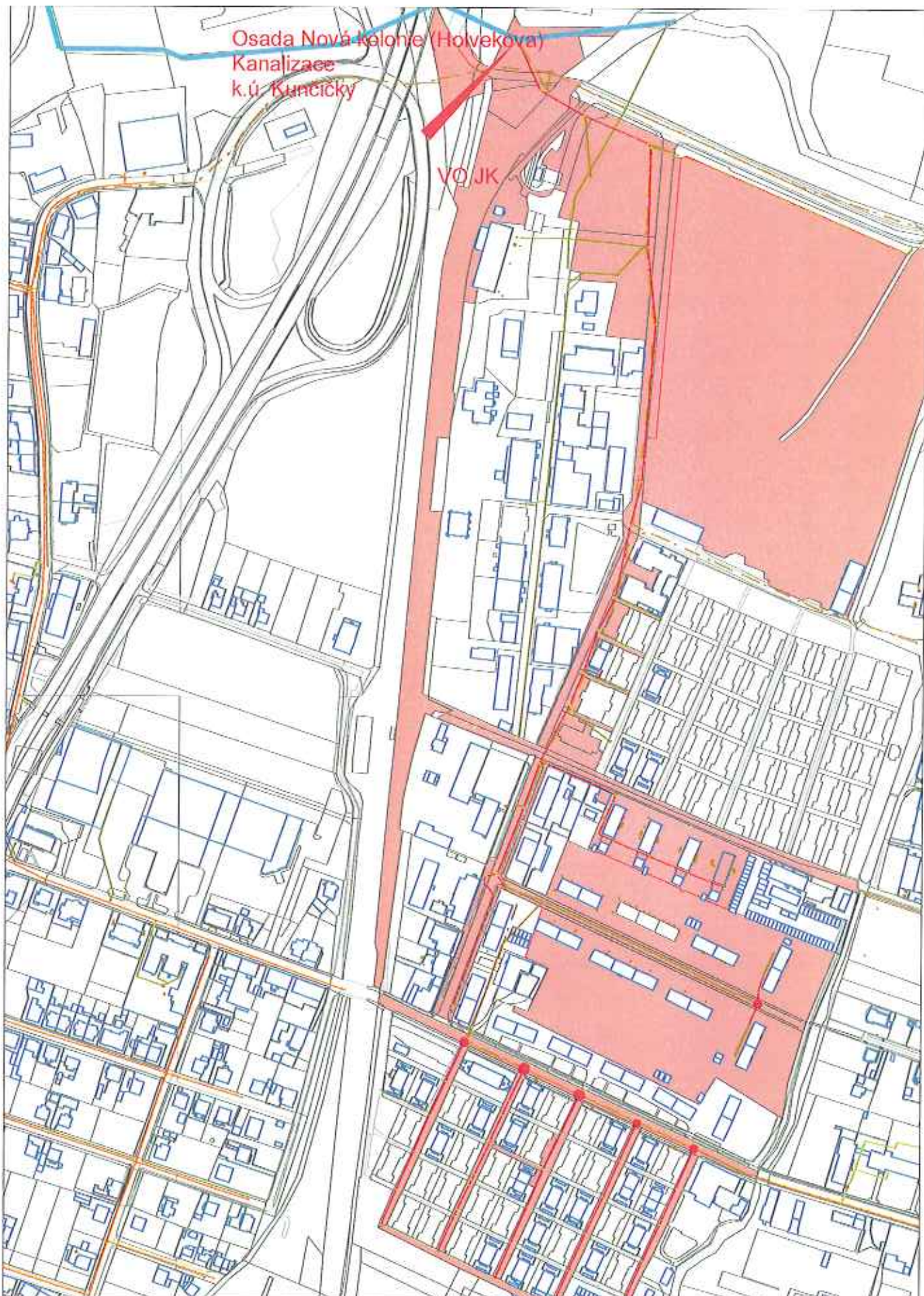
Orientační zakres sítě

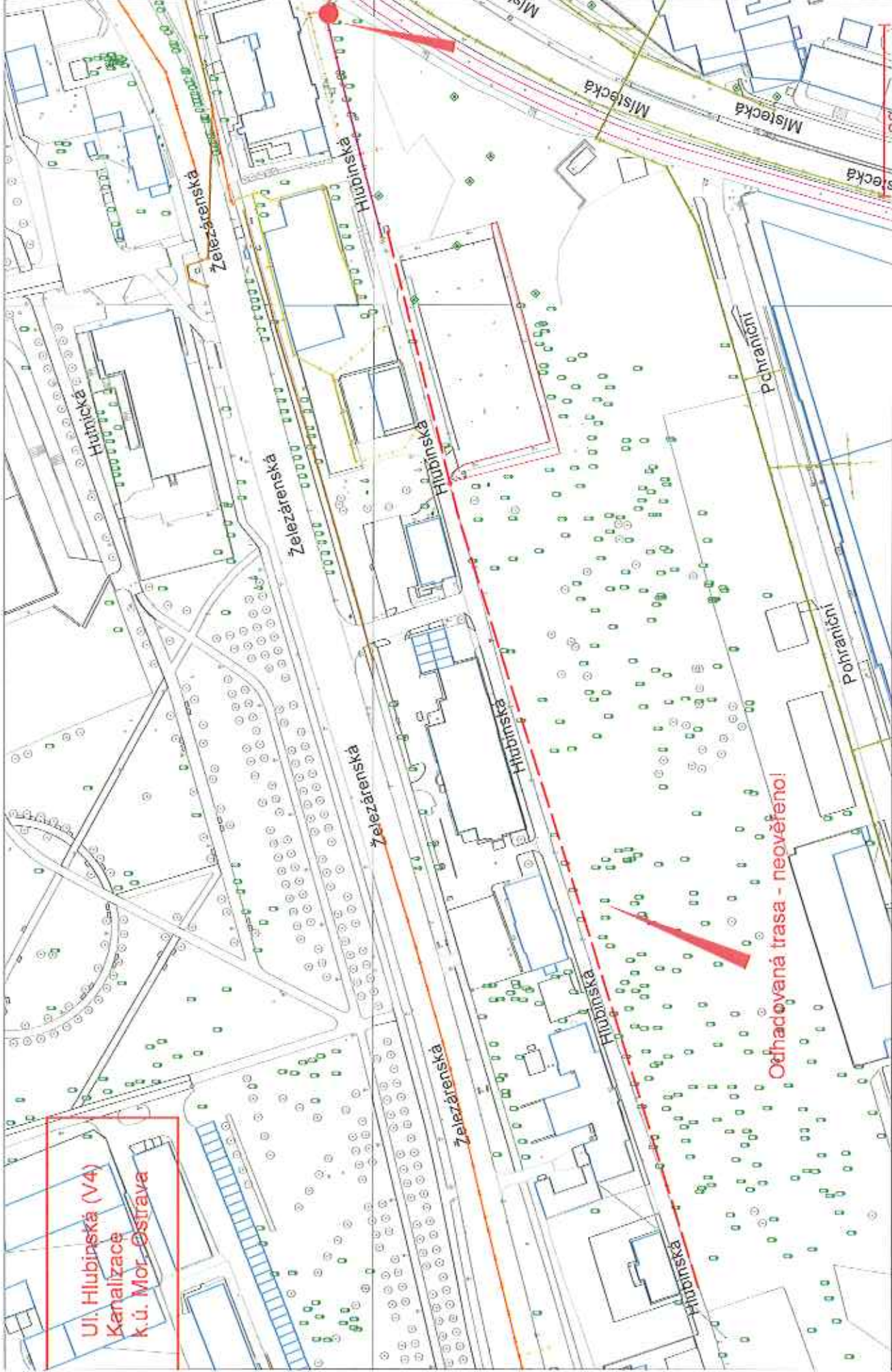
Tisk dne: 23.8.2013

Vytiskl: Bařtinský

Měřítko: 1:1000







Ul. Hlubinská (V4)
Kanalizace
k.ú. Mor. Ostrava

Odhadovaná trasa - neověřeno!

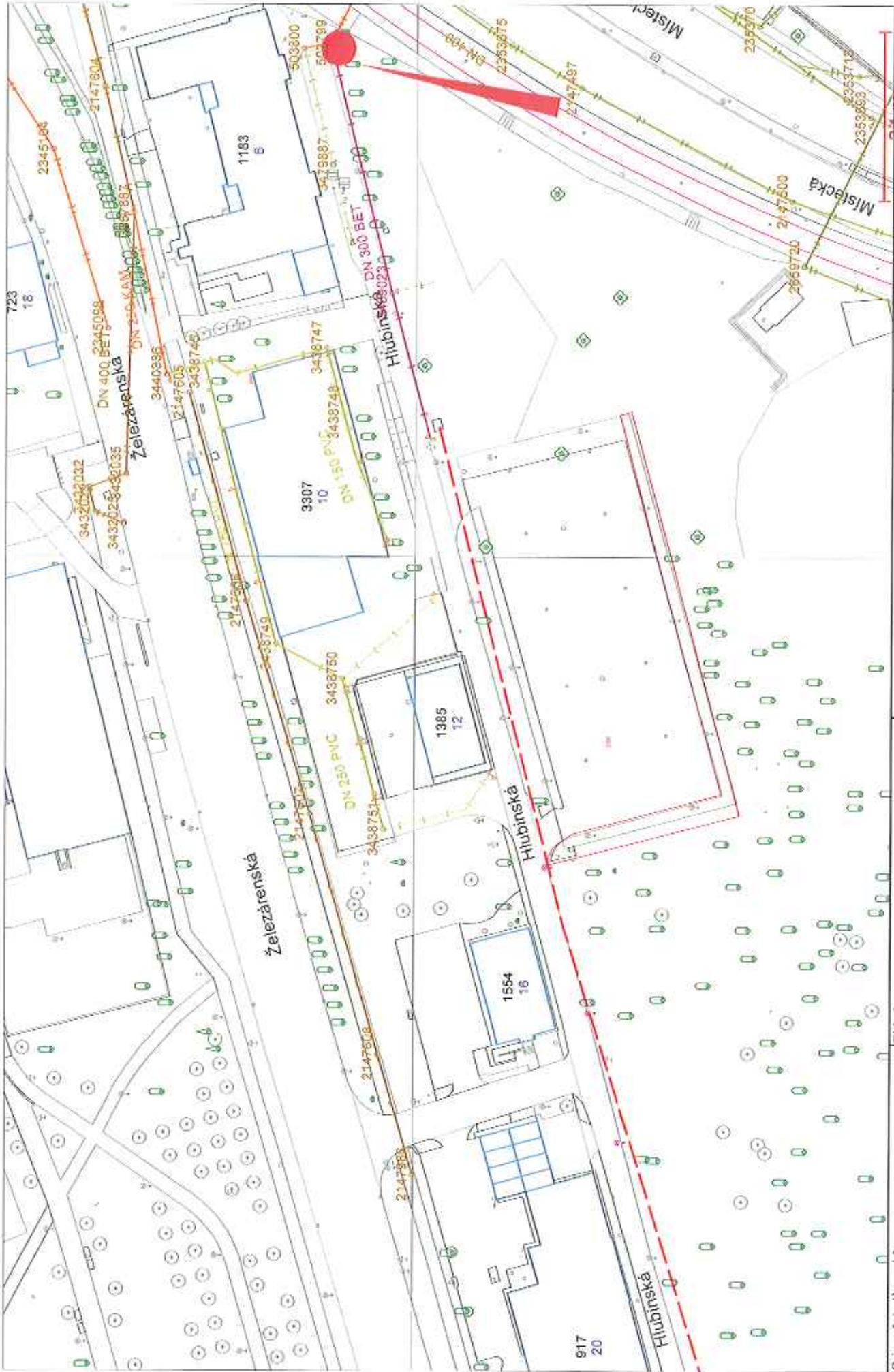
Orientační zákes síť
Ostravské vodárny a kanalizace a.s.

Tisk dne:
31.10.2013

Vyšetřil:
Baštinský

Měřítko: 1:1750



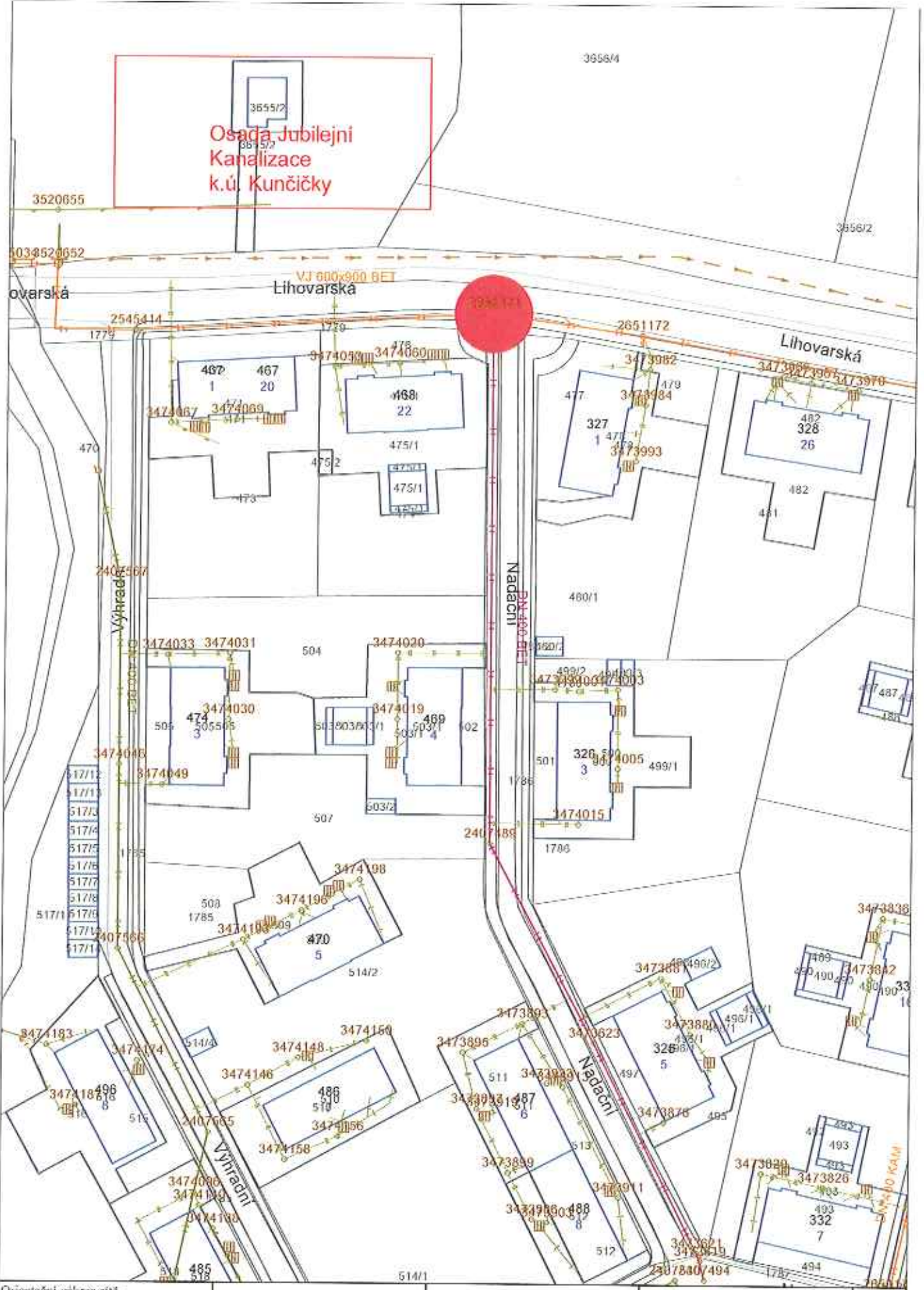


Měřítko: 1:1000

Výtisk:
Baštinský

Tisk dne:
31.10.2013

Ořizovací zářez síť
Ostravské vodárny a kanalizace a.s.



Orientační zakres sítě
Ostravské vodárny a kanalizace a.s.

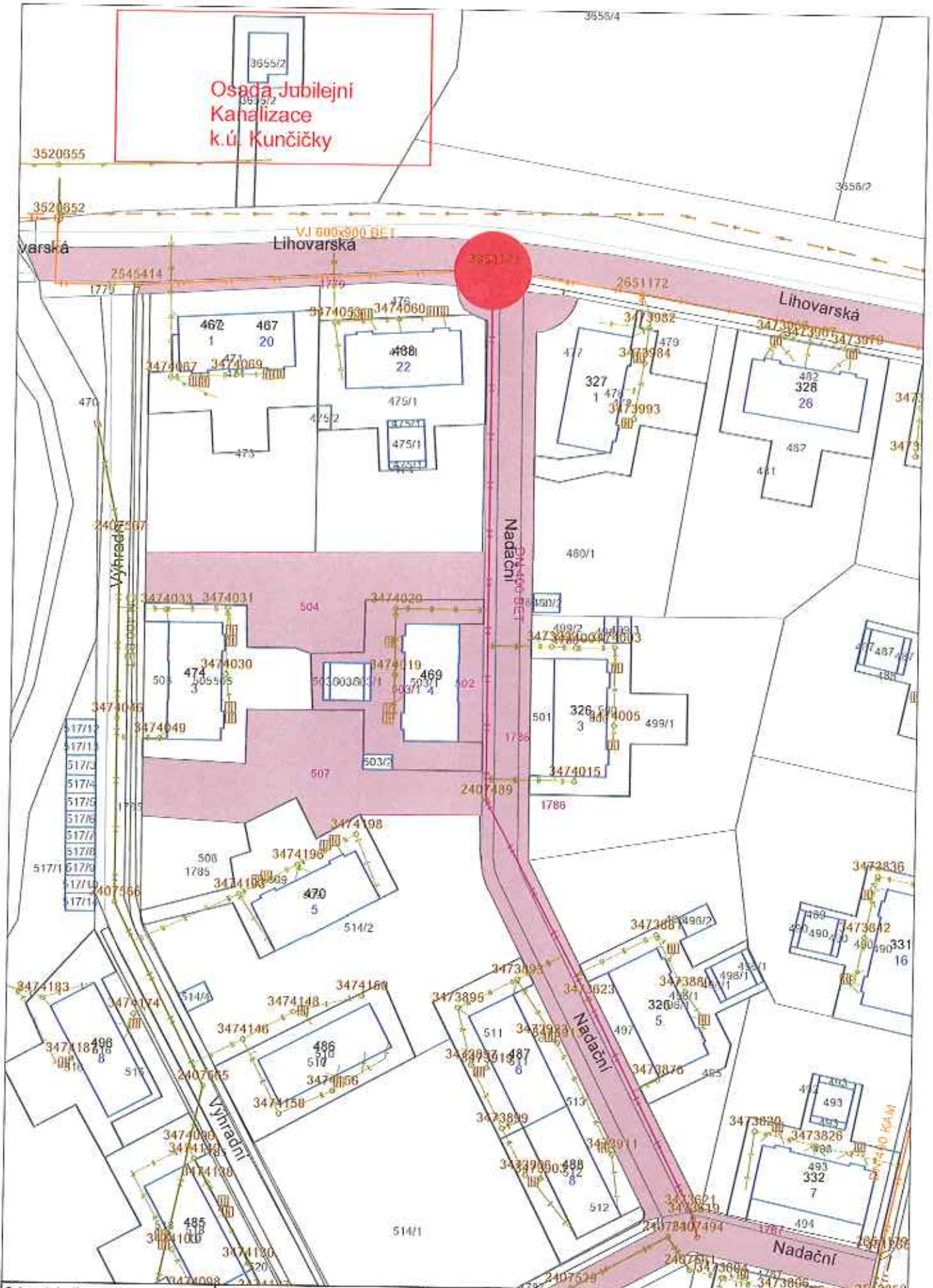
Tisk dne:
11.11.2013

Vytiskl:
Bařtinský

Měřítko: 1:1000



Osada Jubilejní
Kanalizace
k.ú. Kunčičky



Orientační zúkras síť
Ostravské vodárny a
kanalizace a.s.

Tisk dne:
11.11.2013

Vytiskl:
Baštinský

Měřítko: 1:1000

