

**Magistrát města Ostravy**  
odbor stavebně správní

Vaše značka:

Ze dne:

Č. j.:

Sp. zn.:

SMO/269035/12/Správ./Král  
S-SMO/118419/12/Správ

MAGISTRÁT MĚSTA OSTRAVA

Toto rozhodnutí

nabylo právní moci

dnem ...25.09.2012... *Král*

Vyřizuje:

Telefon:

Fax:

E-mail:

Král Pavel, Ing.  
+420 599 443 467  
+420 599 443 388  
pkral@ostrava.cz

Dle rozdělovníku

Datum:

17. srpna 2012

Vypraveno:

22. srpna 2012

## Územní rozhodnutí č. 170/2012

### Výroková část:

Magistrát města Ostravy, odbor stavebně správní, jako stavební úřad příslušný podle § 13 odst. 1 písm. d) zákona č. 183/2006 Sb., o územním plánování a stavebním řádu (stavební zákon), ve znění pozdějších předpisů (dále jen "stavební zákon") a ustanovení § 139 odst. 1 zákona č. 128/2000 Sb., o obcích (obecní zřízení), ve znění pozdějších předpisů, v územním řízení posoudil podle § 84 až 91 stavebního zákona žádost o vydání rozhodnutí o umístění stavby, kterou dne 04.04.2012 podalo statutární město Ostrava, IČ 00845451, Prokešovo náměstí 1803/8, Moravská Ostrava, 729 30 Ostrava, prostřednictvím zástupce DHV CR, spol. s r.o., IČ 45797170, Sokolovská 100/94, 186 00 Praha, pobočka Ostrava, Prokešovo nám. 5, Moravská Ostrava, 702 00 Ostrava, a na základě tohoto posouzení:

Vydává podle § 79 a 92 stavebního zákona a § 9 vyhlášky č. 503/2006 Sb., o podrobnější úpravě územního řízení, veřejnoprávní smlouvy a územního opatření

### rozhodnutí o umístění stavby

#### „Cyklistická trasa I, podél silnice Na Lukách“

(dále jen „stavba“) na pozemcích parc. č. 461, 3174/1 v katastrálním území Polanka nad Odrou, parc. č. 371/2, 371/3, 372, 389, 2809/1, 2809/2, 2811, 2812, 2813, 2832, 2836, 2837, 2840, 2842, 2860, 2861, 2862, 2863, 2864/8, 2864/18, 2864/19, 2866, 2867, 3816/1, 3816/2, 3816/3, 3830/1, 3849/7, 3849/8, 3853/1, 3853/3, 3853/6, 3853/15 v katastrálním území Stará Bělá.

#### Popis stavby:

Předložena dokumentace pro vydání územního rozhodnutí řeší cyklotrasu na území městského obvodu Stará Bělá a částečně Polanka nad Odrou. Stavba v sobě zahrnuje úseky nové cyklistické stezky a chodníků, úseky, v nichž budou upraveny stávající chodníky a sjezdy, přeložku sloupu s vedením NN, VO a místního rozhlasu, veřejné osvětlení, chráničky pro sítě OVANET, palisádové zídky a opěrné zdi.

Předmětem umístění jsou pouze nově budované úseky nebo plošné rozšíření stávajících úseků, včetně přeložek inž. sítí a jiných opatření, které s touto stavbou souvisí.

Počátek cyklotrasy začíná u mostu přes řeku Odru a pokračuje podél silnice II/478 ul. Na Lukách až k současně zastavěnému území MOb Stará Bělá, kde se cyklotrasa rozvětví na cyklostezku, která bude odbočovat doprava a povede podél zahrad rodinných domů až k hranici katastru Stará Bělá a dvě jednosměrné společné stezky pro chodce a cyklisty vedené podél silnice II/478 a ukončené u křižovatky s ulicí Proskovickou. Udávaná celková délka řešené cyklotrasy je cca 1,9 km.

### *Místní komunikace*

Od mostu přes řeku Odru je směrem ke Staré Bělé v délce cca 43 m navržen chodník šířky 1,50 m ze zámkové dlažby mezi betonovými obrubníky a kamennými krajníky ze strany silnice. Na chodník bude plynule navazovat společná stezka pro chodce a cyklisty s živičným povrchem šířky 2,50 m, resp. 2,75 m v místě opěrné zdi a palisád s trubkovým zábradlím. Od silnice bude stezka v závislosti na konkrétním úseku oddělena kamennými krajníky nebo pásem zeleně. V místě křížení stezky se stávajícími šterkovými sjezdy ze silnice č. II/478 bude konstrukce stezky upravena pro možnost pojíždění vozidly.

Před současně zastavěným územím MOb Stará Bělá se bude společná stezka pro chodce a cyklisty větvit a navazovat bude stezka pro cyklisty s živičným povrchem šířky 2,0 m navržená podél zahrad rodinných domů, která bude propojena na hranici pozemku parc. č. 389 se stezkou pro cyklisty vedenou z MOb Proskovice. Od místa rozvětvení budou po stranách silnice II/478 pokračovat dvě jednosměrné společné stezky pro chodce a cyklisty šířky 2,0 m ze zámkové dlažby a ukončeny budou u křižovatky s ul. Proskovickou. Ze strany od silnice budou stezky odděleny kamennými krajníky, ze strany od zahrad novou opěrnou zdí s plotem nebo palisádovou zídou s trubkovým zábradlím.

### *Odvodnění*

V úsecích silnice č. II/478, kde je vozovka v současnosti odvodněna přirozeným odtokem srážkových vod do příkopů, bude v úsecích přilehlé stezky vozovka odvodněna pomocí jednořádku z žulových kostek a dále pomocí vpustí a potrubí po cca 10 m vyústěných skrz opěrnou zeď nebo palisádovou zídou do stávající zeleně.

### *Plot*

Z důvodu zlepšení rozhledových poměrů v prostoru křižovatky ulic Na Lukách x Proskovická bude stávající plot na pozemku parc. č. 371/2 a 372 v k.ú. Stará Bělá odsunut směrem do přilehlé zahrady o cca 1,25 m.

### *Úprava propustky*

Stávající tři propustky pod silnicí č. II/478 budou v místě křížení se stezkou vhodným způsobem prodlouženy.

### *Přeložka vedení, Veřejné osvětlení*

Dojde k přeložce jednoho kolidujícího sloupu ČEZ Distribuce a.s., včetně zavěšeného vedení NN, VO, místního rozhlasu a svítidla VO, který se nachází na parc. č. 3816/1 v k.ú. Stará Bělá u sjezdu k pozemku parc. č. 375/1. Stávající betonový sloup „A“ se demontuje a nahradí novým dvojitým betonovým sloupem DB9/1, který se umístí vedle navržené palisádové zídky. Trasy stávajících vedení se v přilehlých dvou polích upraví podle nového umístění sloupu.

Stávající veřejné osvětlení bude v místě nového chodníku u mostu přes řeku Odru doplněno o dva stožáry: A1 – parkový stožár BM5 s výbojkovým svítidlem a B2 – osvětlovací stožár BM8 s výložníkem a výbojkovým svítidlem pro nasvětlení přechodu a přejezdu na silnici II/478. Napojení těchto stožárů se provede z posledního stávajícího stožáru VO na mostě kabelem CYKY vedeným v zemi.

### *Optická trasa Ovanet*

V navržené trase společné stezky pro pěší a cyklisty budou souvisle uloženy 3 ks HDPE chrániček D 40 jako příprava pro budoucí zavedení optických kabelů sítě elektronických komunikací. Chráničky budou uloženy v rýze o šířce 35 cm s krytím ve stezce min. 40 cm. V místech křížení a souběhu trasy s ostatními inženýrskými sítěmi bude dodržena ČSN 73 6005, jinak HDPE chráničky budou uloženy do PE chrániček nebo betonových žlabů dle požadavků správců dotčených sítí.

### **Stanoví podmínky pro umístění stavby:**


1. Stavba se umísťuje na pozemcích parc. č. 461, 3174/1 v katastrálním území Polanka nad Odrou, parc. č. 371/2, 371/3, 372, 389, 2809/1, 2809/2, 2811, 2812, 2813, 2832, 2836, 2837, 2840, 2842, 2860, 2861, 2862, 2863, 2864/8, 2864/18, 2864/19, 2866, 2867, 3816/1, 3816/2, 3816/3, 3830/1, 3849/7, 3849/8, 3853/1, 3853/3, 3853/6, 3853/15 v katastrálním území Stará Bělá. Podrobnosti umístění stavby

na pozemcích jsou patrné z ověřených výkresů – 2.1 Celková situace stavby v měřítku 1:1000, 2.2 Celková situace stavby v měřítku 1:1000, které autorizovala Ing. Luisa Elblová, ČA 1103397, autorizovaný inženýr pro dopravní stavby.

2. Projektová dokumentace pro vydání stavebního povolení musí kromě požadavků stavebního zákona, vyhlášky č. 499/2006 Sb., o dokumentaci staveb, vyhlášky č. 146/2008 Sb., o rozsahu a obsahu projektové dokumentace dopravních staveb, vyhlášky č. 526/2006 Sb., kterou se provádějí některá ustanovení stavebního zákona ve věcech stavebního řádu, a dalších právních předpisů, obsahovat:
  - a) situaci s vyznačením staveb dopravní a technické infrastruktury procházející místem stavby a způsob jejich ochrany při provádění stavby, který musí být v souladu s podmínkami vyjádření jejich vlastníků resp. správců - Správa silnic MSK, zn. 2620/2011/VO/115 ze dne 13.12.2011, Povodí Odry s.p., zn. 18244/921/3/2011 ze dne 14.12.2011, ČEZ Distribuce a.s., zn. 0100045855 ze dne 3.4.2012, Ostravské vodárny a kanalizace a.s., zn. 6.3/8025/5459/11/Pac ze dne 4.7.2011, Severomoravské vodovody a kanalizace Ostrava a.s., zn. 9773/V007454/2012/BO ze dne 21.6.2012, RWE Distribuční služby s.r.o., zn. 1816/11/155 ze dne 21.6.2011, Ostravské komunikace a.s., zn. OKAS-5833/2010/TSÚ/Vor ze dne 10.12.2010, Ostravské komunikace a.s., zn. OKAS-6710/2011/TSÚ/Vor ze dne 21.12.2011, Telefónica 02 Czech Republic, č.j. 92629/11 ze dne 14.6.2011.
  - b) výkres prokazující dodržení ČSN 73 6005 Prostorové uspořádání sítí technického vybavení, v místech křížení a souběhů navržených inženýrských sítí se stávajícími podzemními vedeními
  - c) opatření k ochraně zachovávaných dřevin rostoucích ve vzdálenosti od stavby, v níž může dojít k jejich dotčení, s přihlédnutím k ČSN 83 9061 Technologie vegetačních úprav v krajině – Ochrana stromů, porostů a vegetačních ploch při stavebních pracích
  - d) výkres se zaměřením dřevin rostoucích v blízkosti stavby a s vyznačením dřevin určených ke kácení
  - e) údaje o nakládání s odpady, které budou vznikat během výstavby (druhy odpadů, přibližné množství, způsob likvidace)
  - f) zásady organizace výstavby s vyznačením dopravních tras a dopravním značením odsouhlaseným orgány dopravy
3. Zábradlí opěrných zídek a palisád v nezastavěném území bude barevně řešeno v tlumeném přírodním odstínu.
4. Stavba bude koordinována s jinými stavbami – „Optická trasa Nová Bělá - Stará Bělá - Proskovice - Polanka nad Odrou, 1. část (Nová Bělá - Stará Bělá)“, jejímž stavebníkem je OVANET a.s.
5. Projektová dokumentace pro vydání stavebního povolení bude mimo jiné projednána s následujícími subjekty:
  - Správa silnic MSK
  - ČEZ Distribuce a.s.
  - Ostravské vodárny a kanalizace a.s.
  - Sm. vodovody a kanalizace Ostrava a.s.
  - Ostravské komunikace a.s.
  - Povodí Odry s.p.

#### **Stanoví podmínky pro realizaci vedení sítě elektronických komunikací:**

1. Stavba bude provedena v souladu s dokumentací ověřenou stavebním úřadem. Případné změny stavby před jejím dokončením musí být projednány s účastníky řízení a dotčenými orgány v rozsahu, v jakém se změna dotýká práv účastníků územního řízení, jakož i zájmů chráněných zvláštními právními předpisy.
2. Bude respektována stávající dopravní a technická infrastruktura procházející místem stavby, včetně jejich ochranných pásem. Při realizaci stavby bude postupováno v souladu s podmínkami vyjádření správců resp. vlastníků dotčených sítí a komunikací tak, aby nedošlo k jejich poškození.



3. Před zahájením prací budou vytýčeny všechny inženýrské sítě, které budou nebo mohou být stavbou dotčeny. V místech křížení a souběhu trasy se stávajícími podzemními vedeními bude dodržena ČSN 73 6005 Prostorové uspořádání sítí technického vybavení.
4. Dřeviny nacházející se do vzdálenosti od stavby, v níž může dojít k jejich dotčení, budou v souladu s ust. § 7 odst. 1 zákona č. 114/1992 Sb., o ochraně přírody a krajiny, chráněny před poškozováním a ničením v nadzemní i podzemní části a bude přihlédnuto k ČSN 83 9061 Technologie vegetačních úprav v krajině – Ochrana stromů, porostů a vegetačních ploch při stavebních pracích.
5. Veškeré případné manipulace s vodám závadnými látkami v době výstavby musí být prováděny tak, aby bylo zabráněno nežádoucímu úniku závadných látek do půdy nebo jejich nežádoucímu smísení se srážkovými vodami.
6. Po dobu výstavby bude v okolí stavby udržován pořádek a po jejím ukončení budou stavbou dotčené pozemky uvedeny do původního stavu.

Účastník řízení podle § 27 odst. 1 správního řádu:

Statutární město Ostrava, Prokešovo náměstí 1803/8, Moravská Ostrava, 729 30 Ostrava

**Odůvodnění:**

Dne 04.04.2012 podalo statutární město Ostrava, IČ 00845451, Prokešovo náměstí 1803/8, Moravská Ostrava, 729 30 Ostrava, prostřednictvím zástupce DHV CR, spol. s r.o., IČ 45797170, Sokolovská 100/94, 186 00 Praha, pobočka Ostrava, Prokešovo nám. 5, Moravská Ostrava, 702 00 Ostrava, žádost o vydání rozhodnutí o umístění výše uvedené stavby. Uvedeným dnem bylo řízení zahájeno.

Vzhledem k tomu, že žádost trpěla nedostatky, bez jejichž odstranění nebylo možné v řízení pokračovat, bylo řízení přerušeno usnesením č.j. SMO/137649/12/Správ./Král ze dne 23.04.2012 a stanovena lhůta pro doplnění do 23.07.2012. Žadatel byl vyzván k doplnění žádosti výzvou č.j. SMO/137654/12/Správ./Král ze dne 23.04.2012. Žádost byla doplněna dne 26.06.2012.

Stavební úřad oznámil opatřením č. j. SMO/216261/12/Správ./Král ze dne 28.06.2012 zahájení územního řízení známým účastníkům řízení a dotčeným orgánům. K projednání žádosti současně nařídil na den 13. srpna 2012 (pondělí) ve 13:00 konání veřejného ústního jednání v kanceláři č. dveří 385 Magistrátu města Ostravy, odboru stavebně správního, Prokešovo nám. 8, Ostrava. Přítomní byli poučeni, že svá stanoviska, námítky a připomínky musí uplatnit nejpozději při tomto veřejném ústním jednání, jinak se k nim nepřihlíží. O výsledku byl sepsán protokol, který je součástí spisu.

Vzhledem k tomu, že je pro dané území vydán územní plán, bylo oznámení o zahájení územního řízení doručeno účastníkům řízení podle § 85 odst. 1 stavebního zákona a dotčeným orgánům jednotlivě, účastníkům řízení podle § 85 odst. 2 stavebního zákona veřejnou vyhláškou vyvěšenou po dobu 15 dnů na úřední desce Magistrátu města Ostravy. Patnáctým dnem po vyvěšení oznámení na úřední desce Magistrátu města Ostravy bylo oznámení považováno za doručené.

**Okruh účastníků řízení byl vymezen následovně:**

**Účastníci řízení**

podle § 85 odst. 1 stavebního zákona

**a) žadatel**

Statutární město Ostrava, Prokešovo náměstí 1803/8, Moravská Ostrava, 729 30 Ostrava

**b) obec, na jejímž území má být požadovaný záměr uskutečněn**

SMO, městský obvod Polanka nad Odrou, 1. května 1, 725 25 Ostrava

SMO, městský obvod Stará Bělá, Junácká 127, 724 00 Ostrava

podle § 85 odst. 2 stavebního zákona

**a) vlastník pozemku nebo stavby, na kterých má být požadovaný záměr uskutečněn, není-li sám žadatelem, nebo ten, kdo má jiné věcné právo k tomuto pozemku nebo stavbě**

Správa silnic Moravskoslezského kraje, Úprkova 1, 702 23 Ostrava

Povodí Odry, s.p., Varenská 49, 701 26 Ostrava  
ČEZ Distribuce, a. s., Teplická 874/8, Děčín IV, Podmokly, 405 02 Děčín  
Ostravské komunikace, a.s., Novoveská 1266/25, Mariánské Hory, 709 00 Ostrava  
RWE Distribuční služby, s. r. o., Plynárenská 499/1, 657 02 Brno  
Telefónica Czech Republic, a.s., Za Brumlovkou 2/266, 140 22 Praha  
Ostravské vodárny a kanalizace a.s., Nádražní 3114/28, Moravská Ostrava, 729 71 Ostrava  
Sm. vodovody a kanalizace Ostrava a.s., 28. října 169, Mariánské Hory, 709 45 Ostrava  
Zbyněk Klečka, Proskovická 223/218, Stará Bělá, 724 00 Ostrava  
Ing. Vladimír Šindel, Proskovická 393/230, Stará Bělá, 724 00 Ostrava  
Ing. Petr Klus, CSc., Proskovická 473/229, Stará Bělá, 724 00 Ostrava  
Lukáš Onderka, Skřipov 216, 747 45 Skřipov u Opavy  
Jana Honová, Skřipov 189, 747 45 Skřipov u Opavy  
Marie Vavrová, Mitrovická 428/418, Nová Bělá, 724 00 Ostrava  
Kateřina Zhybalová, Proskovická 158/171, Stará Bělá, 724 00 Ostrava  
Aleš Zhybala, Proskovická 158/171, Stará Bělá, 724 00 Ostrava  
Věra Foltová, Povětronní 93/70, Stará Bělá, 724 00 Ostrava  
Eva Fuksová, Povětronní 93/70, Stará Bělá, 724 00 Ostrava  
Jan Folt, Lechowiczova 2844/23, Moravská Ostrava, 702 00 Ostrava  
Hana Černínová, Výškovická 556/150, Výškovice, 700 30 Ostrava  
Marta Fulnečková, Proskovická 140, 739 24 Krmelín  
Antonín Javorek, Mitrovická 278/386, Nová Bělá, 724 00 Ostrava  
Karel Stuchlý, Antošovická 72/370, Antošovice, 711 00 Ostrava  
Hildegarda Furejtová, Mitrovická 846/120, Stará Bělá, 724 00 Ostrava  
Ing. Jan Stuchlý, Krestova 1284/10, Hrabůvka, 700 30 Ostrava  
Josef Guráš, Bezručova 1750, 744 01 Frenštát pod Radhoštěm  
Antonín Štěpán, Vlčovice 19, Kopřivnice, 742 21 Kopřivnice  
Milan Semera, Fifejdy 584/3, Kateřinky, 747 05 Opava  
Marie Bejochová, Mniší 151, Kopřivnice, 742 21 Kopřivnice  
Jiří Guráš, Bezručova 1594, 744 01 Frenštát pod Radhoštěm  
Milan Semera, Myslbekova 2282/1, Opava, Předměstí, 746 01  
Jarmila Vaňková, Tichá 19, 742 74 Tichá  
Josef Štěpán, Mohelno 355, 675 75 Mohelno  
Václav Kokeš, Ječmínkova 256/36, Stará Bělá, 724 00 Ostrava  
Tomáš Staněk, Na Popí 896/62, Stará Bělá, 724 00 Ostrava  
Karel Staněk, Na Popí 896/62, Stará Bělá, 724 00 Ostrava  
Karel Staněk, Na Popí 896/62, Stará Bělá, 724 00 Ostrava  
Eva Staňková, Na Popí 896/62, Stará Bělá, 724 00 Ostrava  
Danuše Strážnická, 1. máje 1085/43, 743 01 Bílovec  
Ing. Petr Lyčka, Mlýnářská 723/5A, Hrabová, 720 00 Ostrava  
Leoš Lyčka, 1. máje 185/17, 741 01 Nový Jičín  
Josef Novák, Horní 359, Stará Ves, 739 23 Stará Ves nad Ondřejnicí  
Zdeněk Zezulka, Na Popí 58/48, Stará Bělá, 724 00 Ostrava  
Jaroslava Zezulková, Na Popí 58/48, Stará Bělá, 724 00 Ostrava  
Jarmila Domčíková, Na Předělu 766/1, Stará Bělá, 724 00 Ostrava  
Mílana Mrkvová, Na Předělu 813/3, Stará Bělá, 724 00 Ostrava  
Rudolf Švihora, Jistebník 140, 742 82 Jistebník  
Vladimír Mihula, 1. května 223/29, Polanka nad Odrou, 725 25 Ostrava  
Josef Mazák, Mitrovická 283/22, Stará Bělá, 724 00 Ostrava  
Emílie Mazáková, Mitrovická 283/22, Stará Bělá, 724 00 Ostrava  
Anna Klečková, Výškovická 2560/82, Zábřeh, 700 30 Ostrava  
Mgr. Dagmar Pustková, Na Lukách 1247/3, Stará Bělá, 724 00 Ostrava  
Mgr. René Matlášek, Na Lukách 1025/12, Stará Bělá, 724 00 Ostrava  
Andrea Matlášková, Na Lukách 1025/12, Stará Bělá, 724 00 Ostrava  
Lukáš Kardaš, V Zálomu 2898/4, Zábřeh, 700 30 Ostrava



Josef Cihelka, Ječmínkova 889/70, Stará Bělá, 724 00 Ostrava  
Čeněk Pustka, Na Lukách 1247/3, Stará Bělá, 724 00 Ostrava

**b) osoby, jejichž vlastnické nebo jiné věcné právo k sousedním stavbám anebo sousedním pozemkům nebo stavbám na nich může být územním rozhodnutím přímo dotčeno**

Městský obvod Proskovice, Světlovska 82/2, 724 00 Ostrava  
Jana Molinová, Na Lukách 1258/10, Stará Bělá, 724 00 Ostrava  
Ing. Radovan Molin, Na Lukách 1258/10, Stará Bělá, 724 00 Ostrava  
Petr Slanina, Na Lukách 1194/8, Stará Bělá, 724 00 Ostrava  
Irena Slaninová, Na Lukách 1194/8, Stará Bělá, 724 00 Ostrava  
Josef Černohorský, Proskovická 335/222, Stará Bělá, 724 00 Ostrava  
Libuše Černohorská, Proskovická 335/222, Stará Bělá, 724 00 Ostrava  
Karel Folta, Proskovická 336/224, Stará Bělá, 724 00 Ostrava  
Jarmila Foltová, Proskovická 336/224, Stará Bělá, 724 00 Ostrava  
Ing. Zdeněk Dlouhý, Proskovická 337/226, Stará Bělá, 724 00 Ostrava  
Zdeněk Neuvirt, Proskovická 933/226A, Stará Bělá, 724 00 Ostrava  
Zdeňka Neuvirtová, Proskovická 933/226A, Stará Bělá, 724 00 Ostrava  
Hana Kreanová, Proskovická 1275/232, Stará Bělá, 724 00 Ostrava

Žadatel splnil informační povinnost vyplývající z ustanovení § 87 odst. 2 stavebního zákona. Zajistil, aby informace o jeho záměru a o tom, že podal žádost o územní rozhodnutí, včetně grafického vyjádření záměru, byla bezodkladně vyvěšena na vhodném veřejně přístupném místě u pozemků, na nichž se má záměr uskutečnit, a to do doby veřejného ústního jednání. Doklad o splnění informační povinnosti žadatele je součástí spisu.

Žádost byla doložena dokumentací vypracovanou oprávněnou osobou, doklady prokazujícími vlastnické nebo jiné právo provést stavbu a těmito stanovisky dotčených orgánů, správců inženýrských sítí a účastníků řízení:

- Hasičský záchranný sbor MSK, zn. HSOS-6747-2/2011 ze dne 17.6.2011
- Krajská hygienická stanice MSK, č.j. HOK/VO-12839/2.5/11 ze dne 8.6.2011
- Správa CHKO Poodří, č.j. 2491/PO/2011/AOPK ze dne 13.12.2011
- Krajský úřad MSK, odbor dopravy a silničního hosp., č.j. MSK 210350/2011 ze dne 15.12.2011
- Krajský úřad MSK, odbor dopravy a silničního hosp., č.j. MSK 102193/2011 ze dne 17.6.2011
- SMO, ÚMOB Polanka nad Odrou, zn. 03244/330.1/2011/Mik ze dne 9.12.2011
- SMO, ÚMOB Stará Bělá, zn. SBEL/2046/11/Ma ze dne 28.12.2011
- MMO, koordinované stanovisko KS 171/2012 ze dne 20.3.2012
- SMO, odbor dopravy, č.j. SMO/033539/11/OD/Svo ze dne 8.2.2011
- Policie ČR, dopravní inspektorát, č.j. KRPT-3235/ČJ-2012-070706-MS ze dne 4.1.2012
- Správa silnic MSK, zn. 2604/2010/VO/137 ze dne 30.11.2010
- Správa silnic MSK, zn. 2620/2011/VO/115 ze dne 13.12.2011
- Povodí Odry s.p., zn. 10153/916.5/9.27/2011-Fi ze dne 13.7.2011
- Povodí Odry s.p., zn. 18244/921/3/2011 ze dne 14.12.2011
- Povodí Odry s.p., zn. 8344/921/3.101/11-Hý ze dne 27.6.2011
- ČEZ Distribuce a.s., zn. 1030697406 ze dne 29.11.2010
- ČEZ Distribuce a.s., zn. 1035048004 ze dne 30.6.2011
- ČEZ Distribuce a.s., zn. 0100045855 ze dne 3.4.2012
- Ostravské vodárny a kanalizace a.s., zn. 6.3/2025/10564/10/Wei ze dne 8.12.2010
- Ostravské vodárny a kanalizace a.s., zn. 6.3/8025/5459/11/Pac ze dne 4.7.2011
- Sm. vodovody a kanalizace Ostrava a.s., zn. 9773/V007454/2012/BO ze dne 21.6.2012
- Sm. vodovody a kanalizace Ostrava a.s., zn. 9773/V005645/2012/BO ze dne 16.5.2012
- RWE Distribuční služby s.r.o., zn. 3246/10/155 ze dne 30.11.2010
- RWE Distribuční služby s.r.o., zn. 1816/11/155 ze dne 21.6.2011
- Telefónica 02 Czech Republic, č.j. 92629/11 ze dne 14.6.2011
- Ostravské komunikace a.s., zn. OKAS-5833/2010/TSÚ/Vor ze dne 10.12.2010

- Ostravské komunikace a.s., zn. OKAS-6710/2011/TSÚ/Vor ze dne 21.12.2011
- Dopravní podnik Ostrava a.s., zn. 20543/MD/10/Kr ze dne 13.12.2010
- Dopravní podnik Ostrava a.s., zn. 11558/PDC/11/Kr ze dne 30.6.2011
- Dalkia Česká republika a.s., zn. 24550/Lie/261110-6 ze dne 26.11.2010
- Obvodní báňský úřad v Ostravě, zn. SBS 21732/2011-630/Ing.Kt ze dne 13.7.2011
- DIAMO s.p., odštěpný závod Odra, zn. PN/O/33341/2011 ze dne 23.6.2011
- ČEZ ICT Services a.s., zn. P2A12000045477\_12/1023 ze dne 30.3.2012
- UPC Česká republika a.s., zn. Ka/673-2012 ze dne 6.4.2012
- UPC Česká republika a.s., zn. Ku 3662 ze dne 13.12.2010
- OVANET a.s., zn. 10-838 ze dne 2.12.2010
- OVANET a.s., zn. 12-408 ze dne 30.5.2012
- GTS Czech s.r.o., zn. 331201713 ze dne 22.3.2012
- Vodafone Czech Republic a.s., ze dne 9.12.2010
- T-Mobile Czech Republic a.s., ze dne 30.3.2012

V průběhu řízení byla k žádosti dále doložena smlouva o uzavření budoucí smlouvy o realizaci přeložky distribučního zařízení určeného k dodávce elektrické energie číslo: Z\_S14\_12\_8120033942 ze dne 5.4.2012.

Stavební úřad zajistil vzájemný soulad předložených závazných stanovisek dotčených orgánů vyžadovaných zvláštními předpisy, zabezpečil plnění požadavků vlastníků sítí technického vybavení a podmínky stanovisek zahrnul do podmínek tohoto rozhodnutí.

Z hledisek uvedených v § 90 stavebního zákona posoudil stavební úřad záměr žadatele takto:

#### **Umístovaná stavba je v souladu:**

- s vydanou územně plánovací dokumentací - dle Územního plánu města Ostravy, schváleného dne 05.10.1994 usnesením Zastupitelstva města Ostravy č. 778/M, ve znění schválených změn a provedených úprav, jsou stavbou dotčené pozemky součástí plochy určené územním plánem pro funkční využití „Bydlení individuální“, „Extenzivní louky“ a „Rozptýlená krajinná zeleň“. Trasa cyklistické stezky je navržena v úseku od hranice Staré Bělé s Polankou nad Odrou (pozemek parc. č. 461 v k.ú. Polanka nad Odrou) a následně po celé délce komunikace ulice Na Lukách shodně s návrhovou trasou veřejně prospěšné stavby dle územního plánu až po křižovatku s ulicí Proskovická. Před křižovatkou trasa vybočuje z návrhové trasy veřejně prospěšné stavby a je vedena podél zahrad rodinných domů. Trasa prochází plochou záplavového území a je zakončena na hranici s k.ú. Proskovice (pozemek parc. č. 389 v k.ú. Stará Bělá). Umístění této stavby je v souladu s Územním plánem města Ostravy.
  - s požadavky podle stavebního zákona a jeho prováděcích předpisů - žádost obsahuje veškeré náležitosti, které upravuje § 86 stavebního zákona, tj. základní údaje o požadovaném záměru, identifikační údaje pozemků a staveb, doklady prokazující vlastnické nebo jiné právo žadatele, posouzení záměru dotčenými orgány, stanoviska vlastníků veřejné dopravní a technické infrastruktury a dokumentaci záměru. Žádost je v souladu s § 3 vyhlášky č. 503/2006 Sb., o podrobnější úpravě územního řízení, veřejnoprávní smlouvy a územního opatření, žádost byla podána na potřebném formuláři, k žádosti byla doložena příloha uvedená v části B přílohy č. 3 této vyhlášky a dokumentace podle přílohy č. 4 k této vyhlášce ve dvou vyhotoveních. Dokumentace stavby je v souladu s přílohou č. 4 k této vyhlášce.
- Stavba je v souladu s vyhláškou č. 501/2006 Sb., o obecných požadavcích na využívání území, zejména s požadavky na umístování staveb dle § 23 a § 24 vyhlášky. Stavba je v souladu s vyhláškou č. 268/2009 Sb., o technických požadavcích na stavby a vyhláškou č. 398/2009 Sb., o obecných technických požadavcích zabezpečujících bezbariérové užívání staveb, vše ve znění pozdějších předpisů.
- s požadavky na dopravní a technickou infrastrukturu – stavba neklade nové požadavky na dopravní a technickou infrastrukturu. Jedná se o stavbu, která rozšiřuje dopravní a technickou infrastrukturu.



- s požadavky podle zvláštních právních předpisů a se stanovisky dotčených orgánů podle zvláštních právních předpisů - k umístění stavby byla vydána kladná stanoviska dotčených orgánů na příslušných úsecích chránící veřejné zájmy dle zvláštních právních předpisů.

Krajský úřad Moravskoslezského kraje, odbor dopravy a silničního hospodářství posoudil předloženou dokumentaci pro vydání územního rozhodnutí z hlediska zákona č. 13/1997 Sb., o pozemních komunikacích, a dne 17.6.2011 pod č. j. MSK 102193/2011 a 15.12.2011 pod č. j. MSK 210350/2011 vydal souhlasné stanovisko bez podmínek.

Hasičský záchranný sbor Moravskoslezského kraje posoudil předloženou dokumentaci pro vydání územního rozhodnutí a vydal dne 17.6.2011 pod zn. HSOS-6747-2/2011 souhlasné závazné stanovisko bez podmínek.

Krajská hygienická stanice Moravskoslezského kraje posoudila předloženou dokumentaci pro vydání územního rozhodnutí a vydala dne 08.06.2011 pod č. j. HOK/VO-12839/2.5/11 souhlasné závazné stanovisko bez podmínek.

Agentura přírody a krajiny ČR, Správa CHKO Poodří a Krajské středisko Ostrava posoudila předloženou dokumentaci pro vydání územního rozhodnutí a vydala dne 13.12.2011 pod č. j. 2491/PO/2011/AOPK souhlasné závazné stanovisko s podmínkou, která byla zapracována do podmínek tohoto rozhodnutí.

Magistrát města Ostravy, odbor ochrany životního prostředí, v rámci koordinovaného stanoviska KS 0171/2012 ze dne 20.03.2012, vydal:

- a) ve smyslu ust. § 79 odst. 4 písm. b) zákona č. 185/2001 Sb., kladné vyjádření s podmínkou, která se týká provádění stavby,
- b) ve smyslu ust. § 50 odst. 1 písm. a) zákona č. 86/2002 Sb., kladné vyjádření bez podmínek,
- c) ve smyslu ust. § 65 zákona č. 114/1992 Sb., kladné stanovisko bez podmínek,
- d) ve smyslu ust. § 12 odst. 2 zákona č. 114/1992 Sb., konstatuje, že vzhledem k charakteru stavby a lokalizaci nemůže dojít její realizací ke snížení nebo změně krajinného rázu,
- e) ve smyslu ust. § 14 odst. 2 zákona č. 289/1995 Sb., kladné závazné stanovisko k umístění stavby do 50 m od okraje lesa (bez podmínek),
- f) ve smyslu ust. § 104 odst. 9 zákona č. 254/2001 Sb., závazné stanovisko s podmínkami, které se týkají provádění stavby,
- g) ve smyslu ust. § 104 odst. 9 zákona č. 254/2001 Sb., závazné stanovisko, kterým v souladu s § 17 odst. 1 písm. a) a písm. c) zákona č. 254/2001 Sb. udělil souhlas pro stavbu s podmínkami, které se týkají provádění stavby,
- h) ve smyslu ust. § 21 odst. 2 zákona č. 334/1992 Sb., závazné stanovisko, jímž v souladu s ust. § 9 odst. 6 zákona č. 334/1992 Sb. udělil souhlas k odnětí zemědělské půdy ze zemědělského půdního fondu s podmínkami, které se týkají provádění stavby.

Magistrát města Ostravy, odbor dopravy, v rámci koordinovaného stanoviska KS 0171/2012 ze dne 20.03.2012, vydal kladné stanovisko s podmínkami, které se týkají provádění stavby.

Magistrát města Ostravy, útvar hlavního architekta – odd. památkové péče, v rámci koordinovaného stanoviska KS 0171/2012 ze dne 20.03.2012, vydal sdělení, že předmět žádosti není kulturní památkou, neleží v památkově chráněném území a tudíž se na něj nevztahují ustanovení zákona č. 20/1987 Sb., o státní památkové péči.

V průběhu řízení i veřejného ústního jednání nebyla uplatněna žádná závazná stanoviska dotčených orgánů, žádné námítky účastníků řízení, ani žádné připomínky veřejnosti.

Před vydáním rozhodnutí dal stavební úřad účastníkům řízení možnost vyjádřit se k podkladům rozhodnutí ve smyslu ustanovení § 36 odst. 3 správního řádu. Této možnosti, o níž byli účastníci vyrozuměni v opatření č. j. SMO/216261/12/Správ./Král ze dne 28.06.2012, žádný z účastníků nevyužil.



Podmínky vztahují se k provádění a užívání stavby, které může stavební úřad ve smyslu § 115 stavebního zákona zahrnout až do podmínek stavebního povolení, nebyly do podmínek územního rozhodnutí zahrnuty. Proto je nutné, aby dotčené orgány a účastníci řízení tyto své podmínky uplatnili ve stavebním řízení.

Do podmínek územního rozhodnutí nebyly zahrnuty podmínky, kde povinnost jejich plnění vyplývá přímo z platných právních předpisů a dále podmínky týkající se občanskoprávních vztahů účastníků řízení.

Stavební úřad rozhodl, jak je uvedeno ve výroku rozhodnutí, za použití ustanovení právních předpisů ve výroku uvedených.

#### **Poučení účastníků:**

Proti tomuto rozhodnutí se lze odvolat ke Krajskému úřadu Moravskoslezského kraje, odboru územního plánování, stavebního řádu a kultury a to do 15 dnů ode dne jeho doručení, podáním adresovaným Magistrátu města Ostravy, odboru stavebně správnímu. Za den doručení je považován patnáctý den po vyvěšení oznámení o možnosti převzít písemnost na úřední desce Magistrátu města Ostravy.

Odvolání musí mít náležitosti uvedené v § 37 odstavec 2 správního řádu a musí obsahovat údaje o tom, proti kterému výroku rozhodnutí směřuje, v jakém rozsahu ho napadá a v čem je spatřován rozpor s právními předpisy nebo nesprávnost výroku nebo řízení, jež mu předcházelo. Odvolání jen proti odůvodnění rozhodnutí je nepřipustné.

Odvolání se podává s potřebným počtem stejnopisů tak, aby jeden stejnopis zůstal správnímu orgánu a aby každý účastník dostal jeden stejnopis. Nepodá-li účastník potřebný počet stejnopisů, vyhotoví je správní orgán na náklady účastníka.

Rozhodnutí má podle § 93 odst. 1 stavebního zákona platnost 2 roky ode dne nabytí právní moci. Podmínky rozhodnutí o umístění stavby platí po dobu trvání stavby či zařízení, nedošlo-li z povahy věci k jejich konzumaci.

Územní rozhodnutí pozbývá platnosti, nebyla-li ve lhůtě platnosti podána úplná žádost o stavební povolení, ohlášení nebo jiné obdobné rozhodnutí podle tohoto zákona nebo zvláštních právních předpisů, nebylo-li započato s využitím území pro stanovený účel, nebo bylo-li stavební nebo jiné povolovací řízení zastaveno anebo byla-li podaná žádost zamítnuta po lhůtě platnosti územního rozhodnutí.

Územní rozhodnutí pozbývá platnosti též dnem, kdy stavební úřad obdržel sdělení žadatele, že upustil od záměru, ke kterému se rozhodnutí vztahuje. To neplatí, byla-li realizace záměru již zahájena.



Za správnost vyhotovení:  
Král Pavel, Ing.  
referent odboru stavebně správního



Ing. Jarmila Horáková, Ph.D., v.r.  
vedoucí odboru stavebně správního

#### **Poplatek:**

Správní poplatek podle zákona č. 634/2004 Sb., o správních poplatcích se nevyměřuje.

#### **Příloha:**

Výkresy 2.1 Celková situace stavby v měřítku 1:1000, 2.2 Celková situace stavby v měřítku 1:1000, které autorizovala Ing. Luisa Elblová, ČA 1103397, autorizovaný inženýr pro dopravní stavby, ověřené stavebním úřadem.

**Rozdělovník:**

**Účastníci řízení**

podle § 85 odst. 1 stavebního zákona

**a) žadatel**

Statutární město Ostrava, Prokešovo náměstí 1803/8, 729 30 Ostrava, prostřednictvím zástupce  
DHV CR, spol. s r.o., pobočka Ostrava, Prokešovo nám. 5, Moravská Ostrava, 702 00 Ostrava

**b) obec, na jejímž území má být požadovaný záměr uskutečněn**

SMO, městský obvod Polanka nad Odrou, 1. května 1, 725 25 Ostrava

SMO, městský obvod Stará Bělá, Junácká 127, 724 00 Ostrava

podle § 85 odst. 2 stavebního zákona (doručuje se veřejnou vyhláškou)

**a) vlastník pozemku nebo stavby, na kterých má být požadovaný záměr uskutečněn, není-li sám žadatelem, nebo ten, kdo má jiné věcné právo k tomuto pozemku nebo stavbě**

Správa silnic Moravskoslezského kraje, Úprkova 1, 702 23 Ostrava

Povodí Odry, s.p., Varenská 49, 701 26 Ostrava

ČEZ Distribuce, a. s., Teplická 874/8, Děčín IV, Podmokly, 405 02 Děčín

Ostravské komunikace, a.s., Novoveská 1266/25, Mariánské Hory, 709 00 Ostrava

RWE Distribuční služby, s. r. o., Plynárenská 499/1, 657 02 Brno

Telefónica Czech Republic, a.s., Za Brumlovkou 2/266, 140 22 Praha

Ostravské vodárny a kanalizace a.s., Nádražní 3114/28, Moravská Ostrava, 729 71 Ostrava

Sm. vodovody a kanalizace Ostrava a.s., 28. října 169, Mariánské Hory, 709 45 Ostrava

Zbyněk Klečka, Proskovická 223/218, Stará Bělá, 724 00 Ostrava

Ing. Vladimír Šindel, Proskovická 393/230, Stará Bělá, 724 00 Ostrava

Ing. Petr Klus, CSc., Proskovická 473/229, Stará Bělá, 724 00 Ostrava

Lukáš Onderka, Skřipov 216, 747 45 Skřipov u Opavy

Jana Honová, Skřipov 189, 747 45 Skřipov u Opavy

Marie Vavrová, Mitrovická 428/418, Nová Bělá, 724 00 Ostrava

Kateřina Zhýbalová, Proskovická 158/171, Stará Bělá, 724 00 Ostrava

Aleš Zhýbala, Proskovická 158/171, Stará Bělá, 724 00 Ostrava

Věra Foltová, Povětronní 93/70, Stará Bělá, 724 00 Ostrava

Eva Fuksová, Povětronní 93/70, Stará Bělá, 724 00 Ostrava

Jan Folta, Lechowiczova 2844/23, Moravská Ostrava, 702 00 Ostrava

Hana Černínová, Výškovická 556/150, Výškovice, 700 30 Ostrava

Marta Fulnečková, Proskovická 140, 739 24 Krmelín

Antonín Javorek, Mitrovická 278/386, Nová Bělá, 724 00 Ostrava

Karel Stuchlý, Antošovická 72/370, Antošovice, 711 00 Ostrava

Hildegarda Furejtová, Mitrovická 846/120, Stará Bělá, 724 00 Ostrava

Ing. Jan Stuchlý, Krestova 1284/10, Hrabůvka, 700 30 Ostrava

Josef Guráš, Bezručova 1750, 744 01 Frenštát pod Radhoštěm

Antonín Štěpán, Vlčovice 19, Kopřivnice, 742 21 Kopřivnice

Milan Semera, Fifejdy 584/3, Kateřinky, 747 05 Opava

Marie Bejochová, Mniší 151, Kopřivnice, 742 21 Kopřivnice

Jiří Guráš, Bezručova 1594, 744 01 Frenštát pod Radhoštěm

Milan Semera, Myslbekova 2282/1, Opava, Předměstí, 746 01

Jarmila Vaňková, Tichá 19, 742 74 Tichá

Josef Štěpán, Mohelno 355, 675 75 Mohelno

Václav Kokeš, Ječmínkova 256/36, Stará Bělá, 724 00 Ostrava

Tomáš Staněk, Na Popí 896/62, Stará Bělá, 724 00 Ostrava

Karel Staněk, Na Popí 896/62, Stará Bělá, 724 00 Ostrava

Karel Staněk, Na Popí 896/62, Stará Bělá, 724 00 Ostrava

Eva Staňková, Na Popí 896/62, Stará Bělá, 724 00 Ostrava

Danuše Střížíková, 1. máje 1085/43, 743 01 Bílovec

Ing. Petr Lyčka, Mlynářská 723/5A, Hrabová, 720 00 Ostrava  
Leoš Lyčka, 1. máje 185/17, 741 01 Nový Jičín  
Josef Novák, Horní 359, Stará Ves, 739 23 Stará Ves nad Ondřejnicí  
Zdeněk Zezulka, Na Popí 58/48, Stará Bělá, 724 00 Ostrava  
Jaroslava Zezulková, Na Popí 58/48, Stará Bělá, 724 00 Ostrava  
Jarmila Domčiková, Na Předělu 766/1, Stará Bělá, 724 00 Ostrava  
Milena Mrkvová, Na Předělu 813/3, Stará Bělá, 724 00 Ostrava  
Rudolf Švihora, Jistebník 140, 742 82 Jistebník  
Vladimír Mihula, 1. května 223/29, Polanka nad Odrou, 725 25 Ostrava  
Josef Mazák, Mitrovická 283/22, Stará Bělá, 724 00 Ostrava  
Emílie Mazáková, Mitrovická 283/22, Stará Bělá, 724 00 Ostrava  
Anna Klečková, Výškovická 2560/82, Zábřeh, 700 30 Ostrava  
Mgr. Dagmar Pustková, Na Lukách 1247/3, Stará Bělá, 724 00 Ostrava  
Mgr. René Matlášek, Na Lukách 1025/12, Stará Bělá, 724 00 Ostrava  
Andrea Matlášková, Na Lukách 1025/12, Stará Bělá, 724 00 Ostrava  
Lukáš Kardaš, V Zálomu 2898/4, Zábřeh, 700 30 Ostrava  
Josef Cihelka, Ječmínkova 889/70, Stará Bělá, 724 00 Ostrava  
Čeněk Pustka, Na Lukách 1247/3, Stará Bělá, 724 00 Ostrava

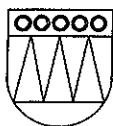
**b) osoby, jejichž vlastnické nebo jiné věcné právo k sousedním stavbám anebo sousedním pozemkům nebo stavbám na nich může být územním rozhodnutím přímo dotčeno**

Městský obvod Proskovice, Světlovská 82/2, 724 00 Ostrava  
Jana Molinová, Na Lukách 1258/10, Stará Bělá, 724 00 Ostrava  
Ing. Radovan Molin, Na Lukách 1258/10, Stará Bělá, 724 00 Ostrava  
Petr Slanina, Na Lukách 1194/8, Stará Bělá, 724 00 Ostrava  
Irena Slaninová, Na Lukách 1194/8, Stará Bělá, 724 00 Ostrava  
Josef Černoehorský, Proskovická 335/222, Stará Bělá, 724 00 Ostrava  
Libuše Černoehorská, Proskovická 335/222, Stará Bělá, 724 00 Ostrava  
Karel Folta, Proskovická 336/224, Stará Bělá, 724 00 Ostrava  
Jarmila Foltová, Proskovická 336/224, Stará Bělá, 724 00 Ostrava  
Ing. Zdeněk Dlouhý, Proskovická 337/226, Stará Bělá, 724 00 Ostrava  
Zdeněk Neuvirt, Proskovická 933/226A, Stará Bělá, 724 00 Ostrava  
Zdeňka Neuvirtová, Proskovická 933/226A, Stará Bělá, 724 00 Ostrava  
Hana Kreanová, Proskovická 1275/232, Stará Bělá, 724 00 Ostrava

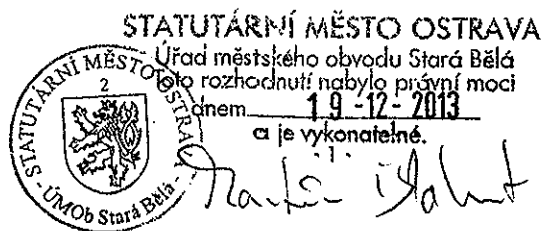
**Dotčený orgán:**

Krajský úřad MSK, odbor dopravy a silničního hosp., 28. října 2771/117, 702 18 Ostrava  
Agentura ochrany přírody a krajiny ČR, Správa CHKO Poodří a Krajské středisko Ostrava, 2. května 1, 742 13 Studénka  
SMO, ÚMOb Stará Bělá, silniční správní úřad, Junácká 127, 724 00 Ostrava  
SMO, ÚMOb Polanka nad Odrou, silniční správní úřad, 1. května 1, 725 25 Ostrava  
MMO, odbor dopravy, Prokešovo náměstí 1803/8, 729 30 Ostrava  
MMO, odbor ochrany ŽP, Prokešovo náměstí 1803/8, 729 30 Ostrava





**Statutární město Ostrava**  
**Úřad městského obvodu Stará Bělá**  
odbor stavebně správní



Vaše značka:

Ze dne: 27.05.2013  
Č.j.: SBEL/0871/13/B1  
Sp. Zn.: S-SBEL/0871/13

Dle rozdělovníku

Vyřizuje: Ing. Martin Blahut  
Telefon: 599424102  
Fax: 596769199  
E-mail: MBlahut@starabela.cz

Datum: 7. listopadu 2013  
Vypraveno: 20. listopadu 2013

## Rozhodnutí č. 30/2013

### Výroková část:

SMO ÚMOB Stará Bělá, odbor stavebně správní, jako stavební úřad příslušný dle ustanovení § 13 odst. 1 písm. e) zákona č. 183/2006 Sb., o územním plánování a stavebním řádu (stavební zákon) ve znění pozdějších předpisů (dále jen "stavební zákon"), ve stavebním řízení přezkoumal, podle § 103 až 115 stavebního zákona, žádost o stavební povolení ze dne 27.5.2013, kterou podalo **Statutární město Ostrava, IČ 00845451, Prokešovo náměstí č.p.1803/8, Moravská Ostrava, 702 00 Ostrava 2, v zastoupení HaskoningDHV Czech Republic, spol. s r.o., IČ 45797170, Sokolovská č.p.94/100, 186 00 Praha 86** (dále jen „stavebník“) a na základě provedeného řízení:

Vydává podle § 115 stavebního zákona a § 18b až 18c vyhlášky č. 503/2006 Sb., o podrobnější úpravě územního rozhodování, územního opatření a stavebního řádu, ve znění pozdějších předpisů

### stavební povolení

na stavbu: **Cyklistická trasa I, podél silnice Na Lukách (SO101B.2 a SO103) na pozemcích parc. č. 371/2, 372, 2864/8, 3816/1, 3853/1, 3853/15 v k.ú. Stará Bělá** (dále jen „stavba“).

### Stavba obsahuje:

Jedná se o dílčí stavební objekty stavby společné stezky pro chodce a cyklisty, stezky pro cyklisty, chodníku, odvodnění vozovky, prodloužení stávajících propustků, veřejné osvětlení, plot a podezdívka, palisádová zídka, oplocení, vegetační úpravy a další související úpravy. A to konkrétně:

**SO 101B.2 – Místní komunikace – Zdi – Stará Bělá** – železobetonové monolitické úhlové opěrné zdi rozdělené do 7 úseků.

Úsek 1 – 3 dilatační celky. Celková délka 25,685 m. Základ je šířky 1,1 m, tl. 0,4 m, dřík zdi má tl. 0,35 m a výšku 0,955 – 1,385 m. Na parc.č. 2864/8 a 3816/1.

Úsek 2 – 21 dilatačních celků. Celková délka 206,552 m. Základ je šířky 1,1 m, tl. 0,4 m, dřík zdi má tl. 0,35 m a výšku 1,083 – 1,476 m. Na parc.č. 3816/1.

Úsek 3 – 2 dilatační celky. Celková délka 17,342 m. Základ je šířky 1,1 m, tl. 0,4 m, dřík zdi má tl. 0,35 m a výšku 1,172 – 1,369 m. Na parc.č. 3816/1.

Úsek 4 – 6 dilatačních celků. Celková délka 59,517 m. Základ je šířky 1,1/1,35/2,15 m, tl. 0,4/0,5 m, dřík zdi má tl. 0,35/0,4 m a výšku 0,942 – 2,413 m. Na parc.č. 3816/1.

Úsek 5 – 9 dilatačních celků. Celková délka 97,739 m. Základ je šířky 1,6 m, tl. 0,4 m, dřík zdi má tl. 0,35 m a výšku 1,731 – 2,067 m. Na parc.č. 3853/1 a 3853/15.

Č.j.: SBEL/0871/13/BI

Úsek 6 – 5 dilatačních celků. Celková délka 51,340 m. Základ je šířky 1,35 m, tl. 0,4 m, dřík zdi má tl. 0,35 m a výšku 1,541 – 1,354 m. Na parc.č. 3816/1.

Úsek 7 – 3 dilatační celky. Celková délka 32,270 m. Základ je šířky 1,2 m, tl. 0,4 m, dřík zdi má tl. 0,45 m a výšku 0,744 – 1,044 m. Na parc.č. 371/2 a 372.

**SO 103 – Plot** – nový plot podél pozemku parc.č. 371/2 a 372. Délka cca 55 m včetně branky 2,0 x 1,75 m. Výška zděného plotu z betonových pohledových tvárníc bude 2 m. V rámci vybudování oplocení se provede demolice stávajícího oplocení, schodů a části chodníku na soukromém pozemku.

Vše v k.ú. Stará Bělá.

**Pro provedení stavby se stanovují tyto podmínky:**

- 1) Stavba bude provedena podle projektové dokumentace ověřené ve stavebním řízení, kterou vypracovala společnost HaskoningDHV Czech Republic, spol. s r.o., 11/2012-03/2013, zodpovědný projektant Ing. Luisa Elblová, ČKAIT 1103397; případné změny nesmí být provedeny bez předchozího povolení stavebního úřadu.
- 2) Stavba bude provedena na pozemcích parc. č. 371/2, 372, 2864/8, 3816/1, 3853/1, 3853/15 v k.ú. Stará Bělá.
- 3) Stavebník zajistí vytyčení prostorové polohy stavby oprávněným zeměměřičem.
- 4) O případné povolení kácení všech dřevin je nutno žádat příslušný správní orgán, jímž je na katastrálním území Stará Bělá Úřad městského obvodu Stará Bělá (příp. na katastrálním území Polanka nad Odrou Úřad městského obvodu Polanka nad odrou). Žádost o povolení kácení dřevin rostoucí mimo les podává vlastník pozemku nebo nájemce či jiný oprávněný uživatel se souhlasem vlastníka. Za ekologickou újmu vzniklou vykácením dřevin může být požadována náhradní výsadba.
- 5) S veškerými odpady, které budou vznikat stavební činností, musí být nakládáno v souladu s ustanoveními zákona č. 185/2001 Sb., o odpadech a o změně některých dalších zákonů, ve znění pozdějších předpisů (dále jen „zákon o odpadech“), včetně předpisů k jeho provedení.
- 6) V rámci oznámení užívání stavby nebo před vydáním kolaudačního souhlasu budou stavebnímu úřadu předloženy veškeré doklady prokazující, že s odpadem vznikajícím během stavby bylo nakládáno způsobem, který je v souladu s podmínkou 5.
- 7) Stavbou a jejím užíváním nesmí dojít ke znečištění podzemních ani povrchových vod a ke zhoršení odtokových poměrů na předmětné lokalitě.
- 8) Veškeré případné manipulace s vodám závadnými látkami po dobu stavby musí být prováděny tak, aby bylo zabráněno nežádoucímu úniku závadných látek do půdy nebo jejich nežádoucímu smísení se srážkovými vodami.
- 9) V průběhu stavby budou činěna taková opatření, která zamezí znečištění koryta vodního toku.
- 10) Prováděním prací nesmí dojít k porušení stability koryta vodního toku. Je zakázáno ukládat předměty, kterými by mohlo dojít k ohrožení plynulosti odtoku vod, zdraví nebo bezpečnosti na místech, z nichž by mohly být splaveny do vod.
- 11) Stavebník nese zodpovědnost za veškeré škody vzniklé na jeho majetku v důsledku případného zaplavení pozemku při povodňových průtocích.
- 12) Stavebník nese veškeré náklady, které mu vzniknou vlastními opatřeními k ochraně majetku před povodněmi.

- 13) Pro období realizace stavby bude zpracován plán opatření pro případ havárie (dále jen havarijní plán“) ve smyslu § 39 zákona č. 254/2001 Sb., o vodách a o změně některých zákonů, v platném znění (dále jen vodní zákon) a v souladu s vyhláškou č. 450/2005 Sb., který bude předložen zhotovitelem stavby odboru ochrany životního prostředí Magistrátu města Ostravy ke schválení. Stavební práce mohou být zahájeny až po nabytí právní moci rozhodnutí o schválení havarijního plánu.
- 14) Pro období realizace stavby bude zpracován povodňový plán dle § 71 vodního zákona, který bude předložen zhotovitelem stavby odboru ochrany životního prostředí Magistrátu města Ostravy ke schválení. Stavební práce mohou být zahájeny až po nabytí právní moci rozhodnutí o schválení havarijního plánu.
- 15) Stavba bude provedena v souladu s dokumentací, která byla předložena k žádosti o vydání závazného stanoviska MMO-OOŽP č.j. SMO/36831/13/ÚHA/GAV (v rámci KS0136/2013).Veškeré změny tohoto projektu mající vliv na vodní poměry v dané lokalitě musí být projednány a odsouhlaseny MMO-OOŽP.
- 16) Práce a zábory na silnici II/478 budou dopravně značeny tak, jak k žádosti zhotovitele stavebních prací stanoví odbor dopravy Magistrátu města Ostravy. K žádosti musí být doložen grafický návrh požadované přechodné úpravy silničního provozu odsouhlasený pracovní skupinou OŘD při OD-MMO (Ing. Venglář, OK a.s., tel: 595621333) – originál + 5 kopií.
- 17) Je nutné kvalitně vyřešit odvodnění cyklostezky v místech podél silnice II/478, tak aby nebyla silnice podmáčená a nezhoršil se již nepříliš dobrý stav odvádění dešťových vod od tělese silnice II/478.
- 18) Během výstavby musí být zachován vždy silniční provoz na silnici II/478 a místních komunikacích.
- 19) Práce a zábory na silnici II/478 v průběhu stavby budou možné jen na základě předchozího povolení, které je příslušný vydat OD-MMO.
- 20) Práce a zábory na místních komunikacích a chodnicích v průběhu stavby budou možné jen na základě předchozího povolení, které je příslušný vydat ÚMOB Stará Bělá – odbor silniční správní.
- 21) Nesmí dojít k ohrožení bezpečnosti chodců nebo jiných účastníků silničního provozu.
- 22) Během stavby nebudou na silnici II/478 stát ani zastavovat staveništní vozidla a mechanismy mimo rozsah povoleného záboru.
- 23) V průběhu stavby nesmí jejím vlivem dojít k poškození anebo znečištění silnice II/478 vč. Jejich součástí a příslušenství, vozidla stavby nebudou na tuto komunikaci najíždět ani z ní na stavbu sjíždět na jiných místech, než jsou existující a k tomu dostatečně uzpůsobené sjezdy a nájezdy.
- 24) Před zahájením stavby bude v dotčeném území provedeno přesné vytýčení zařízení ve správě Ostravských vodáren a kanalizací, a.s. (OVaK).
- 25) Zařízení ve správě OVaK budou respektována dle příslušných ČSN, zejména ČSN 73 6005 (prostorové uspořádání sítí) a zákona č. 274/2001 Sb., o vodovodech a kanalizacích pro veřejnou potřebu a o změně některých zákonů, ve znění pozdějších předpisů.
- 26) Demoličními, stavebními pracemi a umístěním kabelových vedení nebude ohrožena funkce vodovodu a kanalizace pro veřejnou potřebu a nebude zhoršen přístup k objektům na síti, poklopy vodovodních armatur včetně uzávěrů na přípojkách a kanalizační poklopy musí být přístupné i po celou dobu stavby. Při provádění zemních prací musí být ve vzdálenosti 1,5 m na každou stranu od trubního řadu zemní práce prováděny ručně.
- 27) Opěrná zed', palisádová zídka budou umístěny mimo ochranné pásmo zařízení v provozování OVaK.
- 28) Zahájení stavby bude OVaK oznámeno 14 dnů předem. Zástupci provozů OVaK budou přizváni ke kontrole v ochranném pásmu zařízení v provozování OVaK a k závěrečné kontrolní prohlídce.

- 29) Při realizaci uvedené stavby budou dodrženy podmínky pro provádění stavební činnosti v ochranném pásmu plynárenského zařízení uvedené ve vyjádření RWE Distribuční služby, s.r.o. (RWE) ze dne 8.2.2013 pod zn. 5000741562.
- 30) Souhlasem ke vstupu na silniční pozemek par.č. 3830/1, 3816/1, 3853/15, 3853/6, 3853/3, 3853/1 v k.ú. Stará Bělá a parc.č. 461 v k.ú. Polanka nad Odrou, bude vydání protokolu o předání staveniště, čemuž bude předcházet smlouva o užití silničního pozemku (tělesa) pro zvláštní užívání (po dobu provádění stavebních prací), která musí být uzavřena v termínu do zahájení stavebních prací. Z tohoto důvodu je nutné v dostatečném termínu před zahájením stavebních prací (minimálně 30 dní) požádat Správu silnic Moravskoslezského kraje (SSMSK) středisko Ostrava o uzavření nájemní smlouvy.
- 31) Investor stavby nebo zhotovitel předloží příslušnou žádost (dle bodu 30) včetně aktuální katastrální situace, ve které bude zakreslena záborová plocha, termín realizace a zodpovědná osoba za provedení stavby a dále doloží kopii platného rozhodnutí povolení stavby.
- 32) Stávající svislé dopravní značení musí být zachováno.
- 33) Stavbou nesmí dojít k zúžení průjezdního profilu ul. Na Lukách.
- 34) Stavbou nesmí dojít ke zhoršení odtokových poměrů silnice II/478. Pokud se prokáže zhoršení odtokových poměrů vlivem stavby cyklostezky, budou následné úpravy řešeny na náklady investora.
- 35) Výkopky nesmí být ukládány na vozovku silnice II. třídy, ale odváženy resp. ukládány mimo silniční pozemek. V zastavěném území k.ú. Stará Bělá budou výkopky průběžně odváženy.
- 36) Mechanismy stavby nesmí být odstavovány, ani materiál stavby nesmí být ukládán na silnici II. třídy.
- 37) Po dokončení prací bude stavba zaměřena a geometricky oddělena a dojde k majetkoprávnímu vypořádání (části pozemků pod a za cyklostezkou, chodníkem a travnatým pásem budou převedeny na SMO).
- 38) Po dobu výstavby bude v okolí udržován pořádek a po jejím ukončení budou stavbou dotčené pozemky uvedeny do původního stavu.
- 39) Při provádění stavby je nutno dodržovat předpisy týkající se bezpečnosti práce a ochrany zdraví při práci na staveništi, zejména zákon č. 309/2006 Sb., kterým se upravují další požadavky bezpečnosti a ochrany zdraví při práci v pracovněprávních vztazích a o zajištění bezpečnosti a ochrany zdraví při činnosti nebo poskytování služeb mimo pracovněprávní vztahy (zákon o zajištění dalších podmínek bezpečnosti a ochrany zdraví při práci); nařízení vlády č. 591/2006 Sb. o bližších minimálních požadavcích na bezpečnost a ochranu zdraví při práci na staveništích; nařízení vlády č. 362/2005 Sb. o bližších požadavcích na bezpečnost a ochranu zdraví při práci na pracovištích s nebezpečím pádu z výšky nebo do hloubky; nařízení vlády č. 101/2005 Sb. o podrobnějších požadavcích na pracoviště a pracovní prostředí; vyhláška č. 48/1982 Sb., kterou se stanoví základní požadavky k zajištění bezpečnosti práce a technických zařízení.
- 40) Při provádění stavby budou dodržena ustanovení vyhlášky č. 268/2009 Sb., o technických požadavcích na stavby, ve znění pozdějších předpisů, a na ně navazující ustanovení příslušných technických norem.
- 41) Stavba bude dokončena nejpozději do 2 let ode dne nabytí právní moci tohoto rozhodnutí.
- 42) Stavba bude viditelně označena štítkem o jejím povolení (tabulka „Stavba povolena“). Štítek musí být chráněn před povětrnostními vlivy, aby údaje na něm uvedené zůstaly čitelné. Štítek je třeba ponechat na místě do doby dokončení stavby.
- 43) Stavební deník nebo jednoduchý záznam o stavbě je povinen vést zhotovitel stavby.
- 44) Stavebník dále zajistí, aby na stavbě nebo na staveništi byla k dispozici ověřená dokumentace stavby a všechny doklady týkající se provádění stavby nebo její změny, popřípadě jejich kopie.

Č.j.: SBEL/0871/13/BI

- 45) Stavba bude prováděna dodavatelsky - dodavatel bude určen ve výběrovém řízení a oznámen stavebnímu úřadu.
- 46) Do projektové dokumentace pro provedení stavby bude zpracován požadavek pro nové místo na odpadové nádoby komunálního odpadu pro nemovitost na parc.č. 370/3 v k.ú. Stará Bělá. Stávající místo bude zrušeno v rámci stavby. A dále pak bude nutno dokumentaci pro provedení stavby doplnit o krátký úsek palisád, aby nedošlo k zasypání kanalizační šachtičky a vodoměrné šachty v blízkosti parc.č. 370/3 v k.ú. Stará Bělá.
- 47) Stavebník oznámí stavebnímu úřadu termín zahájení stavby a tyto fáze výstavby pro provedení kontrolní prohlídky stavby:
  - Vytýčení stavby
  - Betonáž opěrných zdí SO101B2 úsek 6 a 7.
  - Závěrečná kontrolní prohlídka.
- 48) Stavebníkovi se ukládá v souladu s § 156 stavebního zákona, aby pro stavbu byly použity jen takové výrobky, materiály a konstrukce, jejichž vlastnosti z hlediska způsobilosti stavby pro navržený účel zaručují, že stavba při správném provedení a běžné údržbě po dobu předpokládané existence splňuje požadavky na mechanickou odolnost a stabilitu, požární bezpečnost, hygienu, ochranu zdraví a životního prostředí, bezpečnost při udržování a užívání stavby a ochranu proti.
- 49) Stavbu lze užívat na základě vydání kolaudačního souhlasu dle § 122 stavebního zákona.
- 50) K žádosti o vydání kolaudačního souhlasu budou stavebnímu úřadu předloženy zejména následující doklady dle ustanovení § 121 odst. 1 stavebního zákona:
  - popis a zdůvodnění provedených odchylek skutečného provedení stavby od ověřené projektové dokumentace
  - dokumentaci skutečného provedení stavby, pokud při jejím provádění došlo k nepodstatným odchylkám oproti vydanému stavebnímu povolení, ohlášení stavebnímu úřadu nebo ověřené projektové dokumentaci
  - geometrický plán se zákřesem skutečného provedení stavby
  - zápisy o odevzdání a převzetí stavby (vlastníci dotčených nemovitostí, správci dotčené dopravní a technické infrastruktury atd.)
  - doklady prokazující shodu vlastností použitých výrobků s požadavky na stavby podle §156 stavebního zákona
  - plná moc v případě zastupování stavebníka
  - doklad o nakládání s odpady v průběhu stavby
  - závazná stanoviska dotčených orgánů k užívání stavby

Označení účastníků řízení podle § 109 stavebního zákona a § 27 zákona č. 500/2004 Sb., správní řád, ve znění pozdějších předpisů (dále jen "správní řád"):

- Statutární město Ostrava, IČ 00845451, Prokešovo náměstí č.p.1803/8, Moravská Ostrava, 702 00 Ostrava 2, v zastoupení DHV CR, spol. s r.o., IČ 45797170, Sokolovská č.p.94/100, 186 00 Praha 86



Č.j.: SBEL/0871/13/BI

### Odůvodnění:

Dne 27.5.2013 obdržel stavební úřad žádost o vydání stavebního povolení na stavbu: Cyklistická trasa I, podél silnice Na Lukách (SO101B.2 a SO103) na pozemcích parc. č. 371/2, 372, 2864/8, 3816/1, 3853/1, 3853/15 v k.ú. Stará Bělá, kterou podalo Statutární město Ostrava, IČ 00845451, Prokešovo náměstí č.p.1803/8, Moravská Ostrava, 702 00 Ostrava 2, v zastoupení HaskoningDHV Czech Republic, spol. s r.o., IČ 45797170, Sokolovská č.p.94/100, 186 00 Praha 86. Uvedeným dnem bylo zahájeno stavební řízení.

Územní rozhodnutí č. 170/2012 bylo pro stavbu vydáno dne 17.8.2012 pod č.j. SMO/269035/12/Správ./Král Magistrátem města Ostravy odborem stavebně správním s nabytím právní moci 25.9.2012.

Stavební úřad opatřením ze dne 14.8.2013 pod č.j. SBEL/1336/13/BI oznámil zahájení stavebního řízení všem známým účastníkům řízení a dotčeným orgánům jednotlivě.

Jelikož mu byly dobře známy poměry staveniště a žádost o stavební povolení poskytovala dostatečné podklady pro posouzení stavby, stavební úřad upustil od ústního jednání a stanovil pro účastníky řízení a dotčené orgány lhůtu pro vyjádření do 3.9.2013.

V provedeném stavebním řízení stavební úřad přezkoumal předloženou žádost o stavební povolení z hledisek uvedených v § 110 stavebního zákona, projednal ji s účastníky řízení a s dotčenými orgány a zjistil, že uskutečněním stavby nejsou ohroženy veřejné zájmy ani nepřiměřeně omezena nebo ohrožena práva a oprávněné zájmy účastníků stavebního řízení.

Stavební úřad dal v souladu s ustanovením § 36 odst. 3 správního řádu účastníkům řízení možnost, aby se před vydáním rozhodnutí vyjádřili k jeho podkladům a stanovil k tomu přiměřenou lhůtu od 04.09.2013 do 06.09.2013 a zároveň upozornil, že v řízeních, ve kterých je uplatňována zásada koncentrace řízení, podle které účastníci řízení mohou uplatnit své připomínky nebo námítky pouze v předem stanovené lhůtě, ustanovení § 36 odst. 3 správního řádu neslouží k tomu, aby se účastníci řízení mohli opětovně vyjádřit k projednávané věci a uplatnit k předmětu řízení nové námítky či připomínky.

Žádost byla doložena dokumentací vypracovanou oprávněnou osobou (HaskoningDHV Czech Republic, s.r.o.; zodpovědný projektant Ing. Luisa Elblová, ČKAIT 1103397, 11/2012-03/2013), doklady prokazující vlastnické nebo jiné právo provést stavbu a těmito stanovisky dotčených orgánů, správců inženýrských sítí a účastníků řízení:

- Magistrát města Ostravy, koordinované stanovisko KS 0136/2013 ze dne 5.3.2013 obsahující stanovisko odboru ochrany životního prostředí ze dne 4.3.2013, odboru dopravy ze dne 13.2.2013, útvaru hlavního architekta ze dne 8.2.2013 a 22.2.2013.
- SMO MOB Stará Bělá ze dne 1.3.2013 pod č.j. SBEL/0179/13/Ma.
- SMO ŪMOB Polanka nad Odrou, správní odbor ze dne 6.2.2013 pod zn. 00278/2013/Mik.
- Správa silnic Moravskoslezského kraje, středisko Ostrava ze dne 4.3.2013 pod zn. SSMSK/2013/06647.
- Povodí Odry státní podnik ze dne 19.2.2013 pod zn. 01586/921/3.101/13-Hý a ze dne 18.7.2013 pod zn. 10366/122/1.3.201/2013;VHP 662/13.
- Agentura ochrany přírody a krajiny České republiky ze dne 6.2.2013 pod č.j. 0162/PO/2013/AOPK.
- Severomoravské vodovody a kanalizace Ostrava a.s., ze dne 8.4.2013 pod zn. 9773/V003097/2013/BO.
- Ostravské vodárny a kanalizace, a.s. ze dne 27.2.2013 pod zn. 6.3/8025/1027/13/Pac.
- RWE Distribuční služby, s.r.o. ze dne 8.2.2013 pod zn. 5000741562.
- ČEZ Distribuce, a.s. ze dne 11.2.2013 pod zn. 1051287922.

- OVANET, a.s. ze dne 8.2.2013 pod zn. 13-039.

V rámci řízení byly uplatněny stavebnímu úřadu následující námitky a připomínky (*psáno kurzívou*) účastníků řízení:

**1) Mgr. Dagmar Půstková**, Na Lukách 1247/3, Ostrava – Stará Bělá, 724 00 (vlastník parc.č. 375/1 - sousední pozemek stavby). Připomínky byly iniciovány telefonicky a projednány na místě stavby za přítomnosti projektanta Ing. Martina Krejčího 2.9.2013. Následně námitky byly písemně doručeny 4.9.2013.

*a) opěrná zeď povede od křižovatky (přechodu pro chodce). A nad opěrnou zdí bychom rádi měli min. 1,3 m vysoké odhlučňovací stěny podél celé příkopy. Určitě by to bylo bezpečnější i pro malé cyklisty, kdyby tam byla výplň a ne za vjezdem jen zábradlí, kde mohou spadnout do příkopy 1,5 m hluboké od úrovně vozovky.*

Připomínka byla zamítnuta – požadavek na odhlučňovací stěny není v projektu řešen, je zde navrženo klasické mostní zábradlí, které bezpečně zabrání pádu. Provoz cyklistů nevyvolává hlukové zatížení, které by bylo srovnatelné s hlukovým zatížením z vozovky, které je zde dominantní a proti kterému dnes není provedena žádná úprava.

*b) odvodňovací kanál (žlab) podél celé příkopy pod opěrnou zdí i s napojením na kanalizaci na konci parcely č. 375/1, aby voda netekla nám do zahrady. Doporučovali bychom odličky přibližně 1 m do celé příkopy, aby neprorůstala tráva a plevel. A na konci příkopy kanál přímo do kanalizace. Vjezd aby byl zachován (při napojení cyklostezky na vjezd plynule vyspádování).*

Připomínka byla zamítnuta – výstavbou cyklistické stezky nedojde ke zhoršení stávajících poměrů, naopak voda, která dnes stéká ze svahu, bude z poloviny vzdálenosti po výstavbě stezky stékat do vozovky, po které bude vedena až na louku za pozemkem parc.č. 375/1 v k.ú. Stará Bělá. Projekt proto neřešil stávající stav, který nemění.

*c) v případě porušení plotu, vjezdu, gabionu, brány, či branky dát vše do původního stavu.*

Zhotovitel stavby je povinný navrátit vše do původního stavu.

*d) při bagrování zeminy dávat vše na cestu a ne do příkopy či k plotu.*

Umístění vytěžené zeminy na cestu není možné z důvodu bezpečnosti silničního provozu, bude probíhat průběžně. V zastavěném území k.ú. Stará Bělá budou výkopy průběžně odváženy.

*e) bylo by vhodné také umístit na začátku a na konci (u přechodu pro chodce) odpadkové koše.*

Tento požadavek nebyl ze strany správce, tedy MOb Stará Bělá uplatněn. Nebyl tedy v projektu řešen. Tato problematika bude řešena až po dokončení stavby v rámci samosprávy MOb Stará Bělá.

*f) dále jsou po trase v příkopu dva el. sloupy, přičemž jeden je „roznožka“ a zasahuje do cyklostezky a je nutné ho přemístit.*

Přemístění sloupu je v projektu kompletní stavby cyklostezky řešeno.

**2) Mgr. Petr Slanina a Irena Slaninová**, Na Lukách 1194/8, Ostrava – Stará Bělá, 724 00 (vlastníci parc.č. 370/3 - sousední pozemek stavby cyklostezky). Mgr. Petr Slanina a Irena Slaninová byli zařazeni mezi účastníky řízení jako vlastníci sousední nemovitosti. Připomínky byly písemně doručeny 3.9.2013.

*a) Z důvodu absence opěrné zdi požadujeme zpevnění svahu mezi cyklostezkou a pozemkem parc.č. 370/3, jehož jsme vlastníky, po celé délce minimálně pomocí betonových zatravnovacích dlaždic. Nezpevněný svah, jen sypaná hlína, bude příkrý a mohl by ujíždět do našeho plotu, který není stavěný na případnou zátěž zeminou. Také se zde nachází šachta pro vodoměr a otvor kanalizace, které by byly případným ujžděním svahu zasypány.*

Č.j.: SBEL/0871/13/BI

Připomínka byla zamítnuta – vzdálenost od hrany obruby k ose plotu dle provedeného zaměření se pohybuje od cca 0,72 m do 1,05 m. Výškový rozdíl mezi hranou plotu a předpokládanou výškou stezky se pohybuje od cca 0,30 m do cca 0,55 m. Sklon svahu tedy bude přibližně 1:2, což je běžný sklon v souladu s normami ČSN 73 6110, odkazující na ČSN 73 6101 s odkazem na ČSN 73 6133, která u nemotoristických komunikací dle ČSN 73 6109 předepisuje svah se sklonem 1:1,5 – 1:2. Násyp bude proveden vhodným materiálem a nedojde tedy k jeho ujždění ani k zatížení plotu.

Projekt bude nutno doplnit o krátký úsek palisád tak, aby nedošlo k přesypání kanalizační šachty. Toto bude doprojektováno v dalším stupni dokumentace – dokumentace pro provedení stavby.

*b) Požadujeme, aby sklon vjezdu k pozemku parc.č. 370/3 zůstal v původní podobě, nebo jen s minimálními úpravami, neboť již teď při plně naloženém automobilu drhnou zástěrky o vozovku.*

Za stávajícího stavu voda z celé plochy sjezdu stéká k vratům vlastníka parc.č. 370/3 v k.ú. stará Bělá. Na přání vlastníka této parcely může sklon sjezdu zůstat stávající s tím, že pouze v souladu s platnými předpisy dojde k vyvýšení obruby o 5 cm nad niveletu vozovky, aby bylo zabráněno stékání vody z vozovky při přívalových deštích nebo tání sněhu.

*c) Požadujeme, aby bylo realizováno nové místo stání pro odpadovou nádobu na komunální odpad. Současné místo se nachází v trase plánované cyklistické stezky.*

Tento požadavek bude doprojektován v dalším stupni projektové dokumentace – dokumentace pro provedení stavby.

Podmínky dotčených orgánů, správců dopravní a technické infrastruktury a kladně posouzené připomínky účastníků řízení stavební úřad zanesl do podmínek rozhodnutí.

#### **Účastníci řízení dle §109 a)-d) a g), stavebního zákona:**

Statutární město Ostrava v zastoupení HaskoningDHV Czech Republic, spol. s r.o., SMO MO Stará Bělá, Danuše Střížiková, Ing. Petr Lyčka, Ing. Leoš Lyčka, Zbyněk Klečka

#### **Správci:**

ČEZ Distribuce, a.s., Správa silnic Moravskoslezského kraje, Agentura ochrany přírody a krajiny České republiky, Ostravské vodárny a kanalizace a.s., OVANET a.s.

#### **Dotčené orgány:**

Magistrát města Ostrava Útvar hlavního architekta, Magistrát města Ostravy Odbor dopravy, Magistrát města Ostravy Odbor ochrany životního prostředí.

#### **Účastníci řízení dle §109 e) a f), stavebního zákona - vlastníci sousedního pozemku a osoby mající k sousedním pozemkům práva odpovídající věcnému břemenu:**

Zdeněk Zezulka, Jaroslava Zezulková, Ing. Marek Tichý, Lukáš Tichý, Rudolf Švihora, Miluše Borovcová, Mgr. Dagmar Pustková, Bohuslava Kašingová, Mgr. Petr Slanina, Irena Slaninová.

Č.j.: SBEL/0871/13/BI

### **Poučení:**

Proti tomuto rozhodnutí se lze odvolat k Magistrátu města Ostravy, odboru stavebně správnímu, a to do 15 dnů ode dne jeho doručení podáním u zdejšího správního orgánu. Včas podané a přípustné odvolání má odkladný účinek.

Odvoláním lze napadnout výrokovou část rozhodnutí, jednotlivý výrok nebo jeho vedlejší ustanovení. Odvolání jen proti odůvodnění rozhodnutí je nepřipustné.

Odvolání musí mít náležitosti uvedené v § 37 odst. 2 správního řádu a musí obsahovat údaje o tom, proti kterému rozhodnutí směřuje, v jakém rozsahu ho napadá a v čem je spatřován rozpor s právními předpisy nebo nesprávnost rozhodnutí nebo řízení, jež mu předcházelo. Není-li v odvolání uvedeno, v jakém rozsahu odvolatel rozhodnutí napadá, platí, že se domáhá zrušení celého rozhodnutí. Odvolání se podává s potřebným počtem stejnopisů tak, aby jeden stejnopis zůstal správnímu orgánu a aby každý účastník dostal jeden stejnopis. Nepodá-li účastník potřebný počet stejnopisů, vyhotoví je správní orgán na náklady účastníka.

K novým skutečnostem a k návrhům na provedení nových důkazů, uvedeným v odvolání nebo v průběhu odvolacího řízení, se přihlédne jen tehdy, jde-li o takové skutečnosti nebo důkazy, které účastník nemohl uplatnit dříve. Namítá-li účastník, že mu nebylo umožněno učinit v řízení v prvním stupni určitý úkon, musí být tento úkon učiněn spolu s odvoláním.

Stavební úřad po dni nabytí právní moci stavebního povolení předá stavebníkovi jedno vyhotovení ověřené projektové dokumentace a štítek obsahující identifikační údaje o povolené stavbě. Stavebník je povinen štítek před zahájením stavby umístit na viditelném místě u vstupu na staveniště a ponechat jej tam až do dokončení stavby.

Stavba nesmí být zahájena, dokud stavební povolení nenabude právní moci.

Stavební povolení pozbývá platnosti, jestliže stavba nebyla zahájena do 2 let ode dne, kdy nabylo právní moci. Dobu platnosti stavebního povolení může stavební úřad prodloužit na odůvodněnou žádost stavebníka podanou před jejím uplynutím. Podáním žádosti se staví běh lhůty platnosti stavebního povolení. Stavební povolení pozbývá platnosti též dnem, kdy stavební úřad obdrží oznámení stavebníka o tom, že od provedení svého záměru upouští; to neplatí, jestliže stavba již byla zahájena.

Bc. Martin Novák v.r.

pověřený vedením odboru stavebně správního



Za správnost vyhotovení:

Ing. Martin Blahut

odbor stavebně správní



Poplatek:

Správní poplatek podle zákona č. 634/2004 Sb., o správních poplatcích, ve znění pozdějších předpisů se nevyměřuje.

Příloha: - ověřená projektová dokumentace (pro žadatele po nabytí právní moci)

Č.j.: SBEL/0871/13/BI

**Rozdělovník:**

Účastníci řízení dle §109 a)-d) a g), stavebního zákona:

1. Statutární město Ostrava, IČ 00845451, Prokešovo náměstí č.p.1803/8, Moravská Ostrava, 729 30 Ostrava v zastoupení HaskoningDHV Czech Republic, spol. s r.o., Sokolovská č.p.94/100, 186 00 Praha 86, DS: PO, 8sxyvci
2. SMO MO Stará Bělá, Junácká č.p.343/127, Stará Bělá, 724 00 Ostrava 24
3. Danuše Strážníková, 1. máje č.p.1085/43, 743 01 Bílovec 1
4. Ing. Petr Lyčka, Mlýnářská č.p.723/5a, Hrabová, 720 00 Ostrava 20
5. Ing. Leoš Lyčka, 1. Máje č.p.185/17, 743 01 Bílovec 1
6. Zbyněk Klečka, Proskovická č.p.223/218, Stará Bělá, 724 00 Ostrava 24

Správci (DS):

7. ČEZ Distribuce, a.s., Teplická č.p.874/8, Děčín 4, Podmokly, 405 02 Děčín 2, DS: PO, v95uqfy  
(zn. 1051287922 ze dne 11.2.2013)
8. Správa silnic Moravskoslezského kraje, příspěvková organizace, Úprkova č.p.1/25, Přívoz, 702 00 Ostrava 2, DS: PO, jyt8nr  
(zn. SSMSK/2013/06647 ze dne 4.3.2013)
9. Agentura ochrany přírody a krajiny České republiky, Kaplanova č.p.1931/1, Chodov, 148 00 Praha 414, DS: OVM, dkkdkdj  
(č.j. 0162/PO/2013/AOPK ze dne 6.2.2013)
10. Ostravské vodárny a kanalizace a.s., Nádražní č.p.3114/28, Moravská Ostrava, 729 71 Ostrava, DS: PO, n8ccgg9  
(zn. 6.3/8025/1027/13/Pac ze dne 27.2.2013)
11. OVANET a.s., Hájkova č.p.1100/13, 702 00 Ostrava 2, DS: PO, pambdrf  
(zn. 13-039 ze dne 8.2.2013)

Dotčené orgány (DS):

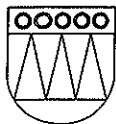
12. Magistrát města Ostrava Útvar hlavního architekta, Prokešovo náměstí č.p.1803/8, 729 30 Ostrava 2, DS: OVM, 5zubv7w  
(KS 0136/2013 ze dne 5.3.2013, č.j. SMO/36831/13/ÚHA/GAV)
13. Magistrát města Ostravy Odbor dopravy, Prokešovo náměstí 8, 729 30 Ostrava, DS: OVM, 5zubv7w  
(KS 0136/2013 ze dne 13.2.2013)
14. Magistrát města Ostravy Odbor ochrany životního prostředí, Prokešovo náměstí 8, 729 30 Ostrava, DS: OVM, 5zubv7w  
(KS 0136/2013 ze dne 4.3.2013)

Účastníci řízení dle §109 e) a f), stavebního zákona, vlastníci sousedního pozemku a osoby mající k sousedním pozemkům práva odpovídající věcnému břemenu:

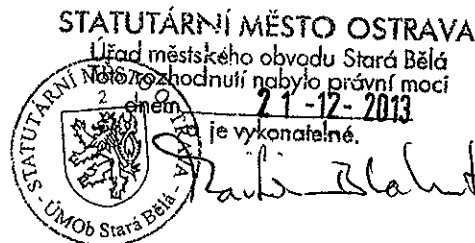
15. Zdeněk Zezulka, Na Popí č.p.58/48, Stará Bělá, 724 00 Ostrava 24
16. Jaroslava Zezulková, Na Popí č.p.58/48, Stará Bělá, 724 00 Ostrava 24

Č.j.: SBEL/0871/13/BI

17. Ing. Marek Tichý, Záhumenní č.p.214/152, Poruba, 708 00 Ostrava 8
18. Lukáš Tichý, Na Kútách č.p.504/0, 739 31 Řepiště
19. Rudolf Švihora, Jistebník č.p.140, 742 82 Jistebník
20. Miluše Borovcová, Na Pastvinách č.p.159/1, Proskovice, 724 00 Ostrava 24
21. Mgr. Dagmar Pustková, Na Lukách č.p.1247/3, Stará Bělá, 724 00 Ostrava 24
22. Bohuslava Kašingová, Na Hájku č.p.127, Smolkov, 747 92 Háj ve Slezsku
23. Mgr. Petr Slanina, Na Lukách č.p.987/8, Stará Bělá, 724 00 Ostrava 24
24. Irena Slaninová, Na Lukách č.p.987/8, Stará Bělá, 724 00 Ostrava 24



**Statutární město Ostrava**  
**Úřad městského obvodu Stará Bělá**  
odbor stavebně správní



Vaše značka:

Ze dne: 28.05.2013  
Č.j.: SBEL/0872/13/BI  
Sp. Zn.: S-SBEL/0872/13

Dle rozdělovníku

Vyřizuje: Ing. Martin Blahut  
Telefon: 599424102  
Fax: 596769199  
E-mail: MBlahut@starabela.cz

Datum: 7. listopadu 2013  
Vypraveno: 18. listopadu 2013

## Rozhodnutí č. 28/2013

### Výroková část:

SMO ÚMOB Stará Bělá, odbor stavebně správní, jako speciální stavební úřad pověřený dle Usnesení Magistrátu města Ostravy ze dne 22.4.2013 pod č.j. S-SMO/145268/13/OD/Bře a příslušný dle ustanovení § 40 odst. 1 zákona č. 13/1997 Sb., o pozemních komunikacích, ve znění pozdějších předpisů (dále jen "zákon o pozemních komunikacích") a speciální stavební úřad příslušný podle § 16 odst. 1 a § 40 odst. 4 písm. a) zákona o pozemních komunikacích vyhlášky č. 501/2006 Sb., o obecných požadavcích na využívání území, ve znění pozdějších předpisů a § 15 odst. 1 zákona č. 183/2006 Sb., o územním plánování a stavebním řádu (stavební zákon), ve znění pozdějších předpisů (dále jen "stavební zákon"), ve stavebním řízení přezkoumal, podle § 103 až 115 stavebního zákona, žádost o stavební povolení ze dne 27.5.2013, kterou podalo **Statutární město Ostrava, IČ 00845451, Prokešovo náměstí č.p.1803/8, 702 00 Ostrava 2, zast. HaskoningDHV Czech Republic, spol. s r.o., IČ 45797170, Sokolovská č.p.94/100, 186 00 Praha 86** (dále jen „stavebník“) a na základě provedeného řízení:

Vydává podle § 115 stavebního zákona a § 18b až 18c vyhlášky č. 503/2006 Sb., o podrobnější úpravě územního rozhodování, územního opatření a stavebního řádu, ve znění pozdějších předpisů

### stavební povolení

na stavbu: „**Cyklistická trasa I, podél silnice Na Lukách**“ na pozemcích parc. č. 461, 3174/1 v katastrálním území Polanka nad Odrou, 371/2, 371/3, 389, 2809/1, 2809/2, 2809/3, 2811, 2812, 2813, 2832, 2836, 2837, 2840, 2842, 2860, 2861, 2862, 2863, 2864/8, 2864/18, 2864/19, 2866, 2867, 3816/1, 3816/2, 3816/3, 3849/7, 3849/8, 3853/1, 3853/3, 3853/6, 3853/15 v katastrálním území Stará Bělá (dále jen „stavba“).

### Stavba obsahuje:

Jedná se o stavbu společné stezky pro chodce a cyklisty, stezky pro cyklisty, chodníku, odvodnění vozovky, prodloužení stávajících propustků, veřejné osvětlení, plot a podezdívka, palisádová zídka, oplocení, vegetační úpravy a další související úpravy.

Šířkové uspořádání komunikace pro cyklisty je 2,5 m (podél komunikace 2,75 m), napojení cyklotrasy „L“ od Proskovic v šířce 2,0 m, chodník u napojení na most přes Odru je navržen v šířce 1,5 m a v místě podél komunikace ve Staré Bělé je společná stezka pro chodce a cyklisty navržena v šířce 2,0 m. Nová komunikace bude mít povrch z živice. Pouze v místě souběhu se sdělovacími kabely Telefónica CR, a na opačné straně komunikace, dále chodník pro chodce u mostu přes Odru a část křížení vodovodu SMVaK bude z dlažby.

Výškové uspořádání je podmíněno nutností napojení na stávající terén. Úroveň terénu bude proto

Č.j.: SBEL/0872/13/BI

v maximální možné míře zachována. Návrhová rychlost komunikace pro cyklisty se předpokládá 20km/hod. Nově zřízené plochy komunikace budou odvodněny pomocí příčného a podélného sklonu do terénu nebo budou odvodněny pomocí nových vpustí a odvodněny do stávající zeleně. Silniční provoz bude organizován dopravním značením dle běžných zvyklostí.

Stavba je dělena na tyto stavební objekty:

**SO 101A – Místní komunikace – Polanka nad Odrou** – chodník a zábradlí včetně vegetačních úprav týkajících se tohoto objektu v k.ú. Polanka nad Odrou. Šířka chodníku činí 1,5 m, délka úpravy činí 32 m.

**SO 101B.1 – Místní komunikace – Stará Bělá** – společná stezka pro chodce a cyklisty, samostatná stezka pro cyklisty, chodník pro chodce, zábrany proti pojezdu automobilů, nové oplocení, ohumusování, zatravnění, úprava dopravního značení a obnovení stávající silniční kanalizace podél pozemku parc.č. 371/2 a 372, vše v k.ú. Stará Bělá.

**SO 101B.2 – Místní komunikace – Zdi – Stará Bělá** – železobetonové monolitické úhlové opěrné zdi rozdělené do 5 úseků. Tento stavební objekt není součástí tohoto stavebního řízení vedeného speciálním stavebním úřadem.

**SO 102 – Odvodnění** – nové odvodnění komunikace Na Lukách pomocí 12 ks vpustí související se stavbou.

**SO 103 – Plot** – nový plot podél pozemku parc.č. 371/2 a 372 v k.ú. Stará Bělá. Tento stavební objekt není součástí tohoto stavebního řízení vedeného speciálním stavebním úřadem.

**SO 201 – Úprava propustků** – prodloužení stávajících propustků pod komunikací Na Lukách pro potřeby nově zbudované cyklostezky. Nově navržené konstrukce (monolitické rámy) jsou o světlných rozměrech 3,0 m šířka a 1,0 m výška. Délka rámu 1. části činí 2,586 m a 2. části 2,763 m.

**SO 401 – Veřejné osvětlení** – osvětlení části cyklostezky a přeložka VO v rámci stavby.

**SO 402 – Přeložka vedení** – přeložka části volného vedení místního rozhlasu v rámci stavby.

**SO 801 – Vegetační úpravy** – kácení stávající vzrostlé zeleně v počtu 13 ks, ořez větví zasahujících do průjezdného průřezu společné stezky pro chodce a cyklisty a mýcení asi 50 m<sup>2</sup> křoví. Za skácené stromy bude navržena náhradní výsadba.

**Pro provedení stavby se stanovují tyto podmínky:**

- 1) Stavba bude provedena podle projektové dokumentace ověřené ve stavebním řízení, kterou vypracovala společnost HaskoningDHV Czech Republic, spol. s r.o., 11/2012-03/2013, zodpovědný projektant Ing. Luisa Elblová, ČKAIT 1103397; případné změny nesmí být provedeny bez předchozího povolení stavebního úřadu.
- 2) Stavba bude provedena na pozemcích pozemková parcela číslo 461, 3174/1 v katastrálním území Polanka nad Odrou, 371/2, 371/3, 389, 2809/1, 2809/2, 2809/3, 2811, 2812, 2813, 2832, 2836, 2837, 2840, 2842, 2860, 2861, 2862, 2863, 2864/8, 2864/18, 2864/19, 2866, 2867, 3816/1, 3816/2, 3816/3, 3849/7, 3849/8, 3853/1, 3853/3, 3853/6, 3853/15 v katastrálním území Stará Bělá.
- 3) Stavebník zajistí vytyčení prostorové polohy stavby oprávněným zeměměřičem.
- 4) O případné povolení kácení všech dřevin je nutno žádat příslušný správní orgán, jímž je na katastrálním území Stará Bělá Úřad městského obvodu Stará Bělá (příp. na katastrálním území Polanka nad Odrou Úřad městského obvodu Polanka nad Odrou). Žádost o povolení kácení dřevin



rostoucí mimo les podává vlastník pozemku nebo nájemce či jiný oprávněný uživatel se souhlasem vlastníka. Za ekologickou újmu vzniklou vykáčením dřevin může být požadována náhradní výsadba.

- 5) S veškerými odpady, které budou vznikat stavební činností, musí být nakládáno v souladu s ustanoveními zákona č. 185/2001 Sb., o odpadech a o změně některých dalších zákonů, ve znění pozdějších předpisů (dále jen „zákon o odpadech“), včetně předpisů k jeho provedení.
- 6) V rámci oznámení užívání stavby nebo před vydáním kolaudačního souhlasu budou stavebnímu úřadu předloženy veškeré doklady prokazující, že s odpadem vznikajícím během stavby bylo nakládáno způsobem, který je v souladu s podmínkou 6.
- 7) Stavbou a jejím užíváním nesmí dojít ke znečištění podzemních ani povrchových vod a ke zhoršení odtokových poměrů na předmětné lokalitě.
- 8) Veškeré případné manipulace s vodám závadnými látkami po dobu stavby musí být prováděny tak, aby bylo zabráněno nežádoucímu úniku závadných látek do půdy nebo jejich nežádoucímu smísení se srážkovými vodami.
- 9) V průběhu stavby budou činěna taková opatření, která zamezí znečištění koryta vodního toku.
- 10) Prováděním prací nesmí dojít k porušení stability koryta vodního toku. Je zakázáno ukládat předměty, kterými by mohlo dojít k ohrožení plynulosti odtoku vod, zdraví nebo bezpečnosti na místech, z nichž by mohly být splaveny do vod.
- 11) Stavebník nese zodpovědnost za veškeré škody vzniklé na jeho majetku v důsledku případného zaplavení pozemku při povodňových průtocích.
- 12) Stavebník nese veškeré náklady, které mu vzniknou vlastními opatřeními k ochraně majetku před povodněmi.
- 13) Pro období realizace stavby bude zpracován plán opatření pro případ havárie (dále jen havarijný plán“) ve smyslu § 39 zákona č. 254/2001 Sb., o vodách a o změně některých zákonů, v platném znění (dále jen vodní zákon) a v souladu s vyhláškou č. 450/2005 Sb., který bude předložen zhotovitelem stavby odboru ochrany životního prostředí Magistrátu města Ostravy ke schválení. Stavební práce mohou být zahájeny až po nabytí právní moci rozhodnutí o schválení havarijního plánu.
- 14) Pro období realizace stavby bude zpracován povodňový plán dle § 71 vodního zákona, který bude předložen zhotovitelem stavby odboru ochrany životního prostředí Magistrátu města Ostravy ke schválení. Stavební práce mohou být zahájeny až po nabytí právní moci rozhodnutí o schválení havarijního plánu.
- 15) Stavba bude provedena v souladu s dokumentací, která byla předložena k žádosti o vydání závazného stanoviska MMO-OOŽP č.j. SMO/36831/13/ÚHA/GAV (v rámci KS0136/2013). Veškeré změny tohoto projektu mající vliv na vodní poměry v dané lokalitě musí být projednány a odsouhlaseny MMO-OOŽP.
- 16) Práce a zábory na silnici II/478 budou dopravně značeny tak, jak k žádosti zhotovitele stavebních prací stanoví odbor dopravy Magistrátu města Ostravy. K žádosti musí být doložen grafický návrh požadované přechodné úpravy silničního provozu odsouhlasený pracovní skupinou OŘD při OD-MMO (Ing. Venglár, OK a.s., tel: 595621333) – originál + 5 kopií.
- 17) Je nutné kvalitně vyřešit odvodnění cyklostezky v místech podél silnice II/478, tak aby nebyla silnice podmáčená a nezhoršil se již nepřilíš dobrý stav odvádění dešťových vod od tělese silnice II/478.
- 18) Během výstavby musí být zachován vždy silniční provoz na silnici II/478 a místních komunikacích.
- 19) Práce a zábory na silnici II/478 v průběhu stavby budou možné jen na základě předchozího povolení, které je příslušný vydat OD-MMO.
- 20) Práce a zábory na místních komunikacích a chodnících v průběhu stavby budou možné jen na základě předchozího povolení, které je příslušný vydat ÚMOB Stará Bělá – odbor silniční správní.

Č.j.: SBEL/0872/13/BI

- 21) Nesmí dojít k ohrožení bezpečnosti chodců nebo jiných účastníků silničního provozu.
- 22) Během stavby nebudou na silnici II/478 stát ani zastavovat staveništní vozidla a mechanismy mimo rozsah povoleného záboru.
- 23) V průběhu stavby nesmí jejím vlivem dojít k poškození anebo znečištění silnice II/478 vč. Jejich součástí a příslušenství, vozidla stavby nebudou na tuto komunikaci najíždět ani z ní na stavbu sjíždět na jiných místech, než jsou existující a k tomu dostatečně uzpůsobené sjezdy a nájezdy.
- 24) Je nutné dodržet stanovené podmínky uvedené ve vyjádření správce veřejného osvětlení (VO) Ostravské komunikace, a.s. zn. OKAS-7084/12/TSÚ/Vor ze dne 14.1.2013 a respektovat jeho připomínky k technickému řešení stavby VO (postupu prací, způsobu napojení, typy stožárů a svítidel v souladu s Generelem VO).
- 25) Nové zařízení VO bude umístěno na pozemcích ve vlastnictví statutárního města Ostravy (SMO), v nezbytném případě i na pozemcích a objektech jiných vlastníků, avšak se zřízením věcného břemene.
- 26) Investor této stavby zajistí předání výše uvedené stavby vlastníku VO, tj. SMO zastoupené majetkovým odborem MMO, do majetku SMO.
- 27) Před zahájením stavby bude v dotčeném území provedeno přesné vytyčení zařízení ve správě Ostravských vodáren a kanalizací, a.s. (OVaK).
- 28) Zařízení ve správě OVaK budou respektována dle příslušných ČSN, zejména ČSN 73 6005 (prostorové uspořádání sítí) a zákona č. 274/2001 Sb., o vodovodech a kanalizacích pro veřejnou potřebu a o změně některých zákonů, ve znění pozdějších předpisů.
- 29) Demoličními, stavebními pracemi a umístěním kabelových vedení nebude ohrožena funkce vodovodu a kanalizace pro veřejnou potřebu a nebude zhoršen přístup k objektům na síti, poklapy vodovodních armatur včetně uzávěrů na přípojkách a kanalizační poklapy musí být přístupné i po celou dobu stavby. Při provádění zemních prací musí být ve vzdálenosti 1,5 m na každou stranu od trubního řadu zemní práce prováděny ručně.
- 30) Opěrná zeď, palisádová zídka, základové patky sloupů, zábradlí, výsadba dřevin budou umístěny mimo ochranné pásmo zařízení v provozování OVaK.
- 31) Poklapy kanalizačních šachet, vodoměrných armatur a zákopových souprav šoupátek apod. včetně uzávěrů na přípojkách budou osazeny do nivelety navrhovaných úprav a to tak, aby byly vždy přístupné.
- 32) Zahájení stavby bude OVaK oznámeno 14 dnů předem. Zástupci provozů OVaK budou přizváni ke kontrole v ochranném pásmu zařízení v provozování OVaK a k závěrečné kontrolní prohlídce.
- 33) Při realizaci uvedené stavby budou dodrženy podmínky pro provádění stavební činnosti v ochranném pásmu plynárenského zařízení uvedené ve vyjádření RWE Distribuční služby, s.r.o. (RWE) ze dne 8.2.2013 pod zn. 5000741562.
- 34) Souhlasem ke vstupu na silniční pozemek par.č. 3830/1, 3816/1, 3853/15, 3853/6, 3853/3, 3853/1 v k.ú. Stará Bělá a parc.č. 461 v k.ú. Polanka nad Odrou, bude vydání protokolu o předání staveniště, čemuž bude předcházet smlouva o užití silničního pozemku (tělesa) pro zvláštní užívání (po dobu provádění stavebních prací), která musí být uzavřena v termínu do zahájení stavebních prací. Z tohoto důvodu je nutné v dostatečném termínu před zahájením stavebních prací (minimálně 30 dní) požádat Správu silnic Moravskoslezského kraje (SSMSK) středisko Ostrava o uzavření nájemní smlouvy.
- 35) Investor stavby nebo zhotovitel předloží příslušnou žádost (dle bodu 34) včetně aktuální katastrální situace, ve které bude zakreslena záborová plocha, termín realizace a zodpovědná osoba za provedení stavby a dále doloží kopii platného rozhodnutí povolení stavby.
- 36) Stávající svislé dopravní značení musí být zachováno.
- 37) Stavbou nesmí dojít k zúžení průjezdního profilu ul. Na Lukách.

- 38) Stavbou nesmí dojít ke zhoršení odtokových poměrů silnice II/478. Pokud se prokáže zhoršení odtokových poměrů vlivem stavby cyklostezky, budou následné úpravy řešeny na náklady investora.
- 39) V úsecích kde cyklostezka navazuje na vozovku silnice II/478 budou osazeny nové uliční vpustě. Odvodnění silničního tělesa v rámci stavby je navrženo typizovanými (prefabrikovanými) uličními vpustěmi se záchytnými koši, které budou umístěny v četnosti dle ČSN a dále dle spádových poměrů komunikace. Zřízené vpusti budou provedeny dle platné ČSN a TKP.
- 40) Nutný zásah do vozovky silnice II/478 z důvodu užití klasických uličních vpustí na místo podobrubníkových bude sanován v místech výkopu a bude obnovena konstrukční skladba vozovky.
- 41) V místech zásahů do komunikace bude asfaltový kryt nařezán v pravidelném tvaru, přímce (v celém zásahu do vozovky!), bude provedena obnova konstrukčních vrstev komunikace dle TP 120 a TP 146. Vzniklá spára bude doplněna tavným asfaltovým spárovacím páskem nebo zálivkou.
- 42) Bude proveden nový povrch vozovky v souvislé délce odpovídající zásahu do vozovky silnice (přesahem 0,5 m na obě strany) a šířce, která bude stanovena majetkovým správcem silnice aktuálně dle stavu vozovky a rozsahu (odfrézování obrusné vrstvy živice v tl. 5 cm, popř. vyspravení podloží a provedení nového krytu ACO 11 tl. 5cm). Na obnoveném úseku vozovky bude obnoveno vodorovné dopravní značení.
- 43) Opravou obrusné vrstvy budou zachovány příčné a podélné spádové poměry, navazující plynule na niveletu stávající vozovky. Niveleta povrchové úpravy nebude vykazovat nerovnosti.
- 44) Živičné vrstvy vozovky provede autorizovaná firma pro dopravní stavby. Atesty a zkoušky použitých materiálů budou v jednom vyhotovení předány SSMSK středisko Ostrava.
- 45) Příjezd k jednotlivým nemovitostem budou řešeny sníženou obrubou. V místech sjezdů je vhodné umístit sloupky Z 11c a Z 11d.
- 46) Zemní práce v blízkosti pozemních komunikací v majetkové správě SSMSK středisko Ostrava lze provádět v období od 1.4. do 31.10. kalendářního roku.
- 47) Výkopky nesmí být ukládány na vozovku silnice II. třídy, ale odváženy resp. ukládány mimo silniční pozemek.
- 48) Mechanismy stavby nesmí být odstavovány, ani materiál stavby nesmí být ukládán na silnici II. třídy.
- 49) Po dokončení prací bude stavba zaměřena a geometricky oddělena a dojde k majetkoprávnímu vypořádání (části pozemků pod a za cyklostezkou, chodníkem a travnatým pásem budou převedeny na SMO).
- 50) Správci mostních objektů ev.č. 478-011 a 478-012 bude v dostatečném předstihu před zahájením stavebních prací písemně sdělen název a sídlo zhotovitele a předán harmonogram postupu prací na úpravu těchto mostů a technologický postup na provádění prací k posouzení.
- 51) Demoliční práce na stávajících římsách, čelech a křídlech mostů musí být prováděny maximálně šetrně a nesmí dojít k poškození a ke statickému narušení konstrukce stávajících mostních objektů.
- 52) V případě, že dojde k obnažení betonových konstrukcí stávajících mostů, které budou b dalším postupu zakryty, musí být tyto plochy ošetřeny a opatřeny izolací proti zemní vlhkosti. Správce mostních objektů bude přizván ke kontrole.
- 53) Mezi konstrukcí stávajících mostů a nově navrženým prodloužením pro cyklostezku (SO201) budou provedeny dilatační spáry v tl. 20 mm.
- 54) Bude zachován průtočný profil stávajících mostů a stejný profil bude také u nově navrženého prodloužení mostů (SO201).
- 55) Po ukončení stavebních prací budou správci mostních objektů ev.č. 478-011 a 478-012 předloženy protokoly z mimořádné prohlídky provedené na obou stávajících mostech, které zpracuje oprávněná fyzická nebo právnická osoba. Postup provádění prací na stávajících mostech bude průběžně

fotograficky dokumentován a po ukončení prací bude fotodokumentace předána správci mostních objektů.

- 56) Před zahájením stavby bude v dotčeném území provedeno přesné vytyčení zařízení ve správě Severomoravských vodovodů a kanalizací, a.s. (SmVaK).
- 57) Výkopové práce budou prováděny min. 1,5 m od osy potrubí (vodovodní přívaděč DN500 ocel Záhumenice - Bělá) v obou směrech ručně a za dozoru pracovníka SmVaK. Přívaděč nebude v místě křížení opatřen chráničkou. Ochranné pásmo stanovené rozhodnutím č.j. Voda-4041/1957-Tu ze dne 15.10.1975 činí 5,0 m od osy potrubí. Nad přívaděčem se nesmí:
  - zřizovat jakékoliv skládky nebo jiným způsobem znesnadňovat přístup k přívaděči,
  - pojíždět těžkými stroji
  - snižovat a zvyšovat krycí vrstvu nad přívaděčem.
- 58) Místo křížení cyklostezky s přívaděčem bude prokazatelně předáno pracovníkům střediska SmVaK před vydáním kolaudačního souhlasu.
- 59) Stávající zařízení SmVaK je třeba během stavebních prací zabezpečit proti poškození.
- 60) Po ukončení stavby křižující přívaděč, bude SmVaK zasláno zaměření skutečného provedení v souřadnicích JTSK a textovým seznamem souřadnic nebo v digitální podobě.
- 61) V místech křížení stavby se stávajícími sjezdy na přístupové pozemky k vodnímu toku Odry budou tyto sjezdy dimenzovány pro pojezd těžkou technikou, a to minimálně s únosností 20 t a šířkou 4,0 m. Technické řešení sjezdů bude předem projednáno s VHP Skotnice.
- 62) Po dobu výstavby bude v okolí udržován pořádek a po jejím ukončení budou stavbou dotčené pozemky uvedeny do původního stavu.
- 63) Při provádění stavby je nutno dodržovat předpisy týkající se bezpečnosti práce a ochrany zdraví při práci na staveništi, zejména zákon č. 309/2006 Sb., kterým se upravují další požadavky bezpečnosti a ochrany zdraví při práci v pracovněprávních vztazích a o zajištění bezpečnosti a ochrany zdraví při činnosti nebo poskytování služeb mimo pracovněprávní vztahy (zákon o zajištění dalších podmínek bezpečnosti a ochrany zdraví při práci); nařízení vlády č. 591/2006 Sb. o bližších minimálních požadavcích na bezpečnost a ochranu zdraví při práci na staveništích; nařízení vlády č. 362/2005 Sb. o bližších požadavcích na bezpečnost a ochranu zdraví při práci na pracovištích s nebezpečím pádu z výšky nebo do hloubky; nařízení vlády č. 101/2005 Sb. o podrobnějších požadavcích na pracoviště a pracovní prostředí; vyhláška č. 48/1982 Sb., kterou se stanoví základní požadavky k zajištění bezpečnosti práce a technických zařízení.
- 64) Při provádění stavby budou dodržena ustanovení vyhlášky č. 268/2009 Sb., o technických požadavcích na stavby, ve znění pozdějších předpisů, a na ně navazující ustanovení příslušných technických norem.
- 65) Stavba bude dokončena nejpozději do 2 let ode dne nabytí právní moci tohoto rozhodnutí.
- 66) Stavba bude viditelně označena štítkem o jejím povolení (tabulka „Stavba povolena“). Štítek musí být chráněn před povětrnostními vlivy, aby údaje na něm uvedené zůstaly čitelné. Štítek je třeba ponechat na místě do doby dokončení stavby.
- 67) Stavební deník nebo jednoduchý záznam o stavbě je povinen vést zhotovitel stavby.
- 68) Stavebník dále zajistí, aby na stavbě nebo na staveništi byla k dispozici ověřená dokumentace stavby a všechny doklady týkající se prováděné stavby nebo její změny, popřípadě jejich kopie.
- 69) Stavba bude prováděna dodavatelsky - dodavatel bude určen ve výběrovém řízení a oznámen stavebnímu úřadu.
- 70) Stavebník oznámí stavebnímu úřadu termín zahájení stavby a tyto fáze výstavby pro provedení kontrolní prohlídky stavby:

Č.j.: SBEL/0872/13/BI

- Vytýčení stavby
  - Betonáž opěrných zdí SO101B2 úsek 6 a 7.
  - Závěrečná kontrolní prohlídka.
- 71) Stavebníkovi se ukládá v souladu s § 156 stavebního zákona, aby pro stavbu byly použity jen takové výrobky, materiály a konstrukce, jejichž vlastností z hlediska způsobilosti stavby pro navržený účel zaručují, že stavba při správném provedení a běžné údržbě po dobu předpokládané existence splňuje požadavky na mechanickou odolnost a stabilitu, požární bezpečnost, hygienu, ochranu zdraví a životního prostředí, bezpečnost při udržování a užívání stavby a ochranu proti.
- 72) Stavbu lze užívat na základě vydání kolaudačního souhlasu dle § 122 stavebního zákona.
- 73) K žádosti o vydání kolaudačního souhlasu budou stavebnímu úřadu předloženy zejména následující doklady dle ustanovení § 121 odst. 1 stavebního zákona:
- popis a zdůvodnění provedených odchylek skutečného provedení stavby od ověřené projektové dokumentace
  - dokumentaci skutečného provedení stavby, pokud při jejím provádění došlo k nepodstatným odchylkám oproti vydanému stavebnímu povolení, ohlášení stavebnímu úřadu nebo ověřené projektové dokumentaci
  - geometrický plán se zákresem skutečného provedení stavby
  - zápisy o odevzdání a převzetí stavby (vlastníci dotčených nemovitostí, správci dotčené dopravní a technické infrastruktury atd.)
  - doklady prokazující shodu vlastností použitých výrobků s požadavky na stavby podle §156 stavebního zákona
  - plná moc v případě zastupování stavebníka
  - doklad o nakládání s odpady v průběhu stavby
  - závazná stanoviska dotčených orgánů k užívání stavby

Označení účastníků řízení podle § 27 odst. 1 zákona č. 500/2004 Sb., správní řád ve znění pozdějších předpisů (dále jen „Správní řád“):

- Statutární město Ostrava, IČ 00845451, Prokešovo náměstí č.p.1803/8, 702 00 Ostrava 2, v zastoupení HaskoningDHV Czech Republic, spol. s r.o., IČ 45797170, Sokolovská č.p.94/100, 186 00 Praha 86

### **Odůvodnění:**

Dne 27.5.2013 obdržel speciální stavební úřad žádost o vydání stavebního povolení na stavbu: Cyklistická trasa I, podél silnice Na Lukách na pozemku pozemková parcela číslo 461, 3174/1 v katastrálním území Polanka nad Odrou, 371/2, 371/3, 389, 2809/1, 2809/2, 2809/3, 2811, 2812, 2813, 2832, 2836, 2837, 2840, 2842, 2860, 2861, 2862, 2863, 2864/8, 2864/18, 2864/19, 2866, 2867, 3816/1, 3816/2, 3816/3, 3849/7, 3849/8, 3853/1, 3853/3, 3853/6, 3853/15 v katastrálním území Stará Bělá, kterou podalo Statutární město Ostrava, IČ 00845451, Prokešovo náměstí č.p.1803/8, 702 00 Ostrava 2, v zastoupení HaskoningDHV Czech Republic, spol. s r.o., IČ 45797170, Sokolovská č.p.94/100, 186 00 Praha 86. Uvedeným dnem bylo zahájeno stavební řízení.

Územní rozhodnutí č. 170/2012 bylo pro stavbu vydáno dne 17.8.2012 pod č.j. SMO/269035/12/Správ./Král Magistrátem města Ostravy odborem stavebně správním s nabytím právní moci 25.9.2012.

Usnesením ze dne 22.4.2013 pod č.j. S-SMO/145268/13/OD/Bře Magistrát města Ostravy odbor dopravy určil k vedení stavebního řízení speciální stavební úřad ÚMOB Stará Bělá, odbor stavebně správní.

Jelikož se dle § 144 správního řádu jedná o řízení s velkým počtem účastníků, speciální stavební úřad opatřením ze dne 18.7.2013 oznámil zahájení stavebního řízení účastníkům řízení dle § 27 odst. 1 správního řádu a dotčeným orgánům jednotlivě, ostatním účastníkům veřejnou vyhláškou s vyvěšením po dobu 15 dnů.

Jelikož mu byly dobře známy poměry staveniště a žádost o stavební povolení poskytovala dostatečné podklady pro posouzení stavby, speciální stavební úřad upustil od ústního jednání a stanovil pro účastníky řízení a dotčené orgány lhůtu pro vyjádření do 12.8.2013.

V provedeném stavebním řízení speciální stavební úřad přezkoumal předloženou žádost o stavební povolení z hledisek uvedených v § 110 a §111 stavebního zákona, projednal ji s účastníky řízení a s dotčenými orgány a zjistil, že uskutečněním stavby nejsou ohroženy veřejné zájmy ani nepřiměřeně omezena nebo ohrožena práva a oprávněné zájmy účastníků stavebního řízení.

Speciální stavební úřad dal v souladu s ustanovením § 36 odst. 3 správního řádu účastníkům řízení možnost, aby se před vydáním rozhodnutí vyjádřili k jeho podkladům a stanovil k tomu přiměřenou lhůtu od 13.08.2013 do 15.08.2013 a zároveň upozornil, že v řízeních, ve kterých je uplatňována zásada koncentrace řízení, podle které účastníci řízení mohou uplatnit své připomínky nebo námítky pouze v předem stanovené lhůtě, ustanovení § 36 odst. 3 správního řádu neslouží k tomu, aby se účastníci řízení mohli opětovně vyjádřit k projednávané věci a uplatnit k předmětu řízení nové námítky či připomínky. Žádný z účastníků této možnosti nevyužil.

Žádost byla doložena dokumentací vypracovanou oprávněnou osobou (HaskoningDHV Czech Republic, s.r.o.; zodpovědný projektant Ing. Luisa Elblová, ČKAIT 1103397, 11/2012-03/2013), doklady prokazující vlastnické nebo jiné právo provést stavbu a těmito stanovisky dotčených orgánů, správců inženýrských sítí a účastníků řízení:

- Magistrát města Ostravy, koordinované stanovisko KS 0136/2013 ze dne 5.3.2013 obsahující stanovisko odboru ochrany životního prostředí ze dne 4.3.2013, odboru dopravy ze dne 13.2.2013, útvaru hlavního architekta ze dne 8.2.2013 a 22.2.2013.
- SMO MOB Stará Bělá ze dne 1.3.2013 pod č.j. SBEL/0179/13/Ma.
- SMO ÚMOB Polanka nad Odrou, správní odbor ze dne 6.2.2013 pod zn. 00278/2013/Mik.
- Správa silnic Moravskoslezského kraje, středisko Ostrava ze dne 4.3.2013 pod zn. SSMSK/2013/06647.
- Povodí Odry státní podnik ze dne 19.2.2013 pod zn. 01586/921/3.101/13-Hý a ze dne 18.7.2013 pod zn. 10366/122/1.3.201/2013;VHP 662/13.
- Agentura ochrany přírody a krajiny České republiky ze dne 6.2.2013 pod č.j. 0162/PO/2013/AOPK.
- Severomoravské vodovody a kanalizace Ostrava a.s., ze dne 8.4.2013 pod zn. 9773/V003097/2013/BO.
- Ostravské vodárny a kanalizace, a.s. ze dne 27.2.2013 pod zn. 6.3/8025/1027/13/Pac.
- RWE Distribuční služby, s.r.o. ze dne 8.2.2013 pod zn. 5000741562.
- ČEZ Distribuce, a.s. ze dne 11.2.2013 pod zn. 1051287922.
- OVANET, a.s. ze dne 8.2.2013 pod zn. 13-039.

Podmínky dotčených orgánů, správců dopravní a technické infrastruktury a povodí stavební úřad zanesl do podmínek rozhodnutí. Ostatní účastníci řízení nevnesli námítky ani připomínky.

Č.j.: SBEL/0872/13/BI

**Účastníci řízení dle §109 a)-d) a g), stavebního zákona:**

Statutární město Ostrava v zastoupení HaskoningDHV Czech Republic, spol. s r.o.,

Ing. Vladimír Šindel, Zbyněk Klečka, Kateřina Zhýbalová, Aleš Zhýbala, Marie Vavrová, Ing. Petr Klus, CSc., Lukáš Onderka, Jana Honová, Věra Foltová, Eva Fuksová, Jan Folta, Hana Černínová, Marta Fulnečková, Josef Cihelka, Antonín Javorek, Karel Stuchlý, Hildegarda Furejtová, Ing. Jan Stuchlý, Josef Novák, Lukáš Kardaš, Tomáš Staněk, Karel Staněk, Karel Staněk, Eva Staňková, Václav Kokeš, Danuše Střížiková, Ing. Petr Lyčka, Zdeněk Zezulka, Jaroslava Zezulková, Jarmila Domčíková, Milena Mrkvová, Vladimír Míhula, Rudolf Švihora, Ing. Leoš Lyčka, Libuše Krajčová, Leoš Vosáhlo, Bohuslava Vráblíková, Sklář Miroslav

**Správci:**

ČEZ Distribuce, a.s., Správa silnic Moravskoslezského kraje, Agentura ochrany přírody a krajiny České republiky, Ostravské vodárny a kanalizace a.s., OVANET a.s., RWE Distribuční služby, s. r. o., Severomoravské vodovody a kanalizace Ostrava a.s., Povodí Odry, státní podnik.

**Dotčené orgány:**

Magistrát města Ostrava Útvar hlavního architekta, Magistrát města Ostravy Odbor dopravy, Magistrát města Ostravy Odbor ochrany životního prostředí.

**Účastníci řízení dle §109 e) a f)), stavebního zákona (identifikace dle parcelních čísel) vlastníci sousedního pozemku a osoby mající k sousedním pozemkům práva odpovídající věcnému břemeni:**

k.ú. Stará Bělá: parc.č. 370/1, 370/2, 370/3, 370/6, 370/7, 370/8, 373, 374, 375/1, 375/2, 378, 381, 383, 384, 384/3, 384/5, 2825/6, 2864/11, 2869, 2874, 2879/10, 2879/11, 2879/14, 2884, 2885, 2901/1, 2902/1, 2902/2, 2962, 3849/2, 3849/6, 3852/1, 3852/4, 3852/5, 3853/2, 3853/4, 3853/5, 3853/7, 3853/8, 3853/9.

k.ú. Polanka nad Odrou: parc.č. 467, 468/1, 3174/18

k.ú. Proskovice: parc.č. 386/1, 831/2, 833/4

**Poučení:**

Proti tomuto rozhodnutí se lze odvolat k Magistrátu města Ostravy, odboru stavebně správnímu, a to do 15 dnů ode dne jeho doručení podáním u zdejšího správního orgánu. Včas podané a přípustné odvolání má odkladný účinek.

Odvoláním lze napadnout výrokovou část rozhodnutí, jednotlivý výrok nebo jeho vedlejší ustanovení. Odvolání jen proti odůvodnění rozhodnutí je nepřipustné.

Odvolání musí mít náležitosti uvedené v § 37 odst. 2 správního řádu a musí obsahovat údaje o tom, proti kterému rozhodnutí směřuje, v jakém rozsahu ho napadá a v čem je spatřován rozpor s právními předpisy nebo nesprávnost rozhodnutí nebo řízení, jež mu předcházelo. Není-li v odvolání uvedeno, v jakém rozsahu odvolatel rozhodnutí napadá, platí, že se domáhá zrušení celého rozhodnutí. Odvolání se podává s potřebným počtem stejnopisů tak, aby jeden stejnopis zůstal správnímu orgánu a aby každý účastník dostal jeden stejnopis. Nepodá-li účastník potřebný počet stejnopisů, vyhotoví je správní orgán na náklady účastníka.

K novým skutečnostem a k návrhům na provedení nových důkazů, uvedeným v odvolání nebo v průběhu odvolacího řízení, se přihlédne jen tehdy, jde-li o takové skutečnosti nebo důkazy, které účastník nemohl uplatnit dříve. Namítá-li účastník, že mu nebylo umožněno učinit v řízení v prvním stupni určitý úkon, musí být tento úkon učiněn spolu s odvoláním.

Speciální stavební úřad po dni nabytí právní moci stavebního povolení předá stavebníkovi jedno vyhotovení ověřené projektové dokumentace a štítek obsahující identifikační údaje o povolené stavbě. Stavebník je

Č.j.: SBEL/0872/13/BI


povinen štítek před zahájením stavby umístit na viditelném místě u vstupu na staveniště a ponechat jej tam až do dokončení stavby.

Stavba nesmí být zahájena, dokud stavební povolení nenabude právní moci.

Stavební povolení pozbývá platnosti, jestliže stavba nebyla zahájena do 2 let ode dne, kdy nabylo právní moci. Dobu platnosti stavebního povolení může speciální stavební úřad prodloužit na odůvodněnou žádost stavebníka podanou před jejím uplynutím. Podáním žádosti se staví běh lhůty platnosti stavebního povolení. Stavební povolení pozbývá platnosti též dnem, kdy speciální stavební úřad obdrží oznámení stavebníka o tom, že od provedení svého záměru upouští; to neplatí, jestliže stavba již byla zahájena.

Bc. Martin Novák v.r.

pověřený vedením odboru stavebně správního



za správnost vyhotovení:

Ing. Martin Blahut

odbor stavebně správní



Tato písemnost musí být vyvěšena po dobu 15 dnů na úřední desce ÚMOB Polanka nad Odrou a ÚMOB Stará Bělá a současně zveřejněna způsobem umožňujícím dálkový přístup, a po sejmutí vrácena potvrzená zpět SMO ÚMOB Stará Bělá, odbor stavebně správní.

Vyvěšeno dne: .....

Sejmuto dne: .....

Razítko, podpis orgánu, který potvrzuje vyvěšení a sejmutí písemnosti.

- Příloha:
- zakres trasy cyklostezky ve fotomapě (1xA4)
  - koordinační situace B2.1 a B2.2 v M 1:1000
  - ověřená projektová dokumentace (pro žadatele po nabytí právní moci)

Poplatek:

Správní poplatek podle zákona č. 634/2004 Sb., o správních poplatcích, ve znění pozdějších předpisů se nevyměřuje.



Rozdělovník:

Účastníci řízení dle §109 a)-d) a g), stavebního zákona:

1. Statutární město Ostrava, IČ 00845451, Prokešovo náměstí č.p.1803/8, 702 00 Ostrava 2, které zastupuje HaskoningDHV Czech Republic, spol. s r.o., Sokolovská č.p.94/100, 186 00 Praha 86, DS: PO, 8sxyvci
2. Ing. Vladimír Šindel, Proskovická č.p.393/230, Stará Bělá, 724 00 Ostrava 24
3. Zbyněk Klečka, Proskovická č.p.223/218, Stará Bělá, 724 00 Ostrava 24
4. Kateřina Zhýbalová, Proskovická č.p.158/171, Stará Bělá, 724 00 Ostrava 24
5. Aleš Zhýbala, Proskovická č.p.158/171, Stará Bělá, 724 00 Ostrava 24
6. Marie Vavrová, Mitrovická č.p.428/418, Nová Bělá, 724 00 Ostrava 24
7. Ing. Petr Klus, CSc., Proskovická č.p.473/229, Stará Bělá, 724 00 Ostrava 24
8. Lukáš Onderka, Skřípov č.p.216, 747 45 Skřípov u Opavy
9. Jana Honová, Skřípov č.p.189, 747 45 Skřípov u Opavy
10. Věra Foltová, Povětronní č.p.93/70, Stará Bělá, 724 00 Ostrava 24
11. Eva Fuksová, Povětronní č.p.93/70, Stará Bělá, 724 00 Ostrava 24
12. Jan Folta, Lechowiczova č.p.2844/23, Moravská Ostrava, 702 00 Ostrava 2
13. Hana Černínová, Výškovická č.p.556/150, Výškovice, 700 30 Ostrava 30
14. Marta Fulnečková, Proskovická č.p.140, 739 24 Krmelín
15. Josef Cihelka, Ječmínkova č.p.889/70, Stará Bělá, 724 00 Ostrava 24
16. Antonín Javorek, Mitrovická č.p.278/386, Nová Bělá, 724 00 Ostrava 24
17. Karel Stuchlý, Antošovická č.p.72/370, Antošovice, 711 00 Ostrava 11
18. Hildegarda Furejtová, Mitrovická č.p.846/120, Stará Bělá, 724 00 Ostrava 24
19. Ing. Jan Stuchlý, Krestova č.p.1284/10, Hrabůvka, 700 30 Ostrava 30
20. Josef Novák, Horní č.p.359, Stará Ves, 739 23 Stará Ves nad Ondřejnicí
21. Lukáš Kardaš, V Zálomu č.p.2898/4, Zábřeh, 700 30 Ostrava 30
22. Tomáš Staněk, Na Popí č.p.1302/45, Stará Bělá, 724 00 Ostrava 24
23. Karel Staněk, Na Popí č.p.896/62, Stará Bělá, 724 00 Ostrava 24
24. Karel Staněk, Na Popí č.p.896/62, Stará Bělá, 724 00 Ostrava 24
25. Eva Staňková, Na Popí č.p.896/62, Stará Bělá, 724 00 Ostrava 24
26. Václav Kokeš, Ječmínkova č.p.256/36, Stará Bělá, 724 00 Ostrava 24
27. Danuše Střížíková, 1. máje č.p.1085/43, 743 01 Bílovec 1
28. Ing. Petr Lyčka, Mlynářská č.p.723/5a, Hrabová, 720 00 Ostrava 20
29. Zdeněk Zezulka, Na Popí č.p.58/48, Stará Bělá, 724 00 Ostrava 24
30. Jaroslava Zezulková, Na Popí č.p.58/48, Stará Bělá, 724 00 Ostrava 24
31. Jarmila Domčíková, Na Předělu č.p.766/1, Stará Bělá, 724 00 Ostrava 24
32. Milena Mrkvová, Na Předělu č.p.813/3, Stará Bělá, 724 00 Ostrava 24
33. Vladimír Mihula, 1. května č.p.223/29, Polanka nad Odrou, 725 25 Ostrava 25

Č.j.: SBEL/0872/13/BI

34. Rudolf Švihora, Jistebník č.p.140, 742 82 Jistebník
35. Ing. Leoš Lyčka, I. Máje č.p.185/17, 743 01 Bílovec 1
36. Libuše Krajčová, Trňák č.p.983/3, Stará Bělá, 724 00 Ostrava 24
37. Leoš Vosáhlo, Petřvald 2-Petřvaldík č.p.18, Petřvald, 742 60 Petřvald u Nového Jičína
38. Bohuslava Vráblíková, Na Mlýnoze č.p.270/23, Stará Bělá, 724 00 Ostrava 24
39. Sklář Miroslav, Výškovická č.p.553/144, Výškovice, 700 30 Ostrava 30

Účastníci řízení dle §109 e) a f), stavebního zákona (identifikace dle parcelních čísel) vlastníci sousedního pozemku a osoby mající k sousedním pozemkům práva odpovídající věcnému břemeni:

k.ú. Stará Bělá: parc.č. 370/1, 370/2, 370/3, 370/6, 370/7, 370/8, 373, 374, 375/1, 375/2, 378, 381, 383, 384, 384/3, 384/5, 2825/6, 2864/11, 2869, 2874, 2879/10, 2879/11, 2879/14, 2884, 2885, 2901/1, 2902/1, 2902/2, 2962, 3849/2, 3849/6, 3852/1, 3852/4, 3852/5, 3853/2, 3853/4, 3853/5, 3853/7, 3853/8, 3853/9.

k.ú. Polanka nad Odrou: parc.č. 467, 468/1, 3174/18

k.ú. Proskovice: parc.č. 386/1, 831/2, 833/4

40. SMO MO Proskovice, Světlovská č.p.82/2, Proskovice, 724 00 Ostrava 24, DS: OVM, cknbn6z
41. SMO MO Polanka nad Odrou, I. května č.p.1/2a, Polanka nad Odrou, 725 25 Ostrava 25, DS: OVM, udhbf6 (zn. 00278/2013/Mik ze dne 6.2.2013)

Správci (DS):

42. ČEZ Distribuce, a.s., Teplická č.p.874/8, Děčín 4, Podmokly, 405 02 Děčín 2, DS: PO, v95uqfy (zn. 1051287922 ze dne 11.2.2013)
43. Správa silnic Moravskoslezského kraje, příspěvková organizace, Úprkova č.p.1/25, Přívoz, 702 00 Ostrava 2, DS: PO, jyt8nr (zn. SSMSK/2013/06647 ze dne 4.3.2013)
44. Agentura ochrany přírody a krajiny České republiky, Kaplanova č.p.1931/1, Chodov, 148 00 Praha 414, DS: OVM, dkdkdj (č.j. 0162/PO/2013/AOPK ze dne 6.2.2013)
45. Ostravské vodárny a kanalizace a.s., Nádražní č.p.3114/28, Moravská Ostrava, 729 71 Ostrava, DS: PO, n8ccgg9 (zn. 6.3/8025/1027/13/Pac ze dne 27.2.2013)
46. OVANET a.s., Hájkova č.p.1100/13, 702 00 Ostrava 2, DS: PO, pambdrf (zn. 13-039 ze dne 8.2.2013)
47. RWE Distribuční služby, s. r. o., Plynárenská č.p.499/1, 657 02 Brno, DS: PO, jnnjys6 (zn. 5000741562 ze dne 8.2.2013)
48. Severomoravské vodovody a kanalizace Ostrava a.s., 28. října č.p.169, Mariánské Hory, 709 45 Ostrava, DS: PO, 4xff9pv (zn. 9773/V003097/2013/BO ze dne 8.4.2013)

Č.j.: SBEL/0872/13/BI

49. Povodí Odry, státní podnik, Varenská č.p. 3101/49, Moravská Ostrava, 701 26 Ostrava, DS: PO, wwit8qp  
(zn. 01586/921/3.101/13-Hý ze dne 19.2.2013)

Dotčené orgány (DS):

50. Magistrát města Ostrava Útvar hlavního architekta, Prokešovo náměstí č.p.1803/8, 729 30 Ostrava 2, DS: OVM, 5zubv7w  
(KS 0136/2013 ze dne 5.3.2013, č.j. SMO/36831/13/ÚHA/GAV)
51. Magistrát města Ostravy Odbor dopravy, Prokešovo náměstí 8, 729 30 Ostrava, DS: OVM, 5zubv7w  
(KS 0136/2013 ze dne 13.2.2013)
52. Magistrát města Ostravy Odbor ochrany životního prostředí, Prokešovo náměstí 8, 729 30 Ostrava, DS: OVM, 5zubv7w  
(KS 0136/2013 ze dne 4.3.2013)



0 0 2 4

478

Nátlukach

478

Nátlukach

Nátlukach

478

Proskovicka

Mitrovicka

478

Proskovicka

Proskovicka

Cdra

Mitrovicka

eska



Vaše značka:

Ze dne: 30. 05.2014  
Č. j.: SBEL/0901/14/Ch  
Sp. zn.: S-SBEL/0901/14/2

Dle rozdělovníku

Vyřizuje: Chmelová Šárka  
Telefon: +420 599 424 105  
Fax: +420 596 769 199  
E-mail: schmelova@starabela.cz

Datum: 25. 06. 2014

## Rozhodnutí o povolení kácení dřevin

### I. Výroková část

Statutární město Ostrava – Úřad městského obvodu Stará Bělá, odbor financí a správy majetku, věcně a místně příslušný podle ustanovení § 76 odst. 1 písmeno a) zákona č. 114/1992 Sb., o ochraně přírody a krajiny, ve znění pozdějších předpisů (dále jen zákon), ustanovení § 139 odst. 2 zákona č. 128/2000 Sb., o obcích (obecní zřízení), ve znění pozdějších předpisů a ustanovení § 11 zákona č. 500/2004 Sb., správní řád, ve znění pozdějších předpisů (dále jen správní řád), vydává na základě provedeného řízení dle správního řádu toto rozhodnutí, jímž se žadateli Statutárnímu městu Ostrava, IČ 00845451 se sídlem Prokešovo nám. 8, 729 30 Ostrava, které zastupuje vlastníky pozemků parc. č. 2867, 3816/1, 2840, 2837 a 2832 v kat. území Stará Bělá prostřednictvím mandátáře HaskoningDHV CR, spol. s r.o., IČ 45797170 (účastníci řízení dle § 27 odst. 1 písm. a) správního řádu – dále jen žadatel),

povoluje kácení podle ustanovení § 8 odst. 1 zákona

#### 4 ks *Prunus cerasifera* (myrobalán)

- v situaci označena č. 2 obvod kmene 19 cm,
- v situaci označena č. 4 výmladky o obvodu do 10 cm,
- v situaci označena č. 8 keřovitý porost,
- v situaci označena č. 27 keřovitý porost,

#### 3 ks *Prunus domestica* (švestka domácí)

- v situaci označena č. 3 o obvodu kmene 25 cm,
- v situaci označena č. 5 o obvodu kmene 15 cm,
- v situaci označena č. 7 o obvodu kmene 16 cm,

1 ks *Quercus robur* (dub letní) v situaci označen č. 6 o obvodu kmene 30 cm,

2 ks *Betula pendula* (bříza bělokorá) v situaci označeny č. 13A a 13B o obvodu kmene 9 a 9 cm,

1 ks *Corylus avellana* (líška obecná) v situaci označena č. 19 – keř,

1 ks *Salix alba* (vrba bílá) v situaci označena č. 26 – výmladky z pařezu,

#### 2 ks *Sambucus nigra* (bez černý)

- v situaci označen č. 27 keřovitý porost,
- v situaci označen č. 38 keřovitý porost,

1 ks *Salix purpurea* (vrba nachová) v situaci označena č. 27 keřovitý porost,

1 ks *Salix fragilis* (vrba křehká) v situaci označena č. 30 o obvodu kmene 14 cm,

rostoucí na pozemcích parc. č. 2867, 3816/1, 2840, 2837 a 2832 v kat. území Stará Bělá ul. Na Lukách, z důvodu stavby „Cyklistická trasa I, podél silnice Na Lukách“.

**Kácení dřevin bude provedeno před aktuálním zahájením stavby, za těchto podmínek:**

V zájmu ochrany volně žijících druhů ptáků, nesmí dojít ke kácení dřevin (i pravomocně povolených dle § 8 odst. 1 zákona č. 114/1992 Sb.), které by mělo za následek úmyslné poškození, zničení a odstranění obsazených (funkčních) hnízd a vajec ptáků či jejich úmyslné usmrcení (ust. § 5a odst. 1 zákona č. 114/1992 Sb.). Za funkční hnízda je třeba považovat taková, která jsou právě využívána hnízdicími druhy či ta, na něž je známa významná vazba jedinců téhož druhu či jedinců jiných druhů v dalších sezonách.

Aktuálně před započítím kácením dřevin je nezbytné provedení vizuální kontroly dřevin z hlediska případného zahnízdění ptáků, zejména v období od 1. března do 31. července. V případě zjištění zahnízdění ptáků je nutné ke kácení dřevin přistoupit až po ukončení hnízdění.

V případě zjištění výskytu živočichů (např. netopýři, veverka obecná), kteří jsou zvláště chráněni podle § 48 zákona a jejichž kompletní seznam je uveden v příloze III. vyhlášky č. 395/1992 Sb., kterou se provádějí některá ustanovení zákona, je nutné si opatřit stanovisko (předběžnou informaci) kompetentního orgánu ochrany přírody, kterým je Krajský úřad Moravskoslezského kraje, odbor životního prostředí a zemědělství, zda bude případně nutné žádat o výjimku z ochranných podmínek zvláště chráněných druhů živočichů podle ust. § 56 zákona.

## II. Odůvodnění

SMO - ÚMOB Stará Bělá, odboru financí a správy majetku bylo dne 30. května 2014 doručeno podání **Statutárního města Ostravy, IČ 00845451** se sídlem **Prokešovo nám. 8, 729 30 Ostrava**, které zastupuje vlastníky pozemku **parc. č. 2867, 3816/1, 2840, 2837 a 2832 v kat. území Stará Bělá prostřednictvím mandátáře HaskoningDHV CR, spol. s r.o., IČ 45797170** o povolení kácení 16 ks dřevin rostoucích na výše uvedených pozemcích z důvodu stavby „**Cyklistická trasa I, podél silnice Na Lukách**“.

Tímto dnem bylo zahájeno správní řízení ve věci povolení kácení dřevin uvedených ve výrokové části rozhodnutí.

Žádost obsahovala náležitosti dle ustanovení § 37 odst. 2 správního řádu a dle ustanovení § 8 odst. 3 vyhlášky č. 395/1992 Sb., kterou se provádějí některá ustanovení zákona.

SMO – ÚMOB Stará Bělá, odbor financí a správy majetku vyhodnotil v souladu s ustanovením § 8 odst. 1 zákona funkční a estetický význam dřevin a bylo zjištěno:

**Dřeviny rostou v blízkosti místní komunikace ul. Na Lukách, jsou neudržované, mnohdy ve špatném zdravotním stavu (poškozené kmínky, viditelné zlomy větví), často neodpovídající svému přirozenému habitu (výmladky z pařezů, stromy keřovitého vzrůstu).**

**Dřeviny rostou na území Chráněné krajinné oblasti Poodří (dále jen CHKO) a údolní nivy vodního toku Odry (dále jen VKP). Agentura ochrany přírody a krajiny ČR a Správa CHKO nemá námítky ani připomínky ke kácení dřevin za účelem provedení stavby „Cyklistická trasa I, podél silnice Na Lukách“. Vzhledem k charakteru CHKO a údolní nivy v daném území nemůže vykácením dřevin uvedených v žádosti dojít k poškození nebo zničení CHKO a VKP nebo ohrožení či oslabení jeho ekologicko-stabilizační funkce ve smyslu ustanovení § 4 odst. 2 zákona.**

Vzhledem k výše uvedeným skutečnostem a k tomu, že žádosti se vyhovuje v plném rozsahu, využil SMO – Úřad městského obvodu Stará Bělá, odbor financí a správy majetku ustanovení § 36 odst. 3 správního řádu a bez dalšího rozhodl tak, jak je uvedeno ve výroku.

### III. Poučení

Proti tomuto rozhodnutí může účastník řízení podat podle ustanovení § 81 odst. 1 správního řádu odvolání, ve lhůtě do 15 dnů ode dne jeho oznámení, k Magistrátu města Ostravy, odboru ochrany životního prostředí, podáním učiněným u SMO – Úřadu městského obvodu Stará Bělá.

V odvolání uvede, v jakém rozsahu ho napadá a v čem je spatřován rozpor s právními předpisy nebo nesprávnost rozhodnutí nebo řízení, jež mu předcházelo. Odvolání jen proti odůvodnění rozhodnutí je nepřipustné. Odvolání se podává v počtu dvou stejnopisů. Nepodá-li účastník řízení odvolání v potřebném počtu stejnopisů, vyhotoví je na jeho náklady SMO – ÚMOb Stará Bělá. (§ 82 odst. 2 správního řádu).

Dle ustanovení § 85 odst. 1 správního řádu má včas podané a přípustné odvolání odkladný účinek.

**Jarmila Pospíšilová**  
vedoucí odboru  
financí a správy majetku



oprávněná úřední osoba  
**Šárka Chmelová**

*Chmelová*

### Rozdělovník

účastníci řízení dle ustanovení § 27 odst. 1 písm. a) správního řádu

žadatel prostřednictvím mandátáře HaskoningDHV CR, spol. s r.o., IČ 45797170

Statutární města Ostrava, IČ 00845451, Prokešovo nám. 8, 729 30 Ostrava

vlastníci pozemku parc. č. 2867 v kat. území Stará Bělá prostřednictvím žadatele – mandátáře  
Domčíková Jarmila, Na Předělu 766/1, 724 00 Ostrava – Stará Bělá  
Mrkvová Milena, Na Předělu 813/3, 724 00 Ostrava – Stará Bělá

vlastník pozemku parc. č. 1309 v kat. území Stará Bělá prostřednictvím žadatele – mandátáře  
Javorek Antonín, Mitrovická 278/386, 724 00 Ostrava – Nová Bělá

vlastník pozemku parc. č. 2837 v kat. území Stará Bělá prostřednictvím žadatele – mandátáře  
Cihelka Josef, Ječmínkova 889/70, 724 00 Ostrava – Stará Bělá

vlastníci pozemku parc. č. 2832 v kat. území Stará Bělá prostřednictvím žadatele – mandátáře  
Folta Jan, Lechowiczova 2844/23, 702 00 Ostrava – Moravská Ostrava  
Fuksová Eva, Povětronní 93/70, 724 00 Ostrava – Stará Bělá