

## „REKONSTRUKCE UL. PUSTKOVECKÉ“

Projektová dokumentace se ověřuje  
rozhodnutím č. 34/2015,  
vydaným stavebním úřadem ÚMOB Pustkovec  
za podmínek v něm uvedených,  
které nabylo právní moci dne 1.9.2015

*Červený*

# F. DOKLADY

Záznam z projednání + prezenční listina  
Vyjádření správců dotčených inženýrských sítí  
a stanoviska dotčených orgánů  
Majetkoprávní vztahy



## ZÁZNAM Z PROJEDNÁNÍ AKCE „REKONSTRUKCE UL. PUSTKOVECKÁ“

Datum a místo konání: 1. 9. 2014, Prokešovo nám. 5, 702 00 Ostrava, kancelář RHDHV  
Přítomni: dle prezenční listiny


Bylo projednáno:

- V úvodu byli přítomní projektantem obeznámení se současnou situací a změnami v projektu od jeho vytvoření. Byl jim podrobně popsán současný stav ulice, návrh úprav, a změny, které byly provedeny od předešlého projektu. Čtyři parkovací místa (osm parkovacích stání), byla nahrazena pouze zúžením vozovky a navedením řidičů do protisměru. Tento prvek zůstal nezměněn, aby bylo zachováno stávající zklidnění dopravy. Dalším důvodem bylo, aby vozidla neparkovala pod současnými stromy, čímž by hrozilo nebezpečí ze spadlých větví apod.
- Projektant zmínil nutnost prověřit, zda stále existuje nadzemní sdělovací vedení v takovém stavu, který se nachází v situačních výkresech. Pro rychlejší a důkladnější provedení se p. místostarosta Pyš nabídl, že toto prověří po zaslání dokumentů projektanty.
- Projektant projedná s OOŽP MMO, že navržená silniční kanalizace nebude vodním dílem a bude povolena speciálním stavebním úřadem
- Policie neměla výhrady jak ke zklidnění dopravy, tak ke stavu statické dopravy včetně rozměrů stání podle původní normy, pouze upozornila na nutnost doplnění vodících prvků pro zrakově postižené.
- Z řad MOb Pustkovce byl projektantům předán „Souhlas vlastníka nemovitosti“ od zástupce společnosti UNTRACO, která je vlastníkem některých stavbou dotčených pozemků.
- Projektant zašle zápis všem přítomným k odsouhlasení, po odsouhlasení zápis mailem společně s prezenční listinou zašle v \*.pdf.

Zapsal: Bc. Jan Zagraban  
Kontrola: Ing. Martin Krejčí

## PREZENČNÍ LISTINA Z JEDNÁNÍ

MÍSTO JEDNÁNÍ: HaskoningDHV Czech Republic, kancelář Ostrava  
DNE: 1.9.2014



Č.	Jméno	Zastupující	Podpis
1.	KONSTANTINA ŽALUŽNA	MMO - 01	<i>[Signature]</i>
2.	Planha Kamil	REN DE SYSTEM	<i>[Signature]</i>
3.	KOTEC Jaroslav	K.V. - U MOK PUSTKOVEC	<i>[Signature]</i>
4.	STANISLAV PYSI	Umob Pustkovec	<i>[Signature]</i>
5.	MARTIN KLEČEK	Haskoning DHV CZ	<i>[Signature]</i>
6.	JAN ZAGRAPAN	Haskoning DHV CZ	<i>[Signature]</i>
7.			
8.			
9.			
10.			

**Statutární město Ostrava**  
**Úřad městského obvodu Poruba**  
Odbor technický a provozní



ov51es53731ad8

Vaše značka:

Ze dne: 30.09.2014  
Č. j.: POR 46624/2014/frei  
Sp. zn.: S POR 46624/2014/2



20178044

HaskoningDHV CR, spol.s.r.o.

Vyřizuje: Ing. Petra Kopřivová  
Telefon: 599 480 314  
Fax:  
E-mail: pkoprivova@moporuba.cz

Prokešovo náměstí 5  
702 00 OSTRAVA

Datum: 13.10.2014

**„Rekonstrukce ul. Pustkovecká“ – stanovisko k projektové dokumentaci pro stavební řízení**

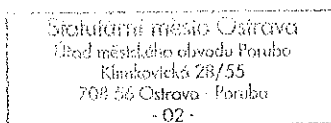
Statutární město Ostrava - Úřad městského obvodu Poruba, odbor technický a provozní jako silniční správní úřad ve věcech místních komunikací I. až IV. třídy a veřejně přístupných účelových komunikací na území městského obvodu Poruba příslušný dle § 40 odst. 5 písm. c) zákona č. 13/1997 Sb., o pozemních komunikacích, ve znění pozdějších předpisů (dále jen „zákon o pozemních komunikacích“) a ustanovení § 139 odst. 3 zákona č. 128/2000 Sb., o obcích (obecní zřízení), ve znění pozdějších předpisů a čl. 23 odst. 2 písm. b) obecně závazné vyhlášky č. 14/2013 Statut města Ostravy, ve znění pozdějších předpisů k předložené žádosti o vyjádření k projektové dokumentaci pro stavební řízení ke stavbě „**Rekonstrukce ul. Pustkovecká**“, kterou podala společnost HaskoningDHV Czech Republic, spol. s r.o., IČ: 45797170, Sokolovská 100/94, 186 00 Praha 8, Kancelář Ostrava, Prokešovo nám. 5, 702 00 Ostrava zastupující investora Statutární město Ostrava, městský obvod Pustkovec, která spočívá v rekonstrukci komunikace ul. Pustkovecká situované mimo jiné na pozemcích parc. č. 2358/1 a 4423/1 k.ú. Poruba, obec Ostrava, vlastníka statutárního města Ostravy, se svěřením městskému obvodu Poruba, **vydává souhlasné stanovisko**, za předpokladu splnění uvedených podmínek a se sdělením, jak vyplývá z projektové dokumentace:


1. Stavbou bude dotčena místní komunikace IV. třídy č. 1d – chodník při MK ul. Martinovská, které je v majetkové správě městského obvodu Poruba.
2. Před realizací stavby bude pro zvláštní užívání místní komunikace požádán odbor technický a provozní o povolení zvláštního užívání místní komunikace podle § 25 odst. 6 písm. c, d) zákona o pozemních komunikacích.
3. Před zahájením stavby bude zhotovitelem stavby projednáno na odboru technickém a provozním ÚMOB Poruba užívání veřejného prostranství, v souladu s vyhláškou č. 13/2010, ve znění OZV č. 12/2011, o místním poplatku za užívání veřejného prostranství.
4. Chodníkové přejezdy na pozemku parc. č. č. 2358/1 a 4423/1 k.ú. Poruba, obec Ostrava budou realizovány v souladu s vyhl. 398/2009 Sb., o zajištění staveb pro osoby s omezenou schopností pohybu, ve znění pozdějších předpisů.
5. Stavba bude realizovaná v souladu s projektovou dokumentací částí E Zásady organizace výstavby (ZOV). V situaci bude vyznačen vjezd a výjezd vozidel stavby. Navržena bude oklepová plocha pro očištění, oplachování kol nákladních vozidel. Oklepová plocha bude udržovaná po celou dobu stavby v čistotě, bude obnovovaná. Bude stanovena staveništní trasa

vozidel nákladní dopravy komunikacemi městského obvodu Poruba - sever, pokud možno mimo ulic bytové zástavby. Situace a staveništní trasa projektu ZOV bude odsouhlasena Policií ČR Ostrava, MŘ - dopravním inspektorátem, také ÚMOB Poruba.

6. Ze staveniště budou vozidla stavby a mechanismy vyjízdet očištěny. Při znečištění pojezdových místních komunikací bude ihned použitý čisticí stroj s ruční čišťením, cisterna pro oplachování vozovky, apod. Znečištěním komunikace se podle § 42b ) zákona o pozemních komunikacích dopouští právnická nebo podnikající fyzická osoba správního deliktu. Pokutu lze uložit do 300 000 Kč.
7. Chodcům bude zajištěn bezpečný průchod chodníkem ul. Martinovské, min. šířky 1,5m, včetně bezpečnostních odstupů.

S pozdravem



  
Ing. Jan Cieslar  
vedoucí odboru technického a provozního



Pomáhat a chránit

MĚSTSKÉ ŘEDITELSTVÍ POLICIE OSTRAVA

Územní odbor vnější služby  
Dopravní inspektorát



Č.j.:KRPT-242951/ČJ-2014-070706-KP

Ostrava 4. listopadu 2014

Počet listů 1  
Přílohy: 0

Haskoning DHV Czech  
Republic spol. s.r.o.  
Sokolovská 100/94  
186 00 Praha 8

### Rekonstrukce ul. Pustkovecké - DSP

Policie České republiky, Dopravní inspektorát územního odboru vnější služby Městského ředitelství Ostrava po prostudování předložené žádosti a dokumentace k tomuto uvádí:

- Dle § 16 odst. 1 zákona č. 13/1997 Sb., o pozemních komunikacích ve znění změn a doplňků souhlasíme se stavebním řešením rekonstrukce předmětné komunikace.
- Místní a přechodnou úpravu provozu projednejte v komisi OŘD při Ostravských komunikacích a.s. kont. Osoba ing. Martin Vegláš. V místě křížení s ul. Bludnou VZD V15 neprovádět.
- Jiné připomínky a náměty nemáme.

npor. Ing. Aleš Kořistka  
Vedoucí dopravního inspektorátu

Vyřizuje: por. Bc. Kamil Planka  
tel.č.: 974 725 258  
e-mail: mrpo.odi@pcr.cz

komisař  
por. Bc. Kamil Planka  
DMR - Ostrava  
2.0. 10.11.2014

Výstavní 55  
703 00 Ostrava Vítkovice

www.policie.cz

Tel.: +420 974 725 528  
Fax: +420 974 725 928  
Email: mrpo.odi@pcr.cz



**Naše značka:** TaV/975/2014/Vo  
**E-mail:** volna@poda.cz  
**Vyřizuje:** Volná Lenka  
**Tel.:** 597 578 060, 597 578 044  
**Fax:** 597 579 000  
**V Ostravě dne:** 10. 10. 2014

**HaskoningDHV CR, spol. s r.o.**  
**Prokešovo nám. 5**  
**702 00 Ostrava**

**Věc: Vyjádření PODA a.s. a VŠB – TU Ostrava pro stavbu (projekt) z hlediska existence podzemní telekomunikační optické sítě**

*Stanovisko k projektové dokumentaci pro stavební povolení*

**Stavba: „Rekonstrukce ul. Pustkovecká“, Ostrava**

Ve Vašem zájmovém území, dle předložené situace (Ostrava - Poruba, ul. Pustkovecká, Martinovská), se **nenachází** telekomunikační sítě ani zařízení **VŠB-TU Ostrava**. Při realizaci Vaší stavby v této lokalitě **nedojde** k dotčení HDPE trubek ani telekomunikačních optických kabelů **VŠB-TU Ostrava**. Proti provedení Vaší stavby nemáme námitek.

Ve Vašem zájmovém území, dle předložené situace (Ostrava - Poruba, ul. Pustkovecká, Martinovská), se **nachází** telekomunikační sítě a zařízení **PODA a.s.** Při realizaci Vaší stavby v této lokalitě **dojde** k dotčení HDPE trubek a telekomunikačních optických kabelů **PODA a.s.**

Trasa telekomunikačního vedení **PODA a.s.** je zakreslena v předložené „Koordinační situaci, č. výkresu 2“

Při budování Vaší stavby dojde k dotčení **telekomunikačního vedení**, které je chráněno dle § 102, zákona č.127/2005 (zákon o elektronických komunikacích) ochranným pásmem 1,5m na obě strany od krajního vedení.

Proti provedení stavby nemá **PODA a.s.** námitek při splnění níže uvedených podmínek:

- **Při realizačních pracích je nutné dbát na existenci telekomunikačního zařízení a nepoškodit je.**
- Při pokládce Vašeho zařízení musí být dodržena prostorová norma ČSN 73 6005.
- **Před započítáním zemních prací stavebníkově telekomunikační zařízení vytýčíme (Ostrava - p. Mrva - 597 578 044, 775 233 729).** Kabel bude v terénu viditelně označen a pracovníci realizace budou s tímto vedením prokazatelně seznámeni zápisem do stavebního deníku.
- **Telekomunikační zařízení nesmí být pojižděno těžkými mechanismy a v jeho ochranném pásmu nesmí být ukládán materiál staveniště. Výkopové práce v ochranném pásmu telekomunikačního zařízení budou provedeny ručně.**
- Při odkrytí delšího úseku HDPE trubek, je nutné vedení zabezpečit proti prohybu a poškození. Odkrytí telekomunikačního zařízení hlase na tel. čísla, (Ostrava - p. Mrva - 597 578 044, 775 233 729). **Před záhozem provedených zemních prací je nutné přizvat na kontrolu našeho zástupce.**



INTERNET



TELEVIZE



MOBIL



TELEFON

Vyjádření o existenci a poloze podzemní optické sítě **VŠB-TU Ostrava** vydává naše společnost na základě „Smlouvy o dílo na provádění servisní údržby Univerzitní optické sítě VŠB-TUO“ ze dne 28. 8. 2014.

**Platnost vyjádření je 1 rok od jeho vydání.**

S pozdravem

za PODA a.s.  
Jan Mrva  
28. října 102/1168  
702 00 Ostrava

-11-

PODA a.s., 28. října 102/1168, 702 00 Ostrava  
IČ: 258 161 79, DIČ: CZ 258 161 79, tel.: 597 578 01



1-7-10-2014

113



Ostravské komunikace, a.s.  
Novoveská 1266/25  
Ostrava, Mariánské Hory, 709 00

Tel.: 595 621 111  
Fax: 595 621 103  
www.okas.cz  
číslo datové schránky muut5qe

Zápis v obchodním rejstříku u Krajského soudu  
v Ostravě, odd. B, vložka 1886 ze dne 22. 4. 1998

HaskoningDHV CR, spol. s r.o.  
Bc. Jan Zagrapan  
Prokešovo náměstí 5  
702 00 Ostrava

Váš dopis / zn.:

Naše zn.:  
OKAS-5694/14/TSÚ/KI

Vyřizuje:  
Klímek/353  
klimek@okas.cz

V Ostravě dne:  
15.10.2014

**Stavba „Rekonstrukce ul. Pustkovecká“**  
– vyjádření pro stavební povolení za správu veřejného osvětlení (VO)



V místech výše uvedené stavby, zakreslené v předložené situaci se nachází zařízení veřejného osvětlení v majetku Statutárního města Ostravy a v naší správě, tj. el. kabely VO v zemi (vývodové, impulsní), rozvaděč VO č. 879, 911 a svítidla VO na stávajících stožárech VO, vzdušné vedení AES a svítidla na podpěrách ČEZ Distribuce, a.s.

Stavbou v uvedené věci dojde k přiblížení, dotčení, souběhu a křížení výše uvedeného zařízení VO. **Upozorňujeme, že zakres trasy kabelů je pouze orientační, k určení přesné polohy a trasy je nutno kabely předem vytyčit.**

S vydáním stavebního povolení a s uvedenou stavbou souhlasíme při dodržení našich podmínek – viz příloha.

Platnost tohoto vyjádření je 2 roky.

S pozdravem

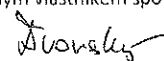
 **Ostravské komunikace, a.s.**  
Ostravské komunikace, a.s., Novoveská 1266/25  
Ostrava, Mariánské Hory, 709 00  
IČ 25396544, DIČ CZ25396544 (4)  
  
Ing. Miloš Novák  
místopředseda představenstva

Přílohy:  
- podmínky k vyjádření

IČ: 25396544 DIČ: CZ25396544 Bankovní spojení: Komerční banka, a.s. č. ú. 86-5225320227/0100

**OSTRAVA!!!**

Statutární město Ostrava  
je jediným vlastníkem společnosti





## PODMÍNKY K VYJÁDRĚNÍ zn. OKAS-5694/14/TSÚ/KI

Při provádění zemních nebo jiných prací, které mohou ohrozit vedení a zařízení VO je zhotovitel povinen zajistit ochranu vedení a zařízení VO v rozsahu daném příslušnými ČSN a následujícími podmínkami tak, aby během stavební činnosti ani jejím následkem nedošlo k jeho poškození ani k výpadku VO. V této souvislosti odpovídá zhotovitel za škody jak na zařízení VO, tak za škody vzniklé na zdraví a majetku třetím osobám. Ochranu bezporuchového provozu zařízení a vedení VO během stavby i po jejím dokončení zajistí zhotovitel sám, zejména tím, že:

1. Uvedomí správce VO - **p. Dvorský (tel. 595 621 357, mobil: 725 108 678, email: [dvorsky@okas.cz](mailto:dvorsky@okas.cz))** o plánovaném zahájení stavebních prací nejméně 10 dnů předem, příp. projedná zajištění vypnutého stavu a před vlastním zahájením prací si objedná **vytyčení podzemních vedení VO (včetně napájecích kabelů pro RVO)**, které se v terénu vyznačí barvou (kolíky) a s jeho polohou prokazatelně seznámí pracovníky, kteří budou zemní práce provádět
2. **Vytyčení trasy a hloubky kabelového vedení provede** za úhradu na základě objednávky žadatele firma provádějící údržbu VO v dané oblasti tj.: Ostravské komunikace, a.s., **p. Szpandrzyk (tel.č. 595 621 248, mobil: 724 149 084, email: [szpandrzyk@okas.cz](mailto:szpandrzyk@okas.cz))**
3. Upozorní pracovníky, aby dbali při práci v blízkosti vedení a zařízení VO největší opatrnosti a nepoužívali v těchto místech nevhodného nářadí a ve vzdálenosti méně než **1m** na každou stranu od vyznačené trasy kabelů VO a méně než **2m** od stožárů VO nepoužívali žádných mechanizačních prostředků (hlubičů, bagrů, apod.)
4. Při kříženích a souběžích s vedením VO musí být dodrženy zejména **ČSN 736005 – Prostorová úprava vedení technického vybavení, při souběhu a křížení kabelů (ČSN 341050), ČSN 33 2000 – 5 – 52** - předpisy pro kladení silových el. vedení. Při provádění zemních prací musí být dodržena **ČSN 733050 - Zemní práce**
5. Podkopané kabely budou podchyceny podložním prken na vzdálenost nejméně 1,5m a zemina pod prknem musí být řádně udusána. Pro zavěšení kabelů nebude použito sousedních kabelů, nebo potrubí
6. Všechny obnažené kabely VO musí být označeny výstražnými tabulkami. Stávající obnažené kabely před záhozem uložit do chrániček a **před zakrytím kabelů bude vyzván správce VO ke kontrole jejich uložení, zda vedení nebylo při provádění prací viditelně poškozeno a zda je v původní poloze.** O souhlasu správce VO s uložením bude proveden zápis do stavebního deníku firmy provádějící stavbu – **zápis je podmínkou nutnou pro souhlas správy VO v rámci kolaudačního řízení.**
7. Na vyznačenou trasu vedení VO nebude ukládán materiál, zemina atd. a nebude prováděna žádná činnost, která by znesnadňovala přístup ke kabelovému vedení, nebo ohrožovala bezpečnost jeho provozu, nesmí být měněna úroveň terénu
8. Okamžitě ohlásí správě VO každé poškození vedení a zařízení VO a na vlastní náklady zajistí uvedení poškozeného vedení a zařízení VO do původního stavu a následně předá správci VO
9. Na stožárech VO bývají zavěšeny dopravní značky, ukazatele, reklamní poutače a jiná zařízení. Při přeložkách těchto stožárů zodpovídá investor (příp. zhotovitel) za provedení provizorního dopravního značení a obnovení všech původních zařízení na přeložených sloupech VO
10. Případné přeložky zařízení VO je nutno předem projednat s naší správou VO a následně zpracovat do DPS.
11. Pod nově zpevněnými pojezdnými plochami, vjezdy a parkovišti je nutno uložit kabely VO do chrániček na betonovém základě s obetonováním – tento požadavek je nutno předem projednat s naší správou a následně zpracovat do DPS.

Vyřizuje: Klimek / 595 621 353

UPC Česká republika, s.r.o.  
Závišova 5, 140 00 Praha 4, Česká republika  
IČ: 00562262  
T +420 261 107 111 F +420 261 107 100

27-10-2014



HaskoningDHV Czech Republic, spol. s r.o.  
Prokešovo nám. 5  
702 00 Ostrava

**VYJÁDŘENÍ K PROJEKTOVÉ DOKUMENTACI STAVBY A VŠEOBECNÉ PODMÍNKY  
OCHRANY VEDENÍ VEŘEJNÉ KOMUNIKAČNÍ SÍTĚ  
SPOLEČNOSTI UPC Česká republika, s.r.o.**

vydané podle § 101 zákona č. 127/2005 Sb., o elektronických komunikacích a o změně některých souvisejících zákonů (zákon o elektronických komunikacích), ve znění pozdějších předpisů a § 161 zákona 183/2006 Sb., o územním plánování a stavebním řádu (stavební zákon).

Číslo žádosti: **Ka/ 1043- 2014/ nE**  
tel.:  
e-mail:

Vyřizuje: Boleslav Klíma  
Naše značka: **Ka/ 1043 – 2014/ nE**  
**Datum: 20.10.2014**

**Název akce/stavby: Rekonstrukce ul. Pustkovecká**  
Umístěno:

Katastrální území:

Číslo parcely:

Důvod vydání vyjádření:

Popis jiného důvodu žádosti: **vyjádření k dokumentaci pro stavební povolení**

Žádost o souhlas se zjednodušeným územním řízením: **Ne**

Žádost o souhlas s veřejnoprávní smlouvou: **Ne**

Na základě Vaší žádosti a předložení projektové dokumentace, a na základě stanovení důvodu pro vydání vyjádření vydává společnost UPC Česká republika, s.r.o. (dále jen *UPC*) **následující vyjádření:**

**ve staveništi předmětné stavby se nachází vedení veřejné komunikační sítě a jeho ochranné pásmo**

společnosti UPC, jejíž existence a poloha je zakreslena. Ochranné pásmo VVKS je v souladu s ustanovením § 102 zákona č. 127/2005 Sb., o elektronických komunikacích a o změně některých souvisejících zákonů stanoveno rozsahem 1,5 m po stranách krajní hrany vedení VVKS (dále jen *Ochranné pásmo*).

Podzemní VVKS jsou uloženy v pískovém loži volně v zemní rýze, kryty cihlou, folií nebo zákrytovou deskou nebo v chráničkách PE, optické kabely v chráničkách HDPE.

(1) Vyjádření je platné pouze v rámci předmětné stavby a pro důvod vydání vyjádření stanovený žadatelem v žádosti.

**Společnost UPC souhlasí s umístěním a realizací stavby s tím, že stavebník nebo jím pověřená třetí osoba dodrží níže uvedené podmínky včetně Všeobecných podmínek ochrany VVKS společnosti UPC, které jsou součástí tohoto vyjádření.**

Vyjádření pozbývá platnosti uplynutím doby platnosti, změnou rozsahu zájmového území i změnou důvodu vydání vyjádření uvedeného v žádosti nebo nesplněním povinnosti stavebníka dle bodu 2 tohoto vyjádření, to vše v závislosti na tom, která ze skutečností rozhodná pro pozbytí platnosti tohoto vyjádření nastane nejdříve. **Platnost vyjádření je 1 rok od data vydání.**

(2) **Podmínky pro umístění stavby "Rekonstrukce ul. Pustkovecká" jsou:**  
Stavebník, nebo jím pověřená třetí osoba zajistí před zahájením prací polohopisné vyznačení trasy vedení v souladu se všeobecnými podmínkami. Pokud při realizaci akce dojde k odkrytí podzemního vedení ( v místě příčného křížení ), stavebník, nebo jím pověřená třetí osoba, prostřednictvím pověřené osoby UPC – Klima Boleslav, tel.: 596 270 916, 606 776 105, dále jen POS, bude konzultovat případnou dodatečnou ochranu vedení.

(3) Bez ohledu na všechny shora v tomto vyjádření uvedené skutečnosti je stavebník, nebo jím pověřená třetí osoba povinen řídit se Všeobecnými podmínkami ochrany VVKS společnosti UPC, které jsou nedílnou součástí tohoto vyjádření.

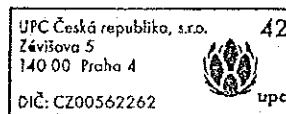
V případě jakýkoliv dotazů k poloze VVKS a její dokumentaci lze kontaktovat taktéž výše uvedenou pověřenou osobu společnosti UPC.

**Přílohami vyjádření jsou:**

- Všeobecné podmínky ochrany VVKS společnosti UPC
- Informace o firmě, která provádí vytýčení oproti objednavce

**Vyjádření vydala společnost UPC dne: 20.10.2014**

  
Klima Boleslav  
technik specialista



## Všeobecné podmínky ochrany VVKS společnosti UPC

### I. Obecná ustanovení

1. Stavebník, nebo jím pověřená třetí osoba, je povinen při provádění jakýchkoliv činností, zejména stavebních nebo jiných prací, při odstraňování havárií a projektování staveb, řídit se platnými právními předpisy, technickými a odbornými normami, správnou praxí v oboru stavebnictví a technologickými postupy a učinit veškerá opatření nezbytná k tomu, aby nedošlo k poškození nebo ohrožení VVKS ve vlastnictví společnosti UPC a je výslovně srozuměn s tím, že VVKS jsou zajišťovány ve veřejném zájmu a jsou chráněny právními předpisy.
2. Při jakékoliv činnosti v blízkosti vedení VVKS je stavebník, nebo jím pověřená třetí osoba, povinen respektovat ochranné pásmo VVKS tak, aby nedošlo k poškození nebo zamezení přístupu k VVKS. Při křížení nebo souběhu činností se VVKS je povinen řídit se platnými právními předpisy, technickými a odbornými normami, správnou praxí v oboru stavebnictví a technologickými postupy. Při jakékoliv činnosti ve vzdálenosti menší než 1,5 m od krajního vedení vyznačené trasy podzemního VVKS (dále jen PVVKS) se musí pracovat nejvyšší opatrností a jen s ručním nářadím bez použití mechanizace.
3. Pro případ porušení kterékoliv z povinností stavebníka, nebo jím pověřené třetí osoby, založené Všeobecnými podmínkami ochrany VVKS společnosti UPC je stavebník, nebo jím pověřená třetí osoba, odpovědný za veškeré náklady a škody, které společnosti UPC vzniknou porušením jeho povinností.
4. V případě, že budou zemní práce zahájeny po uplynutí doby platnosti příslušného vyjádření, musí být takto neplatné vyjádření aktualizováno. Je třeba požádat o vydání nového vyjádření, které bude podkladem pro následné vytyčení nebo určení polohy VVKS.

### II. Součinnost stavebníka při činnostech v blízkosti VVKS

1. Započetí činnosti je stavebník, nebo jím pověřená třetí osoba, povinen oznámit POS (pověřená osoba UPC Česká republika, s.r.o.) a to v dostatečném časovém předstihu (alespoň 10 pracovních dní před zahájením stavebních prací). Oznámení musí obsahovat číslo vyjádření, k němuž se vztahují tyto podmínky.
2. Před započítím zemních prací či jakékoliv jiné činnosti je stavebník, nebo jím pověřená třetí osoba, povinen zajistit vytyčení a vyznačení tras PVVKS na terénu dle polohopisné dokumentace. S vyznačenou trasou PVVKS prokazatelně seznámí všechny osoby, které budou činnosti provádět.
3. Při provádění zemních prací v blízkosti PVVKS je stavebník, nebo jím pověřená třetí osoba, povinen postupovat tak, aby nedošlo ke změně hloubky uložení nebo prostorového uspořádání PVVKS. Odkryté PVVKS je stavebník, nebo jím pověřená třetí osoba, povinen zabezpečit proti prověšení, poškození a odcizení.
4. Při zjištění rozporu mezi vytyčením/údaji o poloze PVVKS a skutečností či při jejím narušení stavebník zastaví pracovní činnost a neprodleně informuje POS, tím není dotčena trestní či hmotná odpovědnost stavebníka za způsobené škody. V pracích lze pokračovat až po projednání a schválení dalšího postupu,
5. Při provádění zemních prací, u kterých nastane odkrytí PVVKS, je povinen stavebník, nebo jím pověřená třetí osoba před zakrytím PVVKS vyzvat POS ke kontrole. Zához je oprávněn provést až poté, kdy prokazatelně obdržel souhlas POS. Pracovníci stavebníka provádějící zemní práce zhutní zeminu pod VVKS a to uloží před záhozem do pískového lože, vedení bude mechanicky chráněno (cihla, zákrytové desky, další zához proveden tříděnou zeminou), cca 30cm pod definitivním povrchem bude umístěna výstražná folie oranžové barvy
6. Stavebník, nebo jím pověřená třetí osoba, není oprávněn manipulovat s kryty kabelových komor a vstupovat do kabelových komor bez souhlasu společnosti UPC.
7. Stavebník, nebo jím pověřená třetí osoba, není oprávněn trasu PVVKS mimo vozovku přejíždět vozidly nebo Stavební mechanizací, a to až do doby, než PVVKS řádně zabezpečí proti mechanickému poškození. Stavebník, nebo jím pověřená třetí osoba, je povinen projednat s POS způsob mechanické ochrany trasy PVVKS.

8. Stavebník, nebo jím pověřená třetí osoba, není oprávněn bez předchozího projednání s POS jakkoliv měnit na trase PVVKS (včetně ochranného pásma) nivelitu terénu, vysazovat trvalé porosty ani měnit rozsah chodníků, parkovišť, komunikací, zpevněných ploch, apod.

9. Stavebník, nebo jím pověřená třetí osoba, není oprávněn užívat, přemísťovat a odstraňovat technologické, ochranné a pomocné prvky VVKS.

10. Stavebník, nebo jím pověřená třetí osoba, není oprávněn bez předchozího projednání s POS jakkoliv manipulovat s případně odkrytými prvky VVKS, zejména s ochrannou skříní optických spojek, optickými spojkami, technologickými rezervami či jakýmkoliv jiným zařízením VVKS.

11. Stavebník, nebo jím pověřená třetí osoba, je povinen každé poškození i krádež VVKS neprodleně od okamžiku zjištění takové skutečnosti, oznámit POS.

12. Stavebník nebo jím pověřená třetí osoba, je povinen manipulační a skladové plochy zřizovat v takové vzdálenosti od NVVKS (nadzemního vedení veřejné komunikační sítě), aby činnosti na/v manipulačních a skladových plochách nemohly být vykonávány ve vzdálenost menší než 1m od NVVKS

13. Při přepravě nebo manipulaci vysokého nákladu nebo mechanizace pod trasou NVVKS je stavebník, nebo jím pověřená třetí osoba, povinen respektovat výšku vedení nad zemí, případně potřebnou změnu výšky vedení projednat s POS.

### **III. Práce v budovách a odstraňování budov**

1. Stavebník, nebo jím pověřená třetí osoba, je povinen před zahájením jakýchkoliv prací v budovách, kterými by mohl ohrozit stávající VVKS, prokazatelně kontaktovat POS a zajistit u společnosti UPC bezpečné odpojení VVKS.

2. Při provádění činností v budovách je stavebník, nebo jím pověřená třetí osoba, povinen v souladu s právními předpisy, technickými a odbornými normami, správnou praxí v oboru stavebnictví a technologickými postupy provést mimo jiné průzkum vnějších i vnitřních vedení VVKS na omítce i pod ní.

### **IV. Součinnost stavebníka při přípravě stavby**

1. Pokud by činností stavebníka, nebo jím pověřené třetí osoby, k níž je třeba povolení správního orgánu dle zvláštního právního předpisu, mohlo dojít k ohrožení či omezení VVKS, je stavebník, nebo jím pověřená třetí osoba, povinen kontaktovat POS a předložit zakreslení VVKS do příslušné dokumentace stavby (projektové, realizační, koordinační atp.).

2. V případě, že pro činnosti stavebníka, nebo jím pověřené třetí osoby, není třeba povolení správního orgánu dle zvláštního právního předpisu, je stavebník, nebo jím pověřená třetí osoba, povinen předložit zakreslení trasy VVKS i s příslušnými kótami do zjednodušené dokumentace (katastrální mapa, plánek), ze které bude zcela patrná míra dotčení VVKS.

3. Pokud by navrhované stavby (produktovody, energovody aj.) svými ochrannými pásmy zasahovaly do prostoru stávajících tras a zařízení VVKS, či do jejich ochranných pásem, je stavebník, nebo jím pověřená třetí osoba, povinen realizovat taková opatření, aby mohla být prováděna údržba a opravy VVKS, a to i za použití mechanizace, otevřeného plamene a podobných technologií.

Vydáno spol. UPC Česká republika, s.r.o. dne: 20.10.2014

**Informace o firmě, která provádí vytýčení oproti objednavce**

Vytýčení sítě UPC v lokalitě tohoto zájmového území zajišťuje:

**InfoTel s.r.o.**, pobočka Ostrava, Pavlovova 33/2626, 700 30 Ostrava-Zábřeh

Tel: 736 613 824

Mai: [vytyceniostrava@infotel.cz](mailto:vytyceniostrava@infotel.cz)





15-10-2014 / 408

VÁŠ DOPIS ZN.:  
ZE DNE: 2.10.2014  
NAŠE ZN.: SSMSK/2014/26003  
  
VYŘIZUJE: Pospíšilová Simona  
TEL.: 595 135 934  
FAX: 153-14  
E-MAIL: alena.poncova@ssmsk.cz  
  
DATUM: 13.10.2014

HaskoningDHV CR, spol. s r.o.  
Prokešovo nám. 5  
702 00 Ostrava

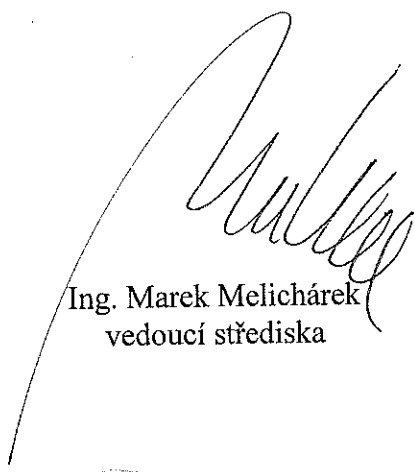
### Vyjádření ke stavbě "Rekonstrukce ul. Pustkovecká"

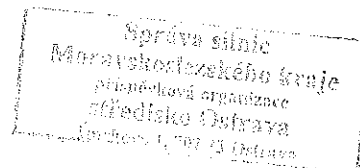
Z předložené situace stavby, kterou jsem od Vás obdrželi vyplývá, že rekonstrukcí stavby ul. Pustkovecká nedojde k dotčení silničních pozemků p.č. 4427/2 a 4427/6, které jsou umístěny na sil. III/46620 (ul. Martinovská).

Zájmů SSMSK se stavba nedotýká, nedojde k zásahu do našich pozemků. Veškeré stavební práce budou probíhat mimo silniční pozemky.

K výše uvedené stavby **nemáme námitek.**

S pozdravem

  
Ing. Marek Melichárek  
vedoucí střediska



13-10-2014 /H03

Ostravské komunikace, a.s.  
Novoveská 1266/25  
Ostrava, Mariánské Hory, 709 00

Tel.: 595 621 111  
Fax: 595 621 103  
www.okas.cz  
číslo datové schránky muut5qe

Zápis v obchodním rejstříku u Krajského soudu  
v Ostravě, odd. B, vložka 1886 ze dne 22. 4. 1998

**HaskoningDHV CR, spol. s r. o.**  
Prokešovo nám. 5  
702 00 Ostrava

Váš dopis / zn.:

Naše zn.:

Vyřizuje.:

V Ostravě dne:

OKAS-5694/2014/TSÚ/Pr

Proske 595621320

9.10.2014

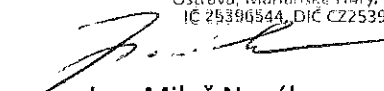
## Rekonstrukce ul. Pustkovecká - sdělení oddělení správy majetku

Na základě Vaší žádosti a přiložené dokumentace sdělujeme, že akce se nedotkne MK (vč. součástí a příslušenství) ve správě naší organizace. Na základě uvedeného nemáme k akci a předložené dokumentaci námitek a připomínek.

Vyjádření oddělení VO bude vydáno samostatně.



Ostravské komunikace, a.s., Novoveská 1266/25  
Ostrava, Mariánské Hory, 709 00  
IČ 25396544, DIČ CZ25396544 (4)

  
**Ing. Miloš Novák**  
místopředseda představenstva

HaskoningDHV CR, spol. s r.o.  
Prokešovo nám. 5  
702 00 Ostrava  
Czech Republic  
Tel.: 596 263 122  
Mob.: +420 732 281 692  
E-mail: Jan.Zagrapan@rhdhv.com  
Internet: www.dhv.cz

V Ostravě, 24.9.2014


## VĚC: „Rekonstrukce ul. Pustkovecká“.

Žádám Vás o vyjádření k dokumentaci pro stavební povolení. Jedná se o dokumentaci, k níž jste se již vyjadřovali. Na rozdíl od původní dokumentace v rámci této stavby již není řešena přeložka VO ani NN, oproti původní stavbě došlo pouze k posunu silniční kanalizace v krátkém úseku před napojením do ul. Martinovské, kde byla původně kanalizace vedena v místě stávajících sloupů (které musí být zachovány). Omezen je též rozsah kácení a nových výsadeb na minimum.

V příloze této žádosti Vám zasílám přehlednou a koordinační situaci a textovou část, příp. řezy. V případě, že budete potřebovat další části dokumentace, neváhejte mě prosím kontaktovat na tel.: 596 263 122 nebo na mail [jan.zagrapan@rhdhv.com](mailto:jan.zagrapan@rhdhv.com).



Bc. Jan Zagrapan

*S předloženou PD pro účely DSP souhlasím  
za OZ kovář   
V Ostravě 14. 10. 2014*

O2 Czech Republic a.s.  
Za Brumlovkou 266/2  
140 22 Praha 4  
DIČ: CZ60193336

771

23-10-2014/HK3



# HASIČSKÝ ZÁCHRANNÝ SBOR MORAVSKOSLEZSKÉHO KRAJE

700 30 Ostrava-Zábřeh, Výškovická 40



Č.j.: HSOS-10653-2/2014

V Ostravě dne 21.10.2014

Vyřizuje: Ing. Jiří Kachel  
Tel.: 950 730 135  
E-mail: jiri.kachel@hzsmsk.cz

Počet stran: 1  
Přílohy: 0  
sv. 1.6

HaskoningDHV CR, spol. s r.o.  
Prokešovo nám. 5  
702 00 Ostrava

## Závazné stanovisko dotčeného orgánu na úseku požární ochrany

**Název stavby:** Rekonstrukce ul. Pustkovecká, Ostrava.

**Stavebník – investor:** Statutární město Ostrava - Městský obvod Pustkovec.

**Předložená dokumentace:** dokumentace pro stavební řízení.

Hasičský záchranný sbor Moravskoslezského kraje jako dotčený orgán dle ustanovení § 26 odst. 2 písm. b) zákona č. 133/1985 Sb., o požární ochraně, ve znění pozdějších předpisů (dále jen „zákon o požární ochraně“), v souladu s ustanovením § 31 odst. 1 písm. b) zákona o požární ochraně posoudil výše uvedenou dokumentaci, předloženou dne 1.10.2014. K této dokumentaci **vydává** v souladu s ustanovením § 31 odst. 4 a § 95 zákona o požární ochraně a dále podle ustanovení § 149 odst. 1 zákona č. 500/2004 Sb., správní řád, ve znění pozdějších předpisů,

**souhlasné závazné stanovisko.**

### Odůvodnění

Projektová dokumentace je zpracována v souladu s požadavky ustanovení § 2 vyhlášky č. 23/2008 Sb., o technických podmínkách požární ochrany staveb, ve znění vyhlášky č. 268/2011 Sb..


### Poučení

V souladu s ustanovením § 46 odst. 3 vyhlášky o požární prevenci, si Hasičský záchranný sbor Moravskoslezského kraje jeden výtisk požárně bezpečnostního řešení ponechává ve své dokumentaci.

K případným změnám proti posouzené projektové dokumentaci je třeba vyžádat si nové závazné stanovisko z hlediska požární ochrany.

Proti obsahu závazného stanoviska nelze podat samostatné odvolání.

Hasičský záchranný sbor  
Moravskoslezského kraje  
Výškovická 40  
700 30 Ostrava - Zábřeh  
por. Ing. Jiří Kachel



**KRAJSKÝ ÚŘAD**  
MORAVSKOSLEZSKÝ KRAJ  
Odbor dopravy  
28. října 117, 702 18 Ostrava



Váš dopis zn.:

Ze dne: 24. 9. 2014  
Čj: MSK 129265/2014  
Sp. zn.: DSH/27185/2014/Soc  
331 V5  
Vyřizuje: Ing. Jitka Sochorcová  
Telefon: 595 622 132  
Fax: 595 622 143  
E-mail: [jitka.sochorcova@kr-moravskoslezsky.cz](mailto:jitka.sochorcova@kr-moravskoslezsky.cz)  
Datum: 2014-10-17

Royal HaskoningDHV ČR spol. s r. o.  
Prokešovo náměstí 5  
702 00 Ostrava

## Stanovisko

Krajský úřad Moravskoslezského kraje obdržel dne 1. 10. 2014 pod č. j. MSK 129265/2014 žádost Statutárního města Ostravy (IČ: 00845451), Městského obvodu Pustkovec, Pustkovecká 64, 708 00 Ostrava, zastoupeného právníkem osobou Royal Haskoning DHV Czech Republic s. r. o. (IČ: 49797470) Sokolovská 100/94, 186 00 Praha 8, kancelář Ostrava, Prokešovo náměstí 5, 702 00 Ostrava, o stanovisko k dokumentaci pro stavební povolení „**Rekonstrukce ul. Pustkovecká**“.

K žádosti bylo doloženo: A. Průvodní zpráva, B. Souhrnné řešení stavby (celková situace stavby), C. Stavební část (koordináční situace, vzorový řez), E. Zásady organizace výstavby.

Charakter stavby: rekonstrukce komunikace včetně vybavení a příslušenství a vegetační úpravy. Stavba umístěna územním rozhodnutím č. 131/15, vydaným Magistrátem města Ostrava, odborem stavebně správním, dne 21. 9. 2005, které nabylo právní moci dne 2. 11. 2005. Místo stavby: Ostrava, Městský obvod Pustkovec a městský obvod Poruba, intravilán, katastrální území Pustkovec, katastrální území Poruba-sever, zasahuje do významného krajinného prvku Pustkovecké údolí.

Jedná se o prostou rekonstrukci vozovky a chodníků a o úpravu dopravního značení v délce 1100m od stykové křižovatky se silnicí III/46620 ul. Martinovská po průsečnou křižovatku se silnicí II/649 ul. 17. Listopadu. V rámci stavby je plánována i rekonstrukce kanalizace.

Vymezení staveniště: zastavěné území, obslužné místní komunikace, chodníky, vjezdy, zpevněné plochy a plochy vegetace. Přejezd na staveniště od silnice II/469 ul. 17. Listopadu a od silnice III/46620 ul. Martinovské. Realizace stavby navrhována vcelku nebo po 3 samostatných úsecích.

Stavba se člení na stavební objekty: SO 101 Rekonstrukce místních komunikací, SO 301 Silniční kanalizace, SO 801 Vegetační úpravy. Součástí stavby je i veřejné osvětlení, které však není předmětem předložené dokumentace.



Československá republika  
Česká republika

tel.: 595 622 222  
fax: 595 622 136  
IČ: 00845451

IČ: 20890682  
IČ: 7276890697  
Úřední telefon: Po a M 9 00-17 00; ÚL, ČR 9.00-14.00; Pá 9.00-13.00

Realizace projektů česká společnost, a. s. - centrála Praha  
Č. účtu: 1650070349/0100

[www.kr-moravskoslezsky.cz](http://www.kr-moravskoslezsky.cz)

SO 101 Rekonstrukce místních komunikací: demolice krytu vozovek, demolice silničních obrub, demolice chodníkového přejezdu; výstavba vozovek, parkoviště, nového chodníku a cyklistické stezky, rekonstrukce stávajícího odvodnění (vpusti a přípojky do stávající kanalizace), 8 zpomalovacích prahů u křižovatek a u křížení hlavních pěších a cyklistických tahů, chodníkové přejezdy a stezky; funkční třídy místní komunikace ul. Pustkovecká D1; přeložky či ochrana kabelů; trvalé dopravní značení, po dobu výstavby přechodné dopravní značení.

SO 301 Silniční kanalizace: nově navržená dešťová kanalizace DN300 PP UR 2 v délce 77,08m ve středu jízdního pásu; přepojení stávajícího odvodňovacího příkopu do navrhované kanalizace; doplnění hydrantu.

Krajský úřad Moravskoslezského kraje, vykonávající dle § 29 odstavec 1) zákona č. 129/2000 Sb., o krajích (krajské zřízení), ve znění pozdějších předpisů, přenesenou působnost stanovenou mu § 40 odstavec 3) zákona č. 13/1997 Sb., o pozemních komunikacích, ve znění pozdějších předpisů (dále zákon o pozemních komunikacích), a § 124 odstavec 4) zákona č. 361/2000 Sb., o provozu na pozemních komunikacích a o změnách některých zákonů (zákon o silničním provozu), ve znění pozdějších předpisů (dále zákon o silničním provozu), k podané žádosti o stanovisko k předložené dokumentaci pro stavební povolení sděluje následující:

§ 40 odstavec 3) zákona o pozemních komunikacích není krajskému úřadu dána kompetence k vydávání závazných stanovisek ve stavebním řízení.

Předmětná stavba se dotýká místní komunikace III. třídy ul. Pustkovecká a chodníku podél ní a úprav napojení této komunikace s místními komunikacemi III. třídy (ul. Bludná, Na Makytůvkách, Karla Aksamita, Ve Dvoře) a se silnicí II/469 ul. 17. Listopadu a se silnicí III/46620 ul. Martinovské. Dle § 3 odstavec 4) vyhlášky č. 104/1997 Sb., kterou se provádí zákon o pozemních komunikacích, ve znění pozdějších předpisů (dále prováděcí vyhláška), je chodník a cyklostezka místní komunikací IV. třídy. Silnic I. třídy se předmětná stavba nedotýká.

Stavbou dotčené pozemky parc. č. 4427/6 a 4427/2 (ostatní plocha se způsobem využití silnice) k. ú. Poruba-sever jsou vedeny na LV 4226 a jsou ve vlastnictví Moravskoslezského kraje s právem hospodařit s tímto majetkem kraje pro Správu silnic Moravskoslezského kraje (IČ: 00095711) Úprkova 795/1, 702 00 Ostrava. Na základě této skutečnosti je nutno předmětnou stavbu s touto organizací řádně projednat, neboť je příslušná vyjadřovat se k jakýmkoliv zásahům do silnic II. a III. třídy a ke stavbám v jejich blízkosti, je za Moravskoslezský kraj účastníkem správních řízení.

## **Obecná sdělení**

Dle § 40 odstavec 4) písmeno a) zákona o pozemních komunikacích je silničním správním úřadem ve věcech silnic II. a III. třídy a speciálním stavebním úřadem ve věcech silnic II. a III. třídy a místních komunikací obecní úřad obce s rozšířenou působností Magistrát města Ostravy. Tento správní úřad dle § 124 odstavec 6) zákona o silničním provozu stanoví místní a přechodnou úpravu provozu na silnicí II. a III. třídy a na místních komunikacích a to po předchozím písemném vyjádření Policie ČR, Krajské ředitelství policie Moravskoslezského kraje, územní odbor Ostrava, dopravní inspektorát, Výstavní 55, 703 49 Ostrava-Vítkovice.

Obecně závaznou vyhláškou č. 14/2013 Statut města Ostravy (úplné znění se změnami a doplňky provedenými obecně závaznou vyhláškou č. 1/2014 ze dne 19. 2. 2014, č. 2/2014 ze dne 2. 4. 2014 a č. 3 ze dne 21.5.2014 (dále Statut města) čl. 23 odstavec 2) písmeno b) bod 1) byla působnost silničního správního úřadu (§ 40

odstavec 5) písmeno c) zákona o pozemních komunikacích) ve věcech místních komunikací; čl. 23 odstavec b) bod 3) byla působnost správního úřadu (§ 124 odstavec 6) zákona o silničním provozu) ve věcech místních komunikací III. a IV. třídy; čl. 23 odstavec 3) příloha 2 odstavec byla působnost speciálního stavebního úřadu ve věcech místních komunikací svěřena městským obvodům – městský obvod Pustkovec (Úřad městského obvodu Pustkovec, Pustkovecká 64, 708 00 Ostrava) a městský obvod Poruba (Úřad městského obvodu Poruba, Klimkovická 55, 708 56 Ostrava).

Obecně je nutno odkázat na § 28 zákona o pozemních komunikacích, že při znečištění pozemních komunikací, které způsobí nebo může způsobit závady ve sjízdnosti nebo schůdnosti, musí ten, kdo znečištění způsobil, je bez průtahů odstranit a uvést tuto pozemní komunikaci do původního stavu; nestane-li se tak, je povinen uhradit vlastníkovi těchto pozemních komunikací náklady spojené s odstraněním znečištění a s uvedením pozemní komunikace do původního stavu.

Dle § 9 odstavec 1) zákona o pozemních komunikacích je vlastníkem místních komunikací **obec** – statutární město Ostrava. Statutem města čl. 23, odstavec 2) písmeno a) bod 2) byla správa místních komunikací III. a IV. třídy a bodu 3) správa chodníků podél silnice II. a III. třídy svěřena městským obvodům – městský obvod Pustkovec a městský obvod Poruba.

„otisk razítka“

Ing. Libor Částka v. r.  
Vedoucí oddělení silničního hospodářství  
Odboru dopravy

Za správnost vyhotovení: Ing. Jitka Sochorcová



## Ověřovací doložka konverze na žádost do dokumentu v listinné podobě

Ověřuji pod pořadovým číslem **66123856-17640-141023131224**, že tento dokument v listinné podobě, který vznikl převedením z dokumentu obsaženého v datové zprávě, skládajícího se z 3 listů, se shoduje s obsahem dokumentu, jehož převedením vznikl.

Autorizovanou konverzí dokumentu se nepotvrzuje správnost a pravdivost údajů obsažených v dokumentu a jejich soulad s právními předpisy.

Vstupující dokument obsažený v datové zprávě byl podepsán zaručeným elektronickým podpisem založeným na kvalifikovaném certifikátu vydaném akreditovaným poskytovatelem certifikačních služeb a platnost zaručeného elektronického podpisu byla ověřena dne 23.10.2014 v 13:12:31. Zaručený elektronický podpis byl shledán platným ve smyslu ověření integrity dokumentu, tzn. dokument nebyl změněn, a ověření platnosti kvalifikovaného certifikátu bylo provedeno vůči poslednímu zveřejněnému seznamu zneplatněných kvalifikovaných certifikátů vydanému k datu 23.10.2014 10:48:50. Údaje o zaručeném elektronickém podpisu: číslo kvalifikovaného certifikátu **18 67 8C**, kvalifikovaný certifikát byl vydán akreditovaným poskytovatelem certifikačních služeb **PostSignum Qualified CA 2, Česká pošta, s.p. [IČ 47114983]** pro podepisující osobu (označující osobu) **Ing. Jitka Sochorová, referent pro silniční hospodářství, odbor dopravy a silničního hospodářství, 2500, Moravskoslezský kraj [IČ 70890692]**. Elektronický podpis nebyl označen časovým razítkem.

Vystavil: **Statutární město Ostrava**  
Pracoviště: **Statutární město Ostrava**  
Prokešovo náměstí 1803/8, Ostrava, 72930 dne **23.10.2014**

Jméno, příjmení a podpis osoby, která autorizovanou konverzi dokumentu provedla:  
**DAGMAR MIKULÍNOVÁ**

Otisk úředního razítka:




66123856-17640-141023131224

### Poznámka:

*V době od uveřejnění seznamu zneplatněných kvalifikovaných certifikátů, vůči kterému byla ověřována platnost kvalifikovaného certifikátu 18 67 8C, do provedení autorizované konverze dokumentů mohlo dojít k zneplatnění kvalifikovaného certifikátu.*

*Kontrolu této ověřovací doložky lze provést v centrální evidenci ověřovacích doložek přístupné způsobem umožňujícím dálkový přístup na adrese <https://www.czechpoint.cz/overovacidolozky>.*



SKUPINA ČEZ

30-10-2014 / HZG

RoyalHaskoningDHV, spol. s.r.o.  
Bc. Jan Zagrapan  
Prokešovo nám.5  
702 00 OSTRAVA 2

VÁŠ DOPIS ZNAČKY / ZE DNE

NAŠE ZNAČKA  
1069270757

VYŘIZUJE / LINKA  
840 840 840

MÍSTO ODESLÁNÍ / DNE  
Ostrava/ 24.10.2014

Stanovisko ČEZ Distribuce, a.s., k žádosti ev. číslo 1069270757 vydané pro účely stavebního řízení.

Údaje o stavbě:

Název stavby: **Rekonstrukce ul. Puskovecká**

Kat. území: Pustkovec

Parc. číslo: Viz.PD

Č. map. listu: Viz.PD

Předložené podklady:

PD

ČEZ Distribuce, a.s. **souhlasí s vydáním stavebního povolení** pro výše uvedenou stavbu při dodržení následujících podmínek:

- Podmínky pro existující zařízení energetické společnosti uvedené v příloze
- Stávající podpěrné body ve vlastnictví ČEZ Distribuce, a. s. budou stavbou nedotčeny, jak je uvedeno v PD. V případě, že podpěrný bod či jeho ukotvení budou překážkou, je nutné požádat o přeložku dotčeného podpěrného bodu.

Toto stanovisko má platnost 24.10.2015

Přílohy, které jsou nedílnou součástí tohoto stanoviska:

- Aktuální údaje o existenci zařízení energetické společnosti (vydané na základě žádosti o vyjádření k existenci zařízení společnosti ČEZ Distribuce, a.s.)

Ing. Miroslav Broskevič

Vedoucí oddělení Správy energetického majetku

ČEZ Distribuce, a. s.

Děčín, Děčín IV-Podmokly, Teplická 874/8, PSČ 405 02 | IČ: 24729035, DIČ: CZ24729035 tel. zákaznické služby: 840 840 840, tel poruchy: 840 850 860, fax 378 002 008, e-mail: cez@cez.cz, www.cez.cz, zapsána v obchodním rejstříku vedeném Krajským soudem v Ústí nad Labem, oddíl B, vložka č. 2145

## **PODMÍNKY PRO PROVÁDĚNÍ ČINNOSTÍ V OCHRANNÝCH PÁSMECH PODZEMNÍCH VEDENÍ**

Ochranné pásmo podzemních vedení elektrizační soustavy do 110 kV včetně a vedení řídicí, měřicí a zabezpečovací techniky je stanoveno v §46, odst. (5), Zák. č. 458/2000 Sb. v platném znění a činí 1 metr po obou stranách krajního kabelu kabelové trasy, nad 110 kV činí 3 metry po obou stranách krajního kabelu.

**V ochranném pásmu podzemního vedení je podle §46 odst. (8) a (10) zakázáno:**

- a. zřizovat bez souhlasu vlastníka těchto zařízení stavby či umisťovat konstrukce a jiná podobná
- b. zařízení, jakož i uskladňovat hořlavé a výbušné látky, provádět bez souhlasu vlastníka zemní práce
- c. provádět činnosti, které by mohly ohrozit spolehlivost a bezpečnost provozu těchto zařízení nebo ohrozit život, zdraví či majetek osob, provádět činnosti, které by znemožňovaly nebo podstatně znesnadňovaly přístup k těmto zařízením, vysazovat trvalé porosty a přejíždět vedení těžkými mechanismy.

**Pokud stavba nebo stavební činnost zasahuje do ochranného pásma podzemního vedení, je třeba požádat o písemný souhlas vlastníka nebo provozovatele tohoto zařízení na základě §46, odst. (8) a (11) Zákona č.458/2000 Sb.**

**V ochranných pásmech podzemních vedení je třeba dále dodržovat následující podmínky:**

1. Dodavatel prací musí před zahájením prací zajistit vytýčení podzemního zařízení a prokazatelně seznámit pracovníky, jichž se to týká, s jejich polohou a upozornit na odchylky od výkresové dokumentace
2. Výkopové práce do vzdálenosti 1 metr od osy ( krajního ) kabelu musí být prováděny ručně.
3. V případě provedení sond ( ručně ) může být tato vzdálenost snížena na 0,5 metru
4. Zemní práce musí být prováděny v souladu s ČSN 73 3050 ( zemní práce ) a Při zemních pracích musí být dodržena Vyhl. č. 324/90 Sb.
5. Místa křížení a souběhy ostatních zařízení se zařízeními energetiky musí být vyprojektovány a provedena zejména dle ČSN 73 6005, ČSN EN 50 341-1,2, ČSN 33 3301, ČSN 34 1050 ČSN 33 2000-5-52
6. Dodavatel prací musí oznámit příslušnému provozovateli distribuční soustavy zahájení prací minimálně 3 pracovní dny předem
7. Při potřebě přejíždění trasy podzemních vedení vozidly nebo mechanismy je třeba po dohodě s provozovatelem provést dodatečnou ochranu proti mechanickému poškození.
8. Je zakázáno manipulovat s obnaženými kabely pod napětím. Odkryté kabely musí být za vypnutého stavu řádně vyvěšeny, chráněny proti poškození a označeny výstražnou tabulkou dle ČSN 34 3510
9. Před záhozem kabelové trasy musí být provozovatel kabelu vyzván ke kontrole uložení. Pokud toto organizace provádějící zemní práce neprovede, vyhrazuje si provozovatel distribuční soustavy právo nechat inkriminované místo znovu odkrýt
10. Při záhozu musí být zemina pod kabely řádně udusána, kabely zapískovány a provedeno krytí proti mechanickému poškození
11. Bez předchozího souhlasu je zakázáno snižovat nebo zvyšovat vrstvu zeminy nad kabelem.
12. Každé poškození zařízení provozovatele distribuční soustavy musí být okamžitě nahlášeno příslušnému provoznímu útvaru ( v mimopracovní době případně na dispečerské pracoviště nebo na tel. 840 840 840 – zákaznická linka)
13. Ukončení stavby musí být neprodleně ohlášeno příslušnému provoznímu útvaru. Po dokončení stavby provozovatel distribuční soustavy nesouhlasí s vyhlášením ochranného pásma nových rozvodů, které jsou budovány, protože se již jedná o práce v ochranném pásmu zařízení provozovatele distribuční soustavy. Případné opravy nebo rekonstrukce na svém zařízení nebude provozovatel distribuční soustavy provádět na výjimku z ochranného pásma nebo na základě souhlasu s činností v tomto pásmu.

**Případné nedodržení uvedených podmínek bude řešeno příslušným stavebním úřadem nebo nahlášeno Statní energetické inspekci v souladu s §93, Zákona č. 458/2000 Sb. v platném znění jako porušení zákazu provádět činnosti v ochranných pásmech dle §46 téhož zákona.**

29-10-2014 / 12/14

**HaskoningDHV Czech Republic, spol. s r.o.**  
**Bc. Jan Zagraban**  
**projektant**  
**Prokešovo nám. 5**  
**70200 Ostrava - Moravská Ostrava**

Váš dopis značky	/ ze dne	Naše značka	Vyřizuje / tel.	V Ostravě dne
14-02-23	01.10.2014	12920/Ma/201014-2	Bc. Masný / 606 782 032 radim.masny@dalkia.cz	20.10.2014

**"Rekonstrukce ul. Pustkovecká" - vyjádření Dalkia Česká republika, a.s. k projektové dokumentaci pro účely stavebního povolení.**

Dle vámi předložené situace s vyznačeným zájmovým územím dojde k dotčení podzemního, průřezného ŽB kanálu s horkovodním potrubím 2 x DN500, který se nachází v majetku Dalkia Česká republika, a.s. Průběh našich sítí odpovídá situaci.

Souhlasíme s řešením uvedeným v předložené projektové dokumentaci (č.v. 2) při dodržení následujících podmínek:

- 1) práce v ochranném pásmu horkovodu požadujeme provádět se zvýšenou opatrností,
- 2) v ochranném pásmu dále nebudou vysazovány žádné stromy a dřeviny,
- 3) vstup do šachtice (Š14/4) bude umístěn v niveletě nově vybudovaných chodníků, toto požadujeme převzít zástupcem provozu (p. Kročil Jiří mobil 602 541 316) se zápisem do stavebního deníku,
- 4) dodržení obecných podmínek.

**Obecné podmínky:**

Stavebník zajistí ochranu teplotního zařízení v rozsahu daném zákonem č. 458/2000 Sb. v platném znění, ČSN 736005 a v souladu s ostatními platnými předpisy a je povinen učinit veškerá opatření, aby během stavební činnosti nedošlo k poškození teplotního zařízení. V této souvislosti odpovídá jak za škody způsobené na zařízení teplotní společnosti, tak za škody vzniklé na zdraví a majetku třetím osobám. Ochranu bezporuchového provozu teplotního zařízení během stavby a po jejím dokončení je povinen zajistit splněním následujících podmínek:

1. Písemně nebo telefonicky uvědomit Závod Distribuce a služby, resp. příslušnou služebnu provozu o zahájení zemních prací nejméně 7 dnů předem.

2. Před zahájením zemních prací zabezpečit vytýčení přesné polohy teplotního zařízení zodpovědným pracovníkem závodu Závod Distribuce a služby, t.j. pracovníkem příslušného provozu, viz. níže. Prokazatelně s vytýčením seznámí pracovníky, kteří budou práce v blízkosti teplotního zařízení provádět.

Držitel certifikátů: kvality dle ČSN EN ISO 9001, environmentálního řízení dle ČSN EN ISO 14001, bezpečnosti a ochrany zdraví při práci dle ČSN OHSAS 18001, managementu hospodaření s energií dle ČSN EN ISO 50001 a Investor in People.

**Kontaktní adresa:**

Dalkia Česká republika, a.s., Region Severní Morava, Elektrárnská 5562/17, Ostrava - Třebovice, PSČ: 709 74, tel.: + 420 596 904 111, fax: + 420 596 904 693

Kontaktní údaje společnosti: [www.dalkia.cz](http://www.dalkia.cz), Zákaznická linka: 800 800 860

Dalkia Česká republika, a.s., 28. října 3337/7, Moravská Ostrava, 702 00 Ostrava, tel.: + 420 596 609 111, fax: + 420 596 609 300

Společnost zapsaná v obchodním rejstříku vedeném Krajským soudem v Ostravě pod sp. zn. B 318, IČO: 451 93 410, DIČ: CZ45193410



*Uui*

3. Zemní práce do vzdálenosti 2,5 m na každou stranu od svislé roviny vedené po obou stranách teplotního zařízení budou prováděny ručně se zvýšenou opatrností, tedy bez použití mechanizačních prostředků.

4. Na vyznačenou trasu teplotního zařízení a v jeho ochranném pásmu nebude uskladňován žádný stavební materiál či zemina. Nebude v něm prováděna žádná činnost, která by ohrožovala bezpečný a spolehlivý provoz teplotního zařízení včetně přístupu k zařízení Dalkia Česká republika, a.s.


5. Neprodleně ohlásit každé poškození teplotního zařízení na Zákaznickou linku tel. č. 800 800 860.

V místech, kde dojde k souběhu nebo křížení s teplotním zařízením požadujeme před záhozem převzetí zástupcem provozu se zápisem do stavebního deníku. Síť vám v terénu vyznačí - provoz Ostrava-Poruba I, II (oblast Poruba - p. Oldřich Kološ e-mail oldrich.kolos@dalkia.cz tel. 596 961 379, mobil 602 586 807 nebo Bc. Rostislav Glac e-mail rostislav.glac@dalkia.cz, mobil 602 535 635)

Nebudou-li dodrženy podmínky obsažené v tomto vyjádření, bude stavební činnost a úpravy terénu prováděné v ochranném pásmu teplotního zařízení považována podle § 87 odst. 4 zákona č. 458/2000 Sb. jako činnost bez našeho předchozího písemného souhlasu. Informace o teplotním zařízením smí být použity pouze pro uvedený účel, nesmí být poskytnuty třetí osobě ani dále jakýmkoliv způsobem šířeny nebo využívány.

Platnost vyjádření je 1 rok.

Zůstáváme s pozdravem



Ing. Libor Valový  
Náměstek Distribuce a služeb

Dalkia Česká republika, a.s.  
Region Severní Morava  
Závod Distribuce a služby  
O S T R A V A

Příloha: Bez přílohy.

Držitel certifikátů: kvality dle ČSN EN ISO 9001, environmentálního řízení dle ČSN EN ISO 14001, bezpečnosti a ochrany zdraví při práci dle ČSN OHSAS 18001, managementu hospodaření s energií dle ČSN EN ISO 50001 a Investor in People.

**Kontaktní adresa:**


Dalkia Česká republika, a.s., Region Severní Morava, Elektrařenská 5562/17, Ostrava - Třebovice, PSČ: 709 74, tel.: + 420 596 904 111, fax: + 420 596 904 693

Kontaktní údaje společnosti: [www.dalkia.cz](http://www.dalkia.cz), Zákaznická linka: 800 800 860

Dalkia Česká republika, a.s., 28. října 3337/7, Moravská Ostrava, 702 00 Ostrava, tel.: + 420 596 609 111, fax: + 420 596 609 300

Společnost zapsaná v obchodním rejstříku vedeném Krajským soudem v Ostravě pod sp. zn. B 318, IČO: 451 93 410, DIČ: CZ45193410





# RWE

The energy to lead

29-10-2014 / HZ 4

HaskoningDHV Czech  
Republic, spol. s r.o.  
Bc. Jan Zagrapan  
Prokešovo nám. 5  
702 00 Ostrava

naše značka  
5001020352

vyřizuje  
Karin Valečková

datum  
22.10.2014

Věc:

## Rekonstrukce ul. Pustkovecká

K.ú. - p.č.: Poruba-sever-2358/1, 4423/1, 4427/6, 4427/2, Pustkovec-4148, 2060, 2061/3, 4118, 4103/1, 4166/1, 4421, 4175/4, 4091/2, 4068, 4049/2, 4424/8, 4026/3, 4178/1

Stavebník: Statutární město Ostrava, Prokešovo náměstí 1803/8, 70200 Ostrava

Účel stanoviska: Povolení stavby - stavební režim

RWE GasNet, s.r.o., jako provozovatel distribuční soustavy (PDS) a technické infrastruktury, zastoupený RWE Distribuční služby, s.r.o., vydává toto stanovisko:

V zájmovém prostoru stavby

### DOJDE K DOTČENÍ

ochranného pásma plynárenského zařízení místních sítí.

V zájmovém území se nacházejí STL a NTL plynovody a přípojky

Stanovisko k existenci sítí /předprojektové přípravě/ č. 5000983732 bylo vydáno dne 25.08.2014.

K předložené situaci zájmového území je přílohou tohoto stanoviska orientační snímek polohy PZ. Informace o možnosti poskytnutí polohy stávajících plynárenských zařízení ve správě RWE GasNet, s.r.o. v digitální podobě získáte na adrese: [www.rwe-distribuce.cz/cs/zadost-o-vektorova-data/](http://www.rwe-distribuce.cz/cs/zadost-o-vektorova-data/)

Informace o uložení plynárenských zařízení, případně další získané informace o těchto zařízeních smí být použity pouze pro uvedený účel a nesmí být poskytnuty třetí osobě ani dále jakýmkoliv způsobem šířeny a využívány.

Při provádění stavební činnosti v ochranném pásmu plynárenského zařízení bude dodržena mj. ČSN 73 6005, zákon č.458/2000 Sb. ve znění pozdějších předpisů, případně další předpisy související s uvedenou stavbou.

Dle ČSN 73 6005 je nejmenší dovolené krytí pro vozovky, provoz a stání vozidel 1m. V případě nedodržení předepsaného krytí bude PZ přeloženo na náklad investora.

Termín provedení přeložky a práce na přeložce mohou být prováděny jen po předchozí dohodě s odpovědným pracovníkem RWE Distribuční služby, s.r.o., regionální operativní správy sítí. Tyto práce budou provedeny v souladu se zákonem č. 458/2000 Sb. v platném znění jako přeložka plynárenského zařízení na náklady investora. Na případnou přeložku plynárenských zařízení bude vydáno samostatné stanovisko.

V případech, kdy bude plynárenské zařízení uloženo do komunikace a pozemků ve vlastnictví ŘSD, je nutné ze strany investora a zhotovitele respektovat podmínku stanovenou ŘSD na minimální krytí PZ 1,2 m. Za dodržení tohoto požadavku je plně zodpovědný investor.

V místech uložení plynárenského zařízení včetně ochranného pásma není povoleno používat těžké stavební stroje pro hutnění. Není povolen přejezd těžkých nákladních vozidel a jiné těžké stavební techniky. V případě nutnosti přejezdu nad plynárenským zařízením včetně hutnění je zhotovitel stavby povinen dohodnout dodatečný způsob ochrany plynárenských zařízení.

Dopravní značení musí být umístěno od stávajícího plynárenského zařízení v minimální vzdálenosti 1 m. Při vysazování stromů a okrasných dřevin požadujeme dodržet od stávajícího plynárenského zařízení vzdálenost minimálně 2 metry na obě strany od osy plynovodu. Odvodnění komunikace musí být v souladu s ČSN 73 6005. Výstavbu uličních vpustí požadujeme umístit mimo ochranné pásmo plynárenského zařízení.

V rozsahu této stavby souhlasíme s povolením stavby dle zákona 183/2006 Sb. ve znění pozdějších předpisů. Tento

RWE Distribuční služby, s.r.o.

Plynárenská 499/1  
657 02 Brno  
T +42053221111  
F +420545578571  
E [info\\_ds@rwe.cz](mailto:info_ds@rwe.cz)  
I [www.rwe.cz](http://www.rwe.cz)  
IČ: 27935311  
DIČ: CZ27935311

Zapsán do obchodního rejstříku:  
Krajský soud v Brně  
oddíl C, vložka 57165  
26.07.2007

Bankovní spojení:  
ČSOB a.s.  
Číslo účtu: 17837923  
Kód banky: 0300



The energy to lead

souhlas platí pro územní řízení, řízení o územním souhlasu, veřejnoprávní smlouvy pro umístění stavby, zjednodušené územní řízení, ohlášení, stavební řízení, společné územní a stavební řízení, veřejnoprávní smlouvu o provedení stavby nebo oznámení stavebního záměru s certifikátem autorizovaného inspektora.

V zájmovém území se mohou nacházet plynárenská zařízení jiných vlastníků či správců, případně i dlouhodobě nefunkční/neprovozovaná plynárenská zařízení bez dostupných informací o jejich poloze.

Plynárenské zařízení je dle ust. § 2925 zákona č. 89/2012 Sb., občanského zákoníku, provozováno jako zařízení zvlášť nebezpečné a z tohoto důvodu je chráněno ochranným pásmem dle zákona č. 458/2000 Sb. ve znění pozdějších předpisů.

Nedodržení podmínek uvedených v tomto stanovisku zakládá odpovědnost stavebníka za vzniklé škody.

Ochranným pásmem se rozumí souvislý prostor v bezprostřední blízkosti plynárenského zařízení, který činí:

- a) u nízkotlakých a středotlakých plynovodů a plynovodních přípojek, jimiž se rozvádí plyn v zastavěném území obce 1 m na obě strany od půdorysu,
- b) u ostatních plynovodů a plynovodních přípojek 4 m na obě strany od půdorysu,
- c) u technologických objektů 4 m od půdorysu

Při realizaci uvedené stavby budou dodrženy podmínky pro provádění stavební činnosti v ochranném pásmu plynárenského zařízení:

- 1) Za stavební činnosti se pro účely tohoto stanoviska považují všechny činnosti prováděné v ochranném pásmu plynárenského zařízení (tzn. i bezvýkopové technologie).
- 2) Stavební činnosti v ochranném pásmu plynárenského zařízení je možné realizovat pouze při dodržení podmínek stanovených v tomto stanovisku. Nebudou-li tyto podmínky dodrženy, budou stavební činnosti, popř. úpravy terénu prováděné v ochranném pásmu plynárenského zařízení považovány dle § 68 zákona č. 458/2000 Sb. ve znění pozdějších předpisů za činnost bez našeho předchozího souhlasu. Při každé změně projektu nebo stavby (zejména trasy navrhovaných inženýrských sítí) je nutné požádat o nové stanovisko k této změně.
- 3) Před zahájením stavební činnosti v ochranném pásmu plynárenských zařízení bude provedeno vytyčení trasy a přesné určení uložení plynárenského zařízení. Vytyčení trasy provede příslušná provozní oblast (formulář a kontakt naleznete na [www.rwe-ds.cz](http://www.rwe-ds.cz) nebo Zákaznická linka 840 11 33 55). Při žádosti uvede žadatel naši značku (číslo jednací) uvedenou v úvodu tohoto stanoviska. O provedeném vytyčení trasy bude sepsán protokol. Přesné určení uložení plynárenského zařízení je povinen provést stavebník na svůj náklad. Bez vytyčení trasy a přesného určení uložení plynárenského zařízení stavebníkem nesmí být vlastní stavební činnosti zahájeny. Vytyčení plynárenského zařízení považujeme za zahájení činnosti stavebníka v ochranném pásmu plynárenského zařízení.
- 4) Bude dodržena mj. ČSN 73 6005, TPG 702 04, zákon č. 458/2000 Sb. ve znění pozdějších předpisů, případně další předpisy související s uvedenou stavbou.
- 5) Pracovníci provádějící stavební činnosti budou prokazatelně seznámeni s polohou plynárenského zařízení, rozsahem ochranného pásma a těmito podmínkami.
- 6) Při provádění stavební činnosti v ochranném pásmu plynárenského zařízení, vč. přesného určení uložení plynárenského zařízení je investor povinen učinit taková opatření, aby nedošlo k poškození plynárenského zařízení nebo ovlivnění jeho bezpečnosti a spolehlivosti provozu. Nebude použito nevhodného nářadí, zemina bude těžena pouze ručně bez použití pneumatických, elektrických, bateriových a motorových nářadí.
- 7) Odkryté plynárenské zařízení bude v průběhu nebo při přerušení stavební činnosti řádně zabezpečeno proti jeho poškození.
- 8) V případě použití bezvýkopových technologií (např. protlaku) bude před zahájením stavební činnosti provedeno úplné obnažení plynárenského zařízení v místě křížení na náklady stavebníka. V případě, že nebude tato podmínka dodržena, nesmí být použita bezvýkopová technologie.
- 9) Stavebník je povinen neprodleně oznámit každé i sebemenší poškození plynárenského zařízení (vč. izolace, signalizačního vodiče, výstražné fólie atd.) na telefon 1239.
- 10) Před provedením zásypu výkopu v ochranném pásmu plynárenského zařízení bude provedena kontrola





The energy to lead

podržení podmínek stanovených pro stavební činnosti v ochranném pásmu plynárenského zařízení a kontrola plynárenského zařízení. Kontrolu provede příslušná provozní oblast (formulář a kontakt naleznete na [www.rwe-ds.cz](http://www.rwe-ds.cz) nebo Zákaznická linka 840 11 33 55). Při žádosti uvede žadatel naši značku (číslo jednací) uvedenou v úvodu tohoto stanoviska. Povinnost kontroly se vztahuje i na plynárenské zařízení, které nebylo odhaleno. O provedené kontrole bude sepsán protokol. Bez provedené kontroly nesmí být plynovodní zařízení zasypáno. V případě, že nebudou dodrženy výše uvedené podmínky, je stavebník povinen na základě výzvy provozovatele PZ, nebo jeho zástupce doložit průkaznou dokumentaci o nepoškození PZ během výstavby-nebo provést na své náklady kontrolní sondy v místě styku stavby s PZ.

11) Plynárenské zařízení bude před zásypem výkopu řádně podsypáno a obsypáno těžkým pískem, zhutněno a bude osazena výstražná fólie žluté barvy, vše v souladu s ČSN EN 12007-1-4, TPG 702 01, TPG 702 04.

12) Neprodleně po skončení stavební činnosti budou řádně osazeny všechny poklopy a nadzemní prvky plynárenského zařízení.

13) Poklopy uzávěrů a ostatních armatur na plynárenském zařízení vč. hlavních uzávěrů plynu (HUP) na odběrném plynovém zařízení udržovat stále přístupné a funkční po celou dobu trvání stavební činnosti,

14) Případné zřizování staveniště, skladování materiálů, stavebních strojů apod. bude realizováno mimo ochranné pásmo plynárenského zařízení (není-li ve stanovisku uvedeno jinak),

15) Bude zachována hloubka uložení plynárenského zařízení (není-li ve stanovisku uvedeno jinak),

16) Při použití nákladních vozidel, stavebních strojů a mechanismů zabezpečit případný přejezd přes plynárenské zařízení uložení panelů v místě přejezdu plynárenského zařízení.

Platí pouze pro území vyznačené v příloze tohoto stanoviska a to 24 měsíců ode dne jeho vydání.

V případě dotčení pozemku v majetku RWE kontaktujte prosím RWE GasNet, s.r.o. Kontakt naleznete na adrese [www.rwe-distribuce.cz/cs/kontaktni-system/](http://www.rwe-distribuce.cz/cs/kontaktni-system/), činnost "Smluvní vztahy - pozemky a budovy plynárenských zařízení", případně na Zákaznické lince 840 11 33 55.

Za správnost a úplnost dokumentace předložené s žádostí včetně jejího souladu s platnými předpisy plně zodpovídá její zpracovatel. Stanovisko nenahrazuje případná další stanoviska k jiným částem stavby.

V případě další korespondence nebo jednání (např. změna stavby) uvádějte naši značku - 5001020352 a datum tohoto stanoviska. Kontakty jsou k dispozici na [www.rwe-ds.cz](http://www.rwe-ds.cz) nebo Zákaznická linka 840 11 33 55.

*Karín Valečková*  
Karín Valečková  
technik PZ MS-Karviná 3  
odděl. reg. oper. správy sítí Karviná  
RWE Distribuční služby, s.r.o.  
+420595142424  
[karin.valeckova@rwe.cz](mailto:karin.valeckova@rwe.cz)

RWE Distribuční služby, s.r.o.

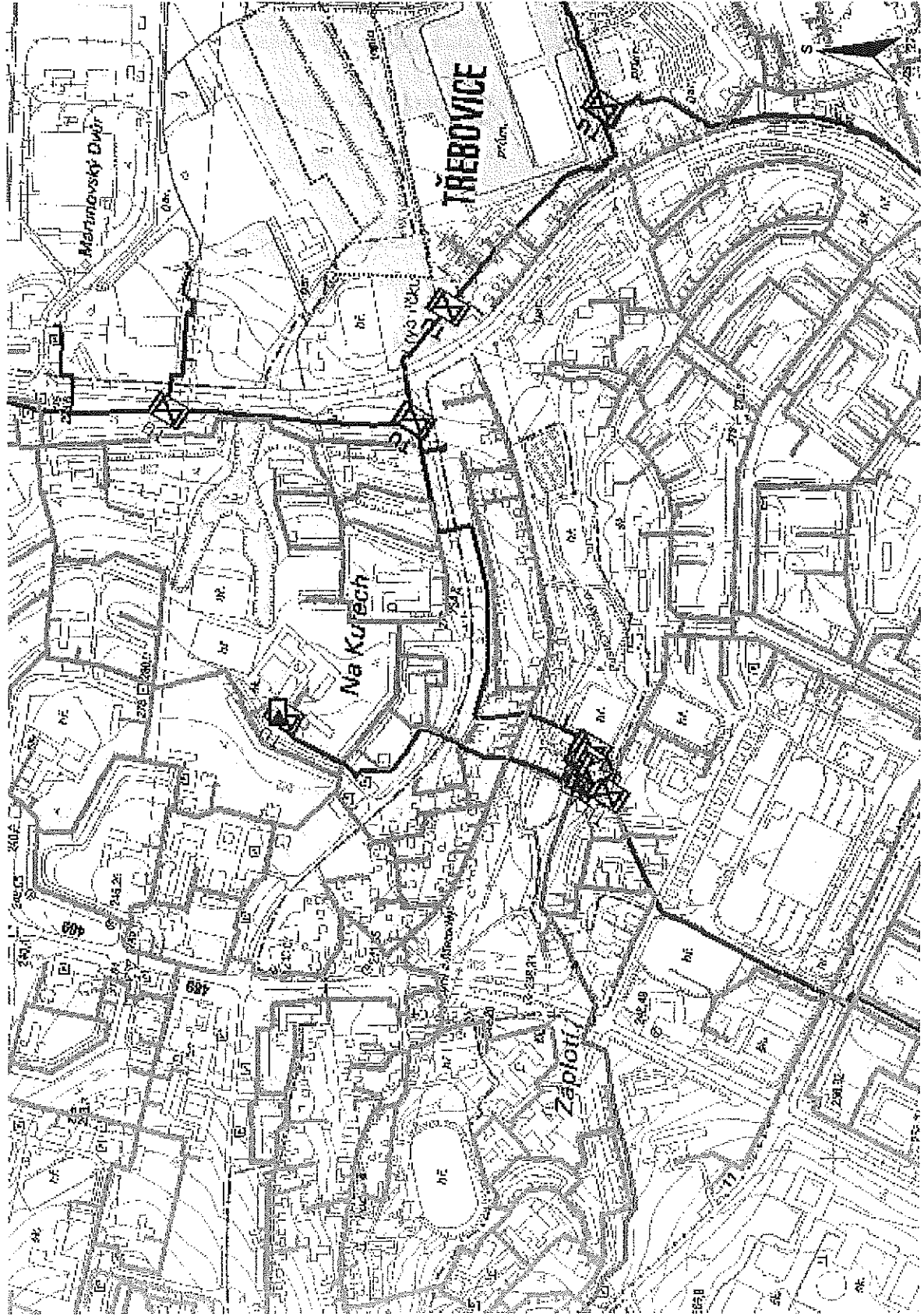
Plynárenská 499/1  
657 02 Brno

16











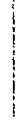

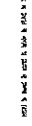

Přílohy: Orientační zakres plynárenského zařízení, Ověřená příloha žadatele, Ověřená příloha žadatele, Ověřená příloha žadatele

Příloha: Orientační zakres plynárenského zařízení. Tato příloha je nedílnou součástí stanoviska č. 5001020352 ze dne 22.10.2014.

Provozovatel DS: RWE GasNet, s.r.o.; Stavebník: Statutární město Ostrava, Prokešovo náměstí 1803/8, 70200 Ostrava. K.ú.: Poruba-sever-2358/1, 4423/1, 4427/6, 4427/2, Pustkovec-4148, 2060, 2061/3, 4118, 4103/1, 4166/1, 4421, 4175/4, 4091/2, 4068, 4049/2, 4424/8, 4026/3, 4178/1.

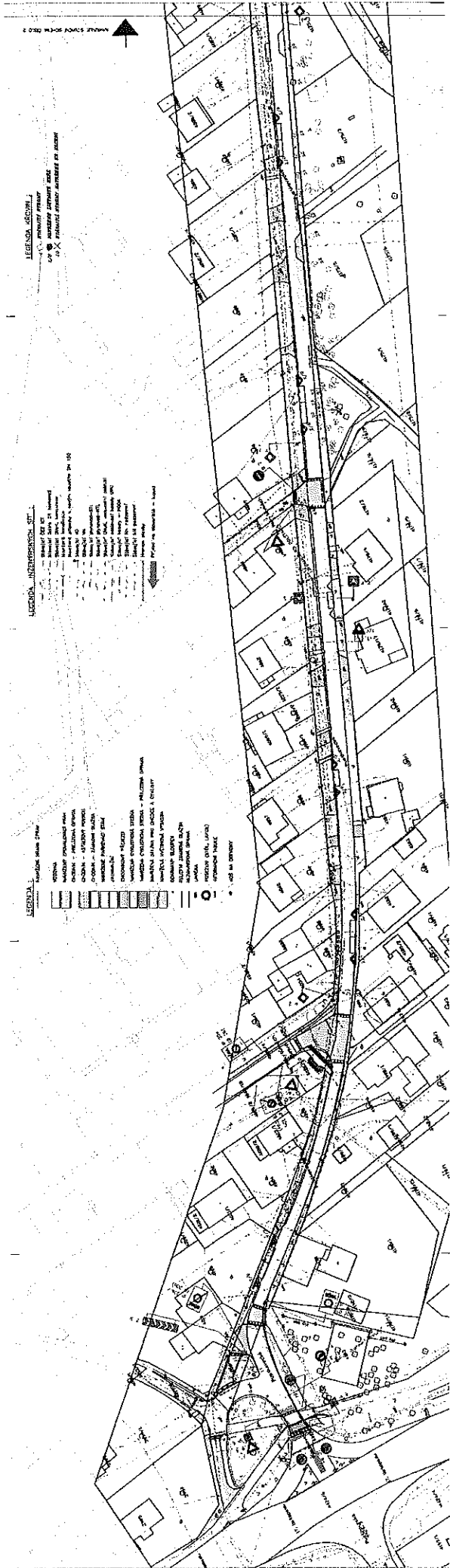


Legenda:

	linie plynovodu
	NTL
	STL
	VTL
	VVTL
	nefunkční
	výstavba
	regulační stanice
	ochranné zařízení
	kabel
	elektropřípojka
	kabel protikorozní ochrany
	anodové uzemnění
	stanice katodové ochrany

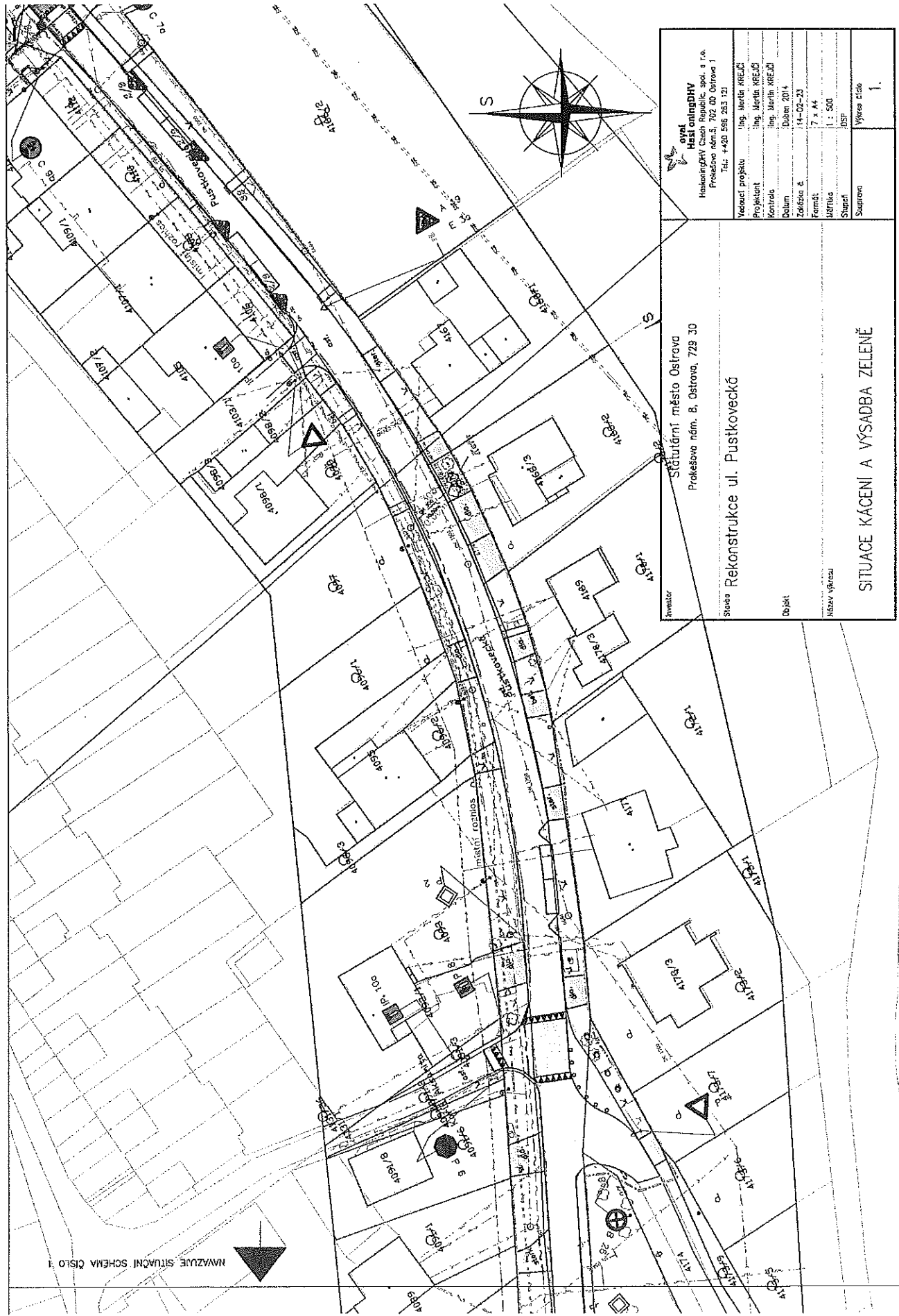
**Příloha: Ověřená příloha žadatele. Tato příloha je nedílnou součástí stanoviska č. 5001020352 ze dne 22.10.2014.**

Provozovatel DS: RWE GasNet, s.r.o.; Stavebník: Statutární město Ostrava, Prokešovo náměstí 1803/8, 70200 Ostrava, K.ú.: Poruba-sever-2358/1, 4423/1, 4427/6, 4427/2, Pustkovec-4148, 2060, 2061/3, 4118, 4103/1, 4166/1, 4421, 4175/A, 4091/2, 4068, 4049/2, 4424/8, 4026/3, 4178/1.



Příloha: Ověřená příloha žadatele. Tato příloha je nedílnou součástí stanoviska č. 5001020352 ze dne 22.10.2014.

Provozovatel DS: RWE GasNet, s.r.o.; Stavebník: Statutární město Ostrava, Prokešovo náměstí 1803/8, 70200 Ostrava, K.ú.: Poruba-sever-2358/1, 4423/1, 4427/6, 4427/2, 4427/5, 4427/2, 4118, 4103/1, 4166/1, 4421, 4175/4, 4091/2, 4068, 4049/2, 4424/8, 4026/3, 4178/1.







**Magistrát města Ostravy**  
útvár hlavního architekta a stavebního řádu

Vaše značka:

Ze dne: 29.09.2014  
Č. j.: SMO/352063/14/ÚHAaSŘ/Bur  
Sp. zn.: S-SMO/352063/14/ÚHAaSŘ

Vyřizuje: Ing. Hana Buryšková  
Telefon: +420 599 443 436  
E-mail: hburyskova@ostrava.cz

Datum: 04.11.2014

HaskoningDHV Czech republic, spol. s r.o.  
Sokolovská 100/94  
186 00 Praha 8  
Adresa pro doručování:  
Prokešovo náměstí 5  
702 00 Ostrava

Vypraveno:

**Souhlas dle § 15 zákona č. 183/2006 Sb., o územním plánování a stavebním řádu, v platném znění**  
**"Rekonstrukce ul. Pustkovecké v úseku od ul. 17. listopadu po ul. Martinovskou"**

Magistrát města Ostravy, útvár hlavního architekta a stavebního řádu, oddělení stavebně správní, jako stavební úřad, příslušný podle ustanovení § 13 odst. 1 písm. c) zákona č.183/2006 Sb., o územním plánování a stavebním řádu, ve znění pozdějších předpisů (dále jen „stavební zákon“) a ustanovení § 139 odst. 1 zákona č. 128/2000 Sb., o obcích, ve znění pozdějších předpisů, vydává ve smyslu § 15 odst. 2 stavebního zákona

**s o u h l a s**

k vydání stavebního povolení pro stavbu "Rekonstrukce ul. Pustkovecké v úseku od ul. 17. listopadu po ul. Martinovskou" příslušným speciálním stavebním úřadem.

Na výše jmenovanou stavbu bylo vydáno odborem stavebně správním Magistrátu města Ostravy **územní rozhodnutí č. 131/05 o umístění stavby „Rekonstrukce ul. Pustkovecké v úseku od ul. 17. listopadu po ul. Martinovskou“** dne 21.09.2005 pod sp.zn. Správ/ÚSŘ/1274/05/Sag-R (s nabytím právní moci dne 02.11.2005), **jehož platnost byla prodloužena** do 30.6.2009 rozhodnutím č. 285/07 vydaným pod sp.zn. Správ/ÚSŘ/2935/07/Sag-R dne 14.12.2007 (s nabytím právní moci dne 23.1.2008), do 30.06.2011 rozhodnutím č. 83/10 vydaným pod sp.zn. S-SMO/103713/09/Správ. s č.j. SMO/109481/10/Správ./Bur dne 28.04.2010 (s nabytím právní moci dne 07.06.2010), do 31.12.2012 rozhodnutím č. 141/11 vydaným pod sp.zn. S-SMO/185704/11/Správ s č.j. SMO/235392/11/Správ./Bur dne 24.08.2011 (s nabytím právní moci dne 30.09.2011), **do 31.12.2014** rozhodnutím č. 22/13 vydaným pod sp.zn. S-SMO/377840/12/Správ s č.j. SMO/039549/13/Správ./Kov dne 31.01.2013 (s nabytím právní moci dne 12.03.2013). Stavba byla umístěna na pozemcích parc. č. 2060, 2061/3, 4013/3, 4013/4, 4068, 4091/2, 4103/1, 4118, 4148, 4166/1, 4174, 4175/4, 4178/1, 4421, 4424/8, 4026/3, 4026/4, 4049/2 v katastrálním území Pustkovec.

V územním rozhodnutí byly stanoveny podmínky pro umístění a projektovou přípravu stavby, které byly v projektové dokumentaci pro vydání stavebního povolení řešeny. Při zpracování projektové dokumentace pro stavební povolení došlo ke změně oproti dokumentaci pro územní řízení. Stavební objekty SO 02 Veřejné osvětlení a SO 05 Přeložka distribuční sítě NN již nejsou navrhovány a došlo k posunu trasy kanalizace odvodňující komunikaci, přičemž již nedojde k dotčení pozemků parc. č. 4026/3, 4013/3 v k.ú. Pustkovec. Dále byl nově navržen úsek chodníku v délce 12,50 m na pozemku parc. č. 4026/1 v k.ú. Pustkovec ve vlastnictví statutárního města Ostravy, svěřeného do správy městskému obvodu Pustkovec, tj. stavebníka. Navržené změny v projektové dokumentaci pro vydání stavebního povolení projednala a odsouhlasila Rada městského obvodu Pustkovec na své schůzi konané dne 30.10.2014.

Útvar hlavního architekta a stavebního řádu Magistrátu města Ostravy po prostudování předložených podkladů a jejím porovnání s dokumentací ověřenou v územním řízení dospěl k závěru, že předmětnou změnou nemůže dojít k dotčení zájmů chráněných zvláštními předpisy ani k dotčení práv ostatních účastníků řízení, a proto netrvá na projednání této změny v novém územním řízení.

„otisk úředního razítka“

Ing. Hana Buryšková  
referent státní správy na úseku územních řízení

## Ověřovací doložka konverze na žádost do dokumentu v listinné podobě

Ověřuji pod pořadovým číslem 66500343-17640-141105124543, že tento dokument v listinné podobě, který vznikl převedením z dokumentu obsaženého v datové zprávě, skládajícího se z 2 listů, se shoduje s obsahem dokumentu, jehož převedením vznikl.

Autorizovanou konverzí dokumentu se nepotvrzuje správnost a pravdivost údajů obsažených v dokumentu a jejich soulad s právními předpisy.

Vstupující dokument obsažený v datové zprávě byl podepsán zaručeným elektronickým podpisem založeným na kvalifikovaném certifikátu vydaném akreditovaným poskytovatelem certifikačních služeb a platnost zaručeného elektronického podpisu byla ověřena dne 05.11.2014 v 12:45:49. Zaručený elektronický podpis byl shledán platným ve smyslu ověření integrity dokumentu, tzn. dokument nebyl změněn, a ověření platnosti kvalifikovaného certifikátu bylo provedeno vůči poslednímu zveřejněnému seznamu zneplatněných kvalifikovaných certifikátů vydanému k datu 05.11.2014 11:37:20. Údaje o zaručeném elektronickém podpisu: číslo kvalifikovaného certifikátu 19 51 80, kvalifikovaný certifikát byl vydán akreditovaným poskytovatelem certifikačních služeb PostSignum Qualified CA 2, Česká pošta, s.p. [IČ 47114983] pro podepisující osobu (označující osobu) Ing. Hana Buryšková, referent státní správy, útvar hlavního architekta a stavebního řádu, 1101009, Statutární město Ostrava - magistrát [IČ 00845451]. Elektronický podpis nebyl označen časovým razítkem.

Vystavil: Statutární město Ostrava  
Pracoviště: Statutární město Ostrava  
Prokešovo náměstí 1803/8, Ostrava, 72930 dne 05.11.2014

Jméno, příjmení a podpis osoby, která autorizovanou konverzi dokumentu provedla:  
DAGMAR MIKULINOVÁ

Otisk úředního razítka:



### Poznámka:

*V době od uveřejnění seznamu zneplatněných kvalifikovaných certifikátů, vůči kterému byla ověřována platnost kvalifikovaného certifikátu 19 51 80, do provedení autorizované konverze dokumentů mohlo dojít k zneplatnění kvalifikovaného certifikátu.*

*Kontrolu této ověřovací doložky lze provést v centrální evidenci ověřovacích doložek přístupné způsobem umožňujícím dálkový přístup na adrese <https://www.czechpoint.cz/overovacidolozky>.*





## Ostravské vodárny a kanalizace a.s.

Váš dopis zn.:

Ze dne: 27. října 2014  
Naše zn.: 6.4/8025/9802/14/Kr

Vyřizuje: Magdalena Kroutilová  
Tel.: 597 475 136  
Fax.: 596 118 217  
E-mail: kroutilova.magda@ovak.cz

Royal Haskoning DHV CR spol. s r.o.  
Prokešovo náměstí 5  
702 00 Ostrava

Datum: 6. listopadu 2014

Vyjádření k existenci sítí v provozování společnosti Ostravské vodárny a kanalizace a.s. a k dokumentaci pro stavební povolení, ohlášení stavby

Stavba: Rekonstrukce ulice Pustkovecká  
Katastr: Poruba  
Ulice: mezi ulicemi 17. Listopadu – Martinovská  
Investor: SMO MO Pustkovec

V rámci stavby bude provedeno odvodnění komunikace. Dešťové vpustě budou napojovány do stávajících stok jiného majitele, do stok v provozování naší společnosti a do navrhované dešťové stoky, která bude nově napojena na stoku jiného majitele. Navrhovaná dešťová kanalizace nebude v provozování naší společnosti.

V zájmovém území jsou vedeny vodovodní řady, kanalizační stoky v provozování společnosti Ostravské vodárny a kanalizace a.s. (dále OVAK a.s.) přípojky k přilehlým nemovitostem. Orientační umístění sítí je zakresleno v přiložené situaci.

Se stavbou souhlasíme za těchto podmínek:

1. Respektování zařízení v provozování společnosti OVAK a.s. dle příslušných ČSN, zejména ČSN 73 60 05 (prostorové uspořádání sítí) a zákona č. 274/2001 Sb. ve znění pozdějších předpisů.  
Ochranné pásmo vodovodních řadů a kanalizačních stok pro veřejnou potřebu do DN 500 včetně je 1,5 m, nad DN 500 je 2,5 m vždy od líce potrubí na obě strany. Pro potrubí nad DN 200 a hloubku uložení více než 2,5 m se ochranné pásmo rozšiřuje vždy o 1,0 m. Minimálně 1,5 m od veřejných řadů musí být zemní práce prováděny ručně.
2. V souladu s ustanovením §153, odst. zákona č.183/2006 Sb., v platném znění bude před zahájením prací provedeno přesné vytyčení našich zařízení v dotčeném území. Vytyčení je možno objednat u zástupců naší společnosti – tel. 597 475 103.
3. V ochranném pásmu sítí nebudou vysazovány žádné dřeviny a osazovány prvky drobného mobiliáře.
4. Patky sloupů osvětlení budou umístěny mimo ochranné pásmo sítí.
5. Dešťové vpustě napojené na stoku v provozování naší společnosti musí být vybaveny košem na splaveniny, zápachovou uzávěrou a košem na splaveniny.
6. Napojení přípojek od dešťových vpustí na stoky v provozování naší společnosti bude prováděno jádrovou navrtávkou a tvarovkou zajišťující vodotěsný spoj. Práce budou provedeny na základě objednávky výhradně zástupci naší společnosti, případně jimi pověřenou firmou.

7. Poklopy kanalizačních šachtic budou řádně osazeny do nivelety navrhovaných úprav včetně kónusu a podkladového prstence pod poklopem – viz technické podmínky naší společnosti.
8. Poklopy uzávěrů na řadech a přípojkách budou řádně osazeny do nivelety navrhovaných úprav
9. Zahájení stavby bude oznámeno zástupcům provozu kanalizační sítě minimálně 14 dnů předem – tel. 597 475 411.
10. Zástupci provozu budou přizváni k provedení napojení přípojek na stoky, ke kontrolám před zásypem, k ukončení stavby. Zápis o kontrolách provádění prací bude součástí spisové dokumentace stavby u kontrolní prohlídky při ukončení stavby.
11. Zahájení stavby bude oznámeno zástupcům provozu vodovodní sítě minimálně 1 měsíc předem – tel. 597 475 501. Zástupci provozu budou vyzváni ke kontrole funkčnosti uzávěrů na řadech a přípojkách
12. Zápis o kontrolách provádění prací bude součástí spisové dokumentace stavby u kontrolní prohlídky při ukončení stavby.

Platnost vyjádření je dva roky.

Ostravské vodárny a kanalizace a.s.  
Nádražní 28 / 3114  
729 71 Ostrava - Moravská Ostrava

*M. Kroutilová*

Magdalena Kroutilová  
Technický pracovník oddělení dokumentace

Přílohy:  
Dokumentace  
Situace

# Magistrát města Ostravy

## Útvar hlavního architekta a stavebního řádu

Vaše značka:

Ze dne: 2014-10-20  
Č.j.: SMO/380439/14/ÚHAaSR/KOZ  
Sp. zn.:

HaskoningDHV CR, spol. s r.o.  
Prokešovo náměstí 5  
702 00 OSTRAVA

Vyřizuje: Ing. Leona Kozinová  
Telefon: 599 442 476  
Fax:  
E-mail: l.kozinova@ostrava.cz

Datum: 2014-11-06

### KS 1552/2014

Magistrát města Ostravy jako dotčený orgán v řízení vedeném dle zákona č. 183/2006 Sb., o územním plánování a stavebním řádu ve věci „**Rekonstrukce ul. Pustkovecká, pozemky parc. č. 4103/1, 4166/1 a další v k. ú. Pustkovec a parc. č. 2358/1, 4423/1, 4427/6, 4427/2 v k. ú. Poruba**“, doložené projektovou dokumentací pro stavební řízení, zpracovanou firmou HaskoningDHV CR, spol. s r.o., Ostrava, vydává na základě žádosti podané dne 20.10.2014 adresátem (zastupujícím na základě plné moci statutární město Ostrava, Prokešovo nám. 8, Ostrava) ve smyslu § 4 odst. 6 zákona č. 183/2006 Sb.

### KOORDINOVANÉ ZÁVAZNÉ STANOVISKO č. 1552/2014

zahrnující požadavky a podmínky na ochranu dotčených veřejných zájmů, které hájí na základě zvláštních zákonů, a jež jsou nedílnou součástí tohoto koordinovaného stanoviska:


- Stanovisko odboru ochrany životního prostředí ze dne 5.11.2014
- Stanovisko odboru dopravy ze dne 5.11.2014
- Stanovisko útvaru hlavního architekta a stavebního řádu (úřadu územního plánování) ze dne 6.11.2014 (je platnou součástí pouze v případě, že územní rozhodnutí nevydá Magistrát města Ostravy)
- Stanovisko útvaru hlavního architekta a stavebního řádu (orgánu st. památkové péče) ze dne 5.11.2014

Další veřejné zájmy, které Magistrát města Ostravy jako dotčený orgán státní správy hájí, nejsou výše uvedenou stavbou dotčeny.

#### Závěr:

Magistrát města Ostravy zkoordinoval dílčí závazná stanoviska dle jednotlivých úseků veřejné správy ve smyslu § 4 odst. 7 zákona č. 183/2006 Sb., ve znění pozdějších předpisů.

Sdělení, oznámení a rozhodnutí stavebního úřadu v řízení ve výše uvedené věci bude stavební úřad zasílat dotčeným orgánům, jejichž stanovisko je přílohou tohoto KS, samostatně.

  
Ing. Leona Kozinová  
oprávněná úřední osoba

Magistrát města Ostravy  
Útvar hlavního architekta  
a stavebního řádu



**OSTRAVA!!!**

## Magistrát města Ostravy

Odbor ochrany životního prostředí

Vaše značka: SMO/380439/14/ÚHAaŠŘ/KOZ  
Ze dne: 2014-10-20  
Č.j.:  
Sp. zn.:

Magistrát města Ostravy  
Útvar hlavního architekta a stavebního řádu  
Oddělení územního plánu a památkové péče

Vyřizuje: Ing. Eva Drápelová  
Telefon: 599442097  
Fax: 599 443 026  
E-mail: edrapelova@ostrava.cz

Datum: 2014-11-05

**KS 1552/2014**

### Rekonstrukce ul. Pustkovecká

Jedná se o stanovisko k projektové dokumentaci výše uvedené stavby, umístěné na pozemcích parc. č. 4148, 2060, 2061/3 a dalších v k. ú. Pustkovec a parc. č. 2358/1, 4423/1, 4427/6 a 4427/2 v k. ú. Poruba-sever. Projektová dokumentace řeší rekonstrukci a úpravu místní komunikace ul. Pustkovecká včetně odvodnění v úseku od ul. Martinovská po ul. 17. listopadu o délce 1100 m. Stavba je tvořena těmito stavebními objekty: SO 101 – Rekonstrukce místních komunikací, SO 301 – Silniční kanalizace a SO 801 – Vegetační úpravy. Původní vyjádření k obnově komunikace dle ust. § 18 zákona č. 254/2001 Sb., o vodách a o změně některých zákonů ve znění pozdějších předpisů vydal odbor ochrany vod a půdy Magistrátu města Ostravy 01.06.2006, zn. OVP/5277/06/Ni/4. V rámci objektu SO 101 má být provedeno odstranění krytu vozovky v místě obnovy, odstranění silničních obrub a chodníkového přejezdu. Součástí objektu mají být kromě obnovy vozovky se živičným krytem, podélná parkovací stání (23) na komunikaci, chodníky se navrhují ze zámkové dlažby. Šířka chodníku má být min. 1,5 m, společná stezka pro chodce a cyklisty má být v šířce 3 m. U komunikací, parkovacích stání, stezek a chodníků je navržen příčný sklon, a to 2,5 % u vozovek a 2 % u chodníků. Podélný a výsledný sklon je navržen min. 0,5 %. Stávající uliční vpusti na komunikaci, zaústěné přípojkami do jednotné kanalizace pro veřejnou potřebu v provozování společnosti Ostravské vodárny a kanalizace a.s., mají být pročištěny a upraveny, v případě nefunkčnosti nahrazeny novými vpustěmi. V rámci obnovy ul. Pustkovecká je navrženo odvádění srážkových vod z nově navržených 4 uličních vpustí do nové dešťové kanalizace v komunikaci DN 300 v délce 77,08 m, které je součástí SO 301 Úpravy VH sítí. Napojení nové kanalizace je navrženo do stávající koncové šachty na jednotné kanalizaci pro veřejnou potřebu v provozování společnosti Ostravské vodárny a kanalizace a.s. V trase silničního příkopu u RD čp. 197 je navrženo prodloužení stávajícího propustku v délce 10,0 m a jeho napojení do stávající revizní šachty na jednotné kanalizaci pro veřejnou potřebu.

Stavba se nedotýká zájmů chráněných zákonem č. 201/2012 Sb., o ochraně ovzduší, ve znění pozdějších předpisů.

#### Poznámka:

Vyřizuje: odpadové hospodářství Ing. Drápelová – tel. 599 442 097; ochrana přírody Ing. Šenková – tel. 599 443 327; ochrana půdy Ing. Reková – tel. 599 442 309; vodní hospodářství Ing. Baumann – tel. 599 442 310.

Magistrát města Ostravy, odbor ochrany životního prostředí (dále jen MMO OOŽP), jako správní orgán místně příslušný podle ust. § 11 zákona č. 500/2004 Sb., správní řád, ve znění pozdějších předpisů (dále jen správní řád) a zákona č. 314/2002 Sb., o stanovení obcí s pověřeným obecním úřadem a stanovení obcí s rozšířenou působností, ve znění pozdějších předpisů, a věcně příslušný podle:

A) ust. § 71 písm. k) zákona č. 185/2001 Sb., o odpadech a o změně některých dalších zákonů, ve znění

pozdějších předpisů (dále jen „zákon o odpadech“), dává podle ust. § 79 odst. 4 písm. b) zákona o odpadech

### **kladné vyjádření.**

Po ukončení stavby budou stavebnímu úřadu předloženy veškeré doklady prokazující, že s odpadem vznikajícím během stavby bylo nakládáno způsobem, který je v souladu s ustanoveními zákona o odpadech, včetně předpisů vydaných k jeho provedení.

B) ust. § 77 odst. 3 zákona č. 114/1992 Sb., o ochraně přírody a krajiny, ve znění pozdějších předpisů (dále jen zákon č. 114/1992 Sb.), vydává na základě ust. § 90 odst. 15 zákona č. 114/1992 Sb. ve spojení s ust. § 65 zákona č. 114/1992 Sb. a dle ust. § 149 odst. 1 správního řádu k projektové dokumentaci stavby „Rekonstrukce ul. Pustkovecká“ pro stavební řízení investora, právnické osoby: statutární město Ostrava, IČ 008 45 451, se sídlem Prokešovo náměstí 8, 729 30 Ostrava,

### **kladné závazné stanovisko s podmínkou.**

že při realizaci stavby bude zajištěna ochrana zachovávaných dřevin:

- okraje výkopů pro zřízení nových zpevněných ploch budou ve vzdálenosti větší než 3 m od pat kmenů zachovávaných stromů s průměrem kmene větším než 40 cm a ve vzdálenosti větší než 2,5 m od pat kmenů zachovávaných stromů s průměrem kmene menším nebo rovným 40 cm,
- při provádění stavebních prací v blízkosti zachovávaných dřevin bude přihlédnuto k ČSN 83 9061, zejména k bodům 4.6 (ochrana stromů před mechanickým poškozením), 4.8 (ochrana kořenové zóny při navážce zeminy), 4.9 (ochrana kořenového prostoru při odkopávce půdy), 4.10 (ochrana kořenového prostoru při výkopech), 4.12 (ochrana kořenového prostoru stromů při dočasném zatížení) a 4.14 (ochrana kořenové zóny při zakrytí povrchu).
- nezbytné ořezy spočívající v zakrácení větví dřevin zasahujících do průjezdného profilu komunikace budou provedeny odborně tak, aby nedošlo k poškození dřevin ve smyslu ust. § 2 odst. 1 vyhlášky č. 189/2013 Sb., o ochraně dřevin a povolování jejich kácení (dále jen vyhláška č. 189/2013 Sb.), bude přihlédnuto k arboristickému standardu „Rez stromů“, SPPK A02 002:2013, který je dostupný z <http://standardy.nature.cz/seznam-standardu/>).

**Odůvodnění:** Předmětem stavby je rekonstrukce a úprava komunikace, vč. odvodnění na ul. Pustkovecká, v úseku mezi ul. Martinovská a 17. listopadu. Součástí stavby je úprava navazujících úseků chodníků, zřízení parkovacích stání, úseků stezky pro chodce a cyklisty, zpomalovacích prahů a doplnění mobiliáře (informační tabule, lavičky, posezení, odpadkové koše apod.). Stavbou budou dotčeny pozemky v k. ú. Pustkovec a v k. ú. Poruba-sever.

V zájmovém území stavby rostou dřeviny. Stavba si vyžádá vykácení jejich částí. Nelze vyloučit, že na těchto dřevinách hnízdí ptáci. Dojde k dotčení dřevin zachovávaných. K jejich ochraně byla v souladu s ust. § 7 odst. 1 zákona č. 114/1992 Sb. stanovena podmínka. Část stavby je situována na území údolní nivy vodního toku Opava. Vzhledem k urbanizovanému charakteru dotčené části údolní nivy se nejedná o významný krajinný prvek ve smyslu ust. § 3 odst. 1 písm. b) zákona č. 114/1992 Sb. Stavbou (úpravou zpevněných ploch, umístěním prvků mobiliáře a kácením dřevin) dojde k dotčení registrovaného významného krajinného prvku č. 009 „Pustkovecké údolí“.

MMO OOŽP sděluje, že vzhledem k tomu, že je předmětná stavba dle Územního plánu Ostravy situována v zastavěném území, pro které je územním plánem stanoveno plošné a prostorové uspořádání a podmínky ochrany krajinného rázu dohodnuté s orgánem ochrany přírody, není v souladu s ust. § 12 odst. 4 zákona č. 114/1992 Sb. vliv stavby na krajinný ráz posuzován. Vzhledem k charakteru a umístění stavby nebudou ostatní zájmy ochrany přírody v kompetenci MMO OOŽP stavbou dotčeny.

**Poučení:** Proti tomuto závaznému stanovisku nelze podat samostatné odvolání, neboť dle ust. § 149 správního řádu není tento úkon samostatným správním rozhodnutím. Obsah závazného stanoviska lze napadnout odvoláním proti rozhodnutí správního orgánu, pro jehož výrokovou část je obsah tohoto závazného stanoviska závazný.

**MMO OOŽP upozorňuje:**

Povolení ke kácení dřevin rostoucích mimo les není nutné pouze u dřevin splňujících podmínky ust. § 3 vyhlášky č. 189/2013 Sb., o ochraně dřevin a povolování jejich kácení (dále jen vyhláška č. 189/2013 Sb.). O povolení kácení ostatních dřevin rostoucích mimo les (ust. § 8 odst. 1 zákona č. 114/1992 Sb.) je nutno požádat věcně a místně příslušný správní orgán, jímž je:

- na území městského obvodu Poruba: statutární město Ostrava, Úřad městského obvodu Poruba, odbor právních vztahů, výstavby a životního prostředí, Klimkovická 55, 708 56 Ostrava,
- na území městského obvodu Pustkovec: statutární město Ostrava, Úřad městského obvodu Pustkovec, Pustkovecká 64, 708 00 Ostrava.

Žádost musí obsahovat údaje a náležitosti dle ust. § 4 odst. 1 vyhlášky č. 189/2013 Sb.

V zájmu ochrany volně žijících druhů ptáků nesmí dojít ke kácení a ořezům dřevin, které by měly za následek porušení ust. § 5a odst. 1 zákona č. 114/1992 Sb.

V případech výskytu sídel či jedinců druhů živočichů, kteří jsou zvláště chráněni podle ust. § 48 zákona č. 114/1992 Sb. a jejichž výskyt na stavbu dotčených dřevinách nelze jednoznačně vyloučit, je nutné projednat zásah do dřevin (kácení, ořezy) s kompetentním orgánem ochrany přírody (Krajský úřad Moravskoslezského kraje, odbor životního prostředí a zemědělství), který je oprávněn stanovit další postup a určit, zda bude nutné žádat o výjimku z ochranných podmínek zvláště chráněných druhů živočichů dle ust. § 56 zákona č. 114/1992 Sb.

C) ust. § 76 odst. 2 písm. a) zákona č. 114/1992 Sb., vydává dle ust. § 149 odst. 1 správního řádu ve spojení s ust. § 90 odst. 1 zákona č. 114/1992 Sb. investorovi stavby „Rekonstrukce ul. Pustkovecká“, právnické osobě: statutární město Ostrava, IČ 008 45 451, se sídlem Prokešovo náměstí 8, 729 30 Ostrava,

### **Kladné závazné stanovisko**

podle ust. § 4 odst. 2 zákona č. 114/1992 Sb. k zásahu, který by mohl vést k poškození nebo zničení registrovaného významného krajinného prvku č. 009 „Pustkovecké údolí“ (dále jen VKP) nebo ohrožení či oslabení jeho ekologicko-stabilizační funkce.

Zásah spočívá ve vykácení 4 ks stromů rostoucích u hranice VKP na pozemku p. č. 2358/1 v k. ú. Poruba-sever, 1 ks stromu rostoucího u hranice VKP na pozemku p. č. 4175/3 v k. ú. Pustkovec a 2 ks stromů rostoucích u hranice VKP na pozemku p. č. 4177 v k. ú. Pustkovec, v úpravě vozovky v místě vyústění ulice na ul. Pustkoveckou, vč. instalace ochranných sloupků na pozemcích p. č. 4175/4 a 4174 v k. ú. Pustkovec, zřízení úseku cyklistické stezky (nájezdu k přejezdu přes komunikaci Pustkovecká) a umístění koše na odpadky, informační tabule a tří setů posezení (stůl, lavice) na pozemku p. č. 2061/3 v k. ú. Pustkovec:

Kladné závazné stanovisko se uděluje s těmito podmínkami:

1. Na území VKP nebude umístěno zařízení staveniště ani skladován materiál.
2. Pojezdem mechanizace nebudou dotčeny nebezpečné plochy na území VKP vně hranic stavby (vymezeny v koordinační situaci stavby).
3. Při realizaci stavby bude zajištěna ochrana zachovávaných dřevin,
  - okraje výkopů pro zřízení nových zpevněných ploch budou ve vzdálenosti větší než 3 m od pat kmenů zachovávaných stromů s průměrem kmene větším než 40 cm a ve vzdálenosti větší než 2,5 m od pat kmenů zachovávaných stromů s průměrem kmene menším nebo rovným 40 cm,
  - při provádění stavebních prací v blízkosti zachovávaných dřevin bude přihlédnuto k ČSN 83 9061, zejména k bodům 4.6 (ochrana stromů před mechanickým poškozením), 4.8 (ochrana kořenové zóny při navážce zeminy), 4.9 (ochrana kořenového prostoru při odkopávce půdy), 4.10 (ochrana kořenového prostoru při výkopech), 4.12 (ochrana kořenového prostoru stromů při dočasném zatížení) a 4.14 (ochrana kořenové zóny při zakrytí povrchu),
  - nezbytné ořezy spočívající v zakrácení větví dřevin zasahujících do průjezdného profilu komunikace budou provedeny odborně tak, aby nedošlo k poškození dřevin ve smyslu ust. § 2 odst. 1 vyhlášky č. 189/2013 Sb., o ochraně dřevin a povolování jejich kácení (dále jen vyhláška č. 189/2013 Sb.), bude přihlédnuto k arboristickému standardu „Řez stromů“, SPPK A02 002:2013, který je dostupný z <http://standards.nature.cz/seznam-standardu/>).
4. Vykácené dřeviny budou nahrazeny novou výsadbou stromů na území VKP, a to 4 ks stromů na části náležející k městskému obvodu Poruba a 3 ks na části náležející k městskému obvodu Pustkovec, které zajistí

obnovu dřevinných porostů ve VKP.

**Odůvodnění:** Vzhledem ke skutečnosti, že MMO OOŽP nemohl s ohledem na charakter zásahu a charakter dotčeného významného krajinného prvku jednoznačně vyloučit, že by realizací stavby mohlo dojít k poškození nebo zničení předmětného významného krajinného prvku nebo ohrožení či oslabení jeho ekologicko-stabilizačních funkcí ve smyslu ust. § 4 odst. 2 zákona č. 114/1992 Sb. je vydáváno toto závazné stanovisko dle ust. § 4 odst. 2 zákona č. 114/1992 Sb.

VKP jsou dle ust. § 3 odst. 1 písm. b) zákona č. 114/1992 Sb. ekologicky, geomorfologicky nebo esteticky hodnotné části krajiny utvářející její typický vzhled nebo přispívající k udržení její stability. Předmětný VKP je tvořen parkově upravenou plochou s travnatými plochami a přírodě blízkými porosty dřevin, jejíž střední částí protéká vodní tok Pustkovecký potok, na němž se ve východní části území nachází rybník. Parkově upravená plocha se nachází podél hranice městských obvodů Poruba a Pustkovec. Význam tohoto VKP spočívá zejména v plnění funkce ekologicko-stabilizační (biotop živočichů v zastavěném území obce) a estetické (přírodní prvek uvnitř urbanizovaného území města). Jedním z hlavních nositelů těchto funkcí jsou dřeviny. K ochraně zachovávaných dřevin byla stanovena podmínka č. 3. K minimalizaci rozsahu ploch zasažených stavební činností byly stanoveny podmínky č. 1 a 2. Podmínka č. 4 byla stanovena k zajištění obnovy porostů dřevin na území VKP, jejichž část (7 ks stromů) má být v rámci stavby vykácena (dřeviny navržené ke kácení jsou vyznačeny v koordinační situaci stavby).

MMO OOŽP konstatuje, že s ohledem na malý rozsah zamýšleného zásahu a poměrně velkou rozlohu dotčeného VKP při dodržení stanovených podmínek nedojde zásahem k poškození nebo zničení VKP nebo ohrožení či oslabení jeho ekologicko-stabilizační funkce.

**Poučení:** Proti tomuto závaznému stanovisku nelze podat samostatné odvolání, neboť dle ust. § 149 správního řádu není tento úkon samostatným správním rozhodnutím. Obsah závazného stanoviska lze napadnout odvoláním proti rozhodnutí správního orgánu, pro jehož výrokovou část je obsah tohoto závazného stanoviska závazný.

D) ust. § 15 písm. f) zákona č. 334/1992 Sb., o ochraně zemědělského půdního fondu, ve znění pozdějších předpisů, dále jen „zákon o ochraně zemědělského půdního fondu“ dává podle ust. § 21 odst. 2 zákona o ochraně zemědělského půdního fondu a ust. § 149 odst. 1 správního řádu,

#### **závazné stanovisko,**

kterým uděluje žadateli **souhlas** dle ust. § 9 odst. 6 zákona o ochraně zemědělského půdního fondu k trvalému odnětí zemědělské půdy ze zemědělského půdního fondu pozemků  
parc.č. 4026/1 (orná půda) v rozsahu 0,0014 ha,  
parc.č. 4026/4 (orná půda) v rozsahu 0,0001 ha,  
parc.č. 4091/2 (zahradka) v rozsahu 0,0010 ha a  
parc. č. 4178/1 (trvalý travní porost) v rozsahu 0,0012 ha  
v k. ú. Pustkovec (celkový rozsah odnětí činí 0,0037 ha) pro stavbu „Rekonstrukce ul. Pustkovecká“

s těmito podmínkami:

1. Na výše uvedených pozemcích v k. ú. Pustkovec bude v místě stavby provedena skřívka ornice v mocnosti 10 cm na celkové ploše 37 m<sup>2</sup> a tato ornice bude využita k úpravě nezastavěných částí sousedních pozemků ve vlastnictví investora.
2. Za trvalý zábor zemědělské půdy výše uvedenou stavbou v souladu s ust. § 11 odst. 2 zákona o ochraně zemědělského půdního fondu bude po nabytí právní moci rozhodnutí ve věci vydaných dle stavebních předpisů předepsán odvod a to ve výši 408,- Kč za plochu zastavěnou předmětnou stavbou.

**Odůvodnění:** Realizací stavby a splněním výše uvedených podmínek nedojde k porušení zásad ochrany zemědělského půdního fondu. Toto závazné stanovisko neřeší majetkoprávní a vlastnické vztahy k půdě a neopravňuje k zahájení skřívky ornice.

**Poučení:** Proti tomuto závaznému stanovisku nelze podat samostatné odvolání, neboť dle ust. § 149 správního řádu není tento úkon samostatným správním rozhodnutím. Obsah závazného stanoviska lze

napadnout odvoláním proti rozhodnutí správního orgánu, pro jehož výrokovou část je obsah tohoto závazného stanoviska závazný.

E) ust. § 106 zákona č. 254/2001 Sb., o vodách a o změně některých zákonů, v platném znění, jako věcně a místně příslušný vodoprávní úřad vydává dle ust. § 104 odst. 9 zákona č. 254/2001 Sb., o vodách a o změně některých zákonů, v platném znění (dále jen „zákon č. 254/2001 Sb.“)

**kladné závazné stanovisko s těmito podmínkami:**

1. Stavbou a jejím užíváním nesmí dojít ke znečištění podzemních ani povrchových vod a ke zhoršení odtokových poměrů na předmětné lokalitě.
2. Veškeré případné manipulace s vodám závadnými látkami po dobu stavby musí být prováděny tak, aby bylo zabráněno nežádoucímu úniku závadných látek do půdy nebo jejich nežádoucímu smísení se srážkovými vodami.
3. Srážkové vody je nutno likvidovat nezávadným způsobem tak, aby nedošlo k negativnímu dotčení práv a právem chráněných zájmů vlastníků okolních nemovitostí, zejména k podmáčení sousedních pozemků.
4. Zpevněné plochy budou provedeny s přihlédnutím k ČSN 73 6056 „Odstavné a parkovací plochy silničních vozidel“ a v nepropustné povrchové úpravě.

**Odůvodnění:** Žadatel, kterým je statutární město Ostrava, Prokešovo nám. 8, 729 30 Ostrava v zastoupení HaskoningDHV Czech Republic, spol. s r.o, žádostí ze dne 20.10.2014 o vydání závazného stanoviska k plánovanému záměru „Rekonstrukce ul. Pustkovecká“ poz. p. č. 4148, 2060, 2061/3 a další v k. ú. Pustkovec, 2358/1, 4423/1, 4427/6, 4427/2 v k. ú. Poruba-sever.

Žádost je doložena těmito doklady:

1. situace širších vztahů
2. kopie katastrální mapy s vyznačením záměru,
3. souhrnná technická zpráva, technická zpráva, situace,
4. plná moc k zastupování žadatele.

Po prostudování předložených dokladů došel MMO, OOŽP k závěru, že při splnění výše uvedených podmínek by nemělo dojít realizací stavby „Rekonstrukce ul. Pustkovecká“ poz. p. č. 4148, 2060, 2061/3 a další v k. ú. Pustkovec, 2358/1, 4423/1, 4427/6, 4427/2 v k. ú. Poruba-sever k negativnímu ovlivnění zájmů chráněných zákonem č. 254/2001 Sb., v dotčené oblasti.

#### **Údaje o vodoprávní evidenci**

Údaje oprávněného:

Obchodní firma nebo název: Statutární město Ostrava - městský obvod Pustkovec

Adresa: Pustkovecká 64/47, 708 00 Ostrava

IČ: 00845451

CZ-NACE: 84.11

Kód klasifikace typu předmětu správního aktu: 840

Údaje o místě předmětu rozhodnutí:

Orientační určení polohy (souřadnice X,Y): začátek úseku X – 1100258,78 a Y – 478666,36

konec úseku X – 1100381,81 a Y – 477646,4

**Poučení:** Proti tomuto závaznému stanovisku nelze podat samostatné odvolání, neboť dle ust. § 149 správního řádu není tento úkon samostatným správním rozhodnutím. Obsah závazného stanoviska lze napadnout odvoláním proti rozhodnutí správního orgánu, pro jehož výrokovou část je obsah tohoto závazného stanoviska závazný.

**MMO OOŽP upozorňuje:** Napojení dešťové kanalizace, odvádějící srážkové vody z komunikace na kanalizaci pro veřejnou potřebu je možné se souhlasem správce této kanalizace a za předpokladu dodržení



jeho podmínek.

Ing. Pavel Valerián, Ph.D., v.r.  
vedoucí odboru  
ochrany životního prostředí

## Magistrát města Ostravy

Odbor dopravy

Vaše značka: SMO/380439/14/ÚHAaSŘ/KOZ  
Ze dne: 2014-10-20  
Č.j.:  
Sp. zn.:

Magistrát města Ostravy  
Útvar hlavního architekta a stavebního řádu  
Oddělení územního plánu a památkové péče

Vyřizuje: Ing. Jan Turovský  
Telefon: 599442317  
Fax: 599 442 034  
E-mail: jturovsky@ostrava.cz

Datum: 2014-11-05

**KS 1552/2014**

Odbor dopravy Magistrátu města Ostravy jako silniční správní úřad pro silnice II. a III. třídy příslušný podle § 40 odst. 4 písm. a) zákona č. 13/1997 Sb., o pozemních komunikacích, ve znění pozdějších předpisů a jako příslušný úřad podle § 124 odst. 5 písm. m) zákona č. 361/2000 Sb., o provozu na pozemních komunikacích, ve znění pozdějších předpisů, k záměru stavby: „Rekonstrukce ul. Pustkovecké parc. č. 4148, 2060, 2061/3 a další dle dokumentace v k.ú. Pustkovec, parc. č. 2358/1, 4423/1, 4427/6, 4427/2 v k. ú. Poruba“ na pozemcích p parc. č. 4148, 2060, 2061/3 a další dle dokumentace v k.ú. Pustkovec, parc. č. 2358/1, 4423/1, 4427/6, 4427/2 v k. ú. Poruba-sever, nemá za předpokladu splnění ustanovení ČSN 73 6110, 73 6101, 73 6102, 73 6201 a tech. norem a předpisů v nich odkazovaných, z hlediska výkonu státní správy dle uvedených právních předpisů námítky k umístění a provedení stavby podle doložených podkladů a vydáváme k tomu

kladné stanovisko.

Upozorňujeme, že:

- Doporučujeme odsunout zvýšený práh od ulice Martinovské a narovnat trasování chodníku tak, aby auta vyjíždějící z ulice Pustkovecké mohla pohodlně přejet zvýšený práh a za tímto prahem vyčkávat k vhodné chvíli pro akceleraci a vjetí na ul. Martinovskou.
- V průběhu stavby nesmí jejím vlivem dojít k poškození anebo znečištění silnic a místních komunikací vč. jejích součástí a příslušenství, vozidla stavby nebudou na tyto komunikace najíždět ani z ní na stavbu sjíždět na jiných místech, než jsou existující a k tomu dostatečně uzpůsobené sjezdy a nájezdy.
- Během stavby nebudou na silnicích stát ani zastavovat (pojmy stání, zastavení – ve smyslu ustanovení zákona č. 361/2000 Sb., ve znění pozdějších předpisů) staveništní vozidla a mechanismy mimo rozsah záboru povolených příslušnými silničními správními úřady.
- Případné práce a zábory na ul. Martinovské nebo 17. listopadu budou dopravně označeny tak, jak k žádosti zhotovitele prací stanoví zdejší odbor dopravy podle § 77, zákona č. 361/2000 Sb., o provozu na pozemních komunikacích a změnách některých zákonů (zákon o silničním provozu), ve znění pozdějších předpisů, k žádosti musí být doložen grafický návrh požadované přechodné úpravy silničního provozu odsouhlasený pracovní skupinou ORĐ při zdejším odboru (nutno předem objednat účast, kontakt: Ing. Venglář, Ostravské komunikace, a.s., tel: 595621333) – originál + 5 kopií.
- Případné stanovení místní úpravy silničního provozu na místních komunikacích, pokud bude potřeba, vydá ÚMOB Pustkovec.

Toto stanovisko nenahrazuje povolení vydávaná podle zákona o pozemních komunikacích, není rozhodnutím dle předpisů o správním řízení a neřeší majetkoprávní vztahy.

Ing. Břetislav Glumbík  
vedoucí odboru dopravy

**Magistrát města Ostravy**  
Útvar hlavního architekta a stavebního řádu

Vaše značka: SMO/380439/14/ÚHAaSŘ/KOZ  
Ze dne: 2014-10-20  
Č.j.:  
Sp. zn.:

Magistrát města Ostravy  
Útvar hlavního architekta a stavebního řádu  
Oddělení územního plánu a památkové péče

Vyřizuje: Ing. arch. Petra Poledníková  
Telefon: 599442224  
Fax:  
E-mail: ppolednikova@ostrava.cz

Datum: 2014-11-06

**KS 1552/2014**

**Rekonstrukce ul. Pustkovecké parc. č. 4148, 2060, 2061/3 a další dle dokumentace v k.ú. Pustkovec, parc. č. 2358/1, 4423/1, 4427/6, 4427/2 v k. ú. Poruba- sever pro stavební povolení**

K výše uvedené záležitosti Magistrát města Ostravy, útvar hlavního architekta a stavebního řádu – oddělení územního plánu a památkové péče jako věcně a místně příslušný úřad územního plánování není dotčeným orgánem ve smyslu zákona č. 183/2006 Sb., o územním plánování a stavebním řádu (stavební zákon), ve znění pozdějších předpisů.

Ing. arch. Petra Poledníková  
oprávněná úřední osoba

## Magistrát města Ostravy

Útvar hlavního architekta a stavebního řádu

Vaše značka: SMO/380439/14/ÚHAaSŘ/KOZ  
Ze dne: 2014-10-20  
Č.j.: SMO/380439/14/ÚHAaSŘ/Hav  
Sp. zn.: 411.1.

Magistrát města Ostravy  
Útvar hlavního architekta a stavebního řádu  
Oddělení územního plánu a památkové péče

Vyřizuje: Ing. Vladimíra Havrlantová  
Telefon: 599443912  
Fax: 599 442 478  
E-mail: vhavrlantova@ostrava.cz

Datum: 2014-11-05

**KS 1552/2014**

Magistrát města Ostravy, útvar hlavního architekta a stavebního řádu - odd. územního plánu a památkové péče jako příslušný orgán státní památkové péče podle ustanovení § 29 zákona č. 20/1987 Sb., o státní památkové péči, ve znění pozdějších předpisů, v rámci vydání koordinovaného závazného stanoviska sděluje:

předmět žádosti není kulturní památkou, neleží v památkově chráněném území a tudíž se na něj nevztahují ustanovení zákona č. 20/1987 Sb. o státní památkové péči v platném znění.

Ing. Vladimíra Havrlantová  
oprávněná úřední osoba

4. 11. 2014

Policie České republiky  
Městské ředitelství policie Ostrava  
dopravní inspektorát  
ul. Výstavní č. 55  
703 00 Ostrava - Vítkovice

komisář  
por. Bc. Kamil Planka  
DI MRP Ostrava

*Odstavení vozidel  
-26.9.2014*

IP 22  
Dočasně na 3 měsíce  
Změna přednosti v jízdě v celé oblasti

165

značení V 15 (A3)

MAGISTRÁT MĚSTA OSTRAVY

odbor dopravy


*SOUHLAS S NAURZENÍM  
DOPL. ZNAČENÍM V UL.  
MARTINOVSKÉ*

*OD MHO*

*PROČTAJKA*




POZNÁMKA: Úpravy pro nevidomé byly zkontrolovány s p. Ing. Zdražilovou z VŠB - TUO

Investor	Statutární město Ostrava Prokešovo nám. 8, Ostrava, 729 30	 <b>Royal HaskoningDHV</b> HaskoningDHV Czech Republic, spol. s r.o. Prokešovo nám.5, 702 00 Ostrava 1 Tel.: +420 596 263 121	
Stavba	Rekonstrukce ul. Pustkovecká	Vedoucí projektu	Ing. Martin KREJČÍ
Objekt		Projektant	Bc. Jan ZAGRAPAN
Název výkresu	SITUACE DOPRAVNÍHO ZNAČENÍ	Kontrola	Ing. Martin KREJČÍ
		Datum	Září 2014
		Zakázka č.	14-02-23
		Formát	5 x A4
		Měřítko	1 : 500
		Stupeň	DSP
		Souprava	Výkres číslo 1.2

## Magistrát města Ostravy Odbor dopravy

Vaše značka:

Ze dne: 05.11.2014  
Č. j.: S-SMO/405809/14/OD/Bře  
Sp. zn.: S-SMO/401689/14/OD/2

Vyřizuje: Ing. Magda Březinová  
Telefon: +420 599 442 338  
Fax: +420 599 442 034  
E-mail: mbrezinova@ostrava.cz

Datum: 07.11.2014

## Usnesení

Odbor dopravy Magistrátu města Ostravy (dále jen „úřad“), vykonávající dle ustanovení § 16 a § 40 odst. 4 písm. a) zákona č. 13/1997 Sb., o pozemních komunikacích, ve znění pozdějších předpisů, ustanovení § 15 odst. 2 zákona č. 183/2006 Sb., o územním plánování a stavebním řádu, ve znění pozdějších předpisů (dále v textu jen „stavební zákon“) a dle Statutu města Ostravy v platném znění působnost příslušného speciálního stavebního úřadu ve věcech silnic II. a III. třídy a podle § 139 odstavce 1 zákona č. 128/2000 Sb., zákon o obcích a obecně závazné vyhlášky Statutu města Ostravy č.14/2013 v platném znění působnost příslušného nadřízeného orgánu rozhodl ve smyslu ustanovení § 13 odstavce 5 stavebního zákona ve věci určení příslušného speciálního stavebního úřadu k vydání stavebního povolení na stavbu „Rekonstrukce ulice Pustkovecká“ žadatele statutárního města Ostrava, IČ 00845451, se sídlem Prokešovo náměstí 8, 729 30 Ostrava, zastoupeného spol. HaskoningDHV Czech Republic, spol. s r. o., Sokolovská 100/94, 186 00 Praha 8, korespondenční adresa Prokešovo nám. 5, 702 00 Ostrava takto:

**stavební povolení na výše uvedenou věc vydá speciální stavební úřad - Úřad městského obvodu Pustkovec**

Účastníci řízení podle § 27 odst. 1 správního řádu: statutární město Ostrava, Prokešovo náměstí 8, 729 30 Ostrava

### Odůvodnění

Úřad obdržel dne 05.11.2014 žádost stavebníka o určení příslušného speciálního stavebního úřadu k vydání stavebního povolení na stavbu „Rekonstrukce ulice Pustkovecká“. Ve výše uvedené věci je místně příslušný dle stavebního zákona Úřad městského obvodu Poruba a Úřad městského obvodu Pustkovec. Dle ust. § 6 odst. 2 a § 8 odst. 2 správního řádu má správní orgán povinnost postupovat ve věcech řízení hospodárně a co nejméně zatěžuje dotčené osoby. V tomto případě se jedná o jednu stavbu, která místně zasahuje do kompetencí dvou speciálních stavebních úřadů, přičemž její větší část se nachází ve správním obvodu Pustkovec. Z tohot důvodu úřad rozhodl tak, jak je uvedeno ve výroku rozhodnutí.

### Poučení

Proti tomuto rozhodnutí se lze podle § 76 odst. 5 správního řádu odvolat do 15 dnů ode dne jeho doručení (prvním dnem lhůty pro odvolání je den následující po dni doručení rozhodnutí) ke Krajskému úřadu Moravskoslezského kraje podáním učiněným prostřednictvím odboru dopravy Magistrátu města Ostravy,

s potřebným počtem stejnopisů. Pokud pokus toto rozhodnutí Vám doručit poštovním doručovatelem přímo do vlastních rukou nebyl úspěšný, ale rozhodnutí bylo uloženo na poště, potom se za den doručení považuje desátý den od tohoto uložení, nikoli až následné faktické převzetí rozhodnutí po uplynutí této desetidenní lhůty. V tomto případě se lhůta pro případné podání odvolání nepočítá od faktického převzetí předmětného rozhodnutí účastníkem řízení, ale už od jedenáctého dne od uložení písemnosti na poště. Má-li účastník řízení zpřístupněnu svou datovou schránku, orgán veřejné moci doručuje dokument této osobě prostřednictvím datové schránky. Dokument, který byl dodán do datové schránky, je doručen okamžikem, kdy se do datové schránky přihlásí osoba, která má s ohledem na rozsah svého oprávnění přístup k dodanému dokumentu. Nepřihlásí-li se ve lhůtě 10 dnů ode dne, kdy byl dokument dodán do datové schránky, považuje se tento dokument za doručený posledním dnem této lhůty. Odvolání se podává s potřebným počtem stejnopisů tak, aby jeden stejnopis zůstal správnímu orgánu a aby každý účastník řízení dostal jeden stejnopis. Nepodá-li účastník řízení potřebný počet stejnopisů, vyhotoví je správní orgán na náklady účastníka řízení.  
Podle § 76 odst. 5 správního řádu usnesení nemá odkladný účinek.

Otisk úředního razítka

Ing. Břetislav Glumbík, v. r.  
vedoucí odboru dopravy

za správnost vyhotovení odpovídá  
Ing. Magda Březinová, referent odboru dopravy

Rozdělovník:

1. Úřad městského obvodu Pustkovec
2. Úřad městského obvodu Poruba
3. HaskoningDHV Czech Republic, spol. s r. o., Prokešovo nám. 5, 702 00 Ostrava

Řád ukončil obstarávání podkladů rozhodnutí, a proto prohlašuje, že podle § 36 odstavce 3 správního řádu se mohou účastníci řízení před vydáním rozhodnutí, nejpozději však **ve lhůtě do 3 dnů ode dne stanovené lhůty pro uplatnění námitek, připomínek a důkazů a seznámení s podklady rozhodnutí**, k jeho podkladům i ke způsobu jejich zjištění vyjádřit.

Po doložení souhlasného vyjádření bez dalších námitek proti vydání rozhodnutí nebo po marném uplynutí stanovených lhůt bude ve věci rozhodnuto.

Do spisu a podkladů rozhodnutí mohou účastníci nahlédnout v sídle úřadu - Magistrátu města Ostravy, Prokešovo nám. 8, Ostrava, kancelář 283, (nejlépe po předchozí telefonické domluvě). Nechá-li se některý z účastníků řízení zastupovat, předloží jeho zástupce zdejšímu úřadu písemnou plnou moc.

Účastník řízení podle § 27 odst. 1 správního řádu: Ing. Milada Gajdová, nar. 18.08.1969, bytem Hlučínská 317/222, 725 29 Ostrava-Petřkovice

## Poučení

Proti tomuto rozhodnutí se lze podle § 76 odst. 5 správního řádu odvolat do 15 dnů ode dne jeho doručení (prvním dnem lhůty pro odvolání je den následující po dni doručení rozhodnutí) ke Krajskému úřadu Moravskoslezského kraje podáním učiněným prostřednictvím odboru dopravy Magistrátu města Ostravy, s potřebným počtem stejnopisů. Pokud pokus toto rozhodnutí Vám doručit poštovním doručovatelem přímo do vlastních rukou nebyl úspěšný, ale rozhodnutí bylo uloženo na poště, potom se za den doručení považuje desátý den od tohoto uložení, nikoli až následné faktické převzetí rozhodnutí po uplynutí této desetidenní lhůty. V tomto případě se lhůta pro případné podání odvolání nepočítá od faktického převzetí předmětného rozhodnutí účastníkem řízení, ale už od jedenáctého dne od uložení písemnosti na poště. Má-li účastník řízení zpřístupněnu svou datovou schránku, orgán veřejné moci doručuje dokument této osobě prostřednictvím datové schránky. Dokument, který byl dodán do datové schránky, je doručen okamžikem, kdy se do datové schránky přihlásí osoba, která má s ohledem na rozsah svého oprávnění přístup k dodanému dokumentu. Nepřihlásí-li se ve lhůtě 10 dnů ode dne, kdy byl dokument dodán do datové schránky, považuje se tento dokument za doručený posledním dnem této lhůty. Odvolání se podává s potřebným počtem stejnopisů tak, aby jeden stejnopis zůstal správnímu orgánu a aby každý účastník řízení dostal jeden stejnopis. Nepodá-li účastník řízení potřebný počet stejnopisů, vyhotoví je správní orgán na náklady účastníka řízení.

Podle § 76 odst. 5 správního řádu usnesení nemá odkladný účinek.

Otisk úředního razítka

Ing. Břetislav Glumbík, v. r.  
vedoucí odboru dopravy

za správnost vyhotovení odpovídá

Ing. Magda Březinová, referent odboru dopravy



## Účastníci řízení:

1. Milada Gajdová, Hlučínská 317/222, 725 29 Ostrava-Petřkovice
2. Správa silnic Moravskoslezského kraje, p. o., Úprkova 1, 702 23 Ostrava – Přívoz

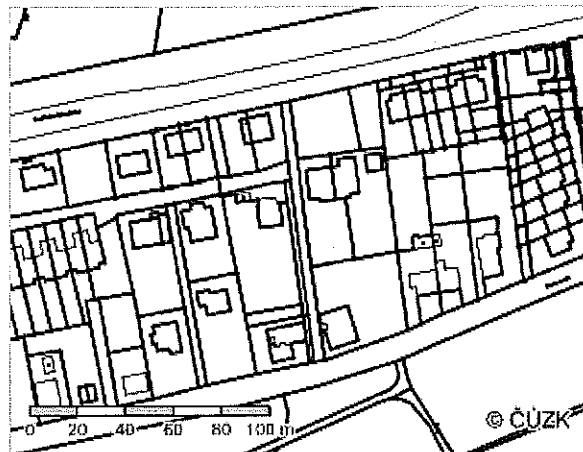
## Dotčené orgány:

3. Policie ČR, MŘ Ostrava-DI



## Informace o pozemku

Parcelní číslo:	<u>4148</u>
Obec:	<u>Ostrava [554821]</u>
Katastrální území:	<u>Pustkovec [715301]</u>
Číslo LV:	<u>484</u>
Výměra [m <sup>2</sup> ]:	441
Typ parcely:	Parcela katastru nemovitostí
Mapový list:	DKM
Určení výměry:	Ze souřadnic v S-JTSK
Způsob využití:	ostatní komunikace
Druh pozemku:	ostatní plocha



## Vlastníci, jiní oprávnění

Vlastnické právo	Podíl
Statutární město Ostrava, Prokešovo náměstí 1803/8, Moravská Ostrava, 70200 Ostrava	
Svěřená správa nemovitostí ve vlastnictví obce	Podíl
Městský obvod Pustkovec, Pustkovecká 64/47, Pustkovec, 70800 Ostrava	

## Způsob ochrany nemovitosti

Nejsou evidovány žádné způsoby ochrany.

## Seznam BPEJ

Parcela nemá evidované BPEJ.

## Omezení vlastnického práva

Nejsou evidována žádná omezení.

## Jiné zápisy

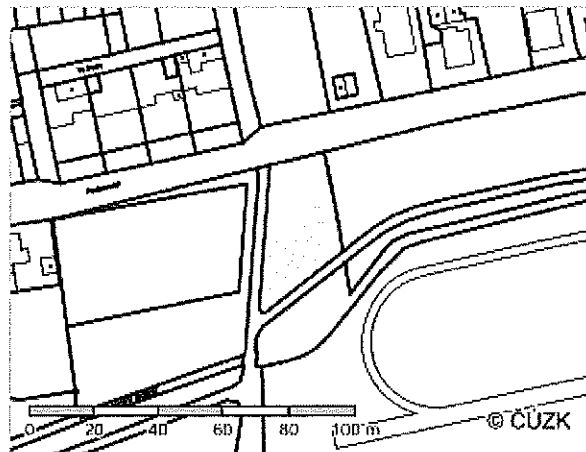
Nejsou evidovány žádné jiné zápisy.

Nemovitost je v územním obvodu, kde státní správu katastru nemovitostí ČR vykonává Katastrální úřad pro Moravskoslezský kraj, Katastrální pracoviště Ostrava

Zobrazené údaje mají informativní charakter. Platnost k 06.08.2014 08:45:55.

## Informace o pozemku

Parcelní číslo:	<u>2061/3</u>
Obec:	<u>Ostrava [554821]</u>
Katastrální území:	<u>Pustkovec [715301]</u>
Číslo LV:	<u>484</u>
Výměra [m <sup>2</sup> ]:	820
Typ parcely:	Parcela katastru nemovitostí
Mapový list:	DKM
Určení výměry:	Ze souřadnic v S-JTSK
Způsob využití:	jiná plocha
Druh pozemku:	ostatní plocha



## Vlastníci, jiní oprávnění

Vlastnické právo	Podíl
Statutární město Ostrava, Prokešovo náměstí 1803/8, Moravská Ostrava, 70200 Ostrava	
Svěřená správa nemovitostí ve vlastnictví obce	Podíl
Městský obvod Pustkovec, Pustkovecká 64/47, Pustkovec, 70800 Ostrava	

## Způsob ochrany nemovitosti

Nejsou evidovány žádné způsoby ochrany.

## Seznam BPEJ

Parcela nemá evidované BPEJ.

## Omezení vlastnického práva

Nejsou evidována žádná omezení.

## Jiné zápisy

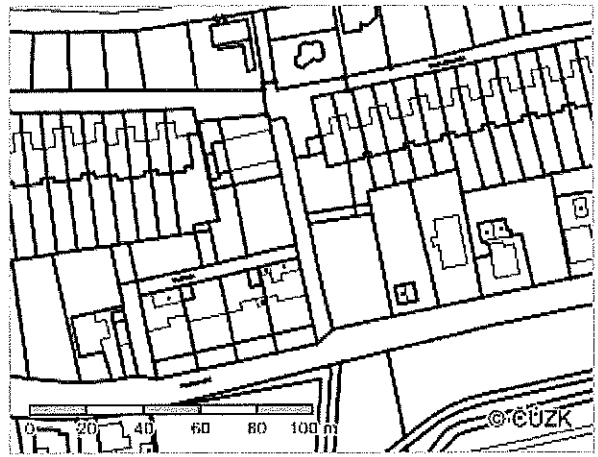
Nejsou evidovány žádné jiné zápisy.

Nemovitost je v územním obvodu, kde státní správu katastru nemovitostí ČR vykonává Katastrální úřad pro Moravskoslezský kraj, Katastrální pracoviště Ostrava.

Zobrazené údaje mají informativní charakter. Platnost k 06.08.2014 08:45:55.

## Informace o pozemku

Parcelní číslo: [4118](#)  
 Obec: [Ostrava \[5548211\]](#)  
 Katastrální území: [Pustkovec \[715301\]](#)  
 Číslo LV: [484](#)  
 Výměra [m<sup>2</sup>]: 471  
 Typ parcely: Parcela katastru nemovitostí  
 Mapový list: DKM  
 Určení výměry: Ze souřadnic v S-JTSK  
 Způsob využití: ostatní komunikace  
 Druh pozemku: ostatní plocha



## Vlastníci, jiní oprávnění

Vlastnické právo	Podíl
Statutární město Ostrava, Prokešovo náměstí 1803/8, Moravská Ostrava, 70200 Ostrava	
Svěřená správa nemovitostí ve vlastnictví obce	Podíl
Městský obvod Pustkovec, Pustkovecká 64/47, Pustkovec, 70800 Ostrava	

## Způsob ochrany nemovitosti

Nejsou evidovány žádné způsoby ochrany.

## Seznam BPEJ

Parcela nemá evidované BPEJ.

## Omezení vlastnického práva

Nejsou evidována žádná omezení.

## Jiné zápisy

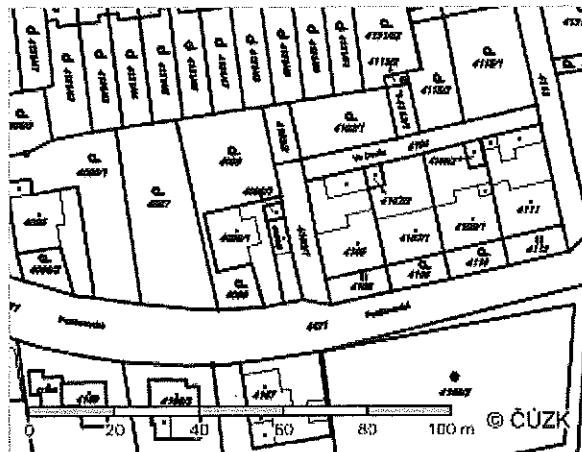
Nejsou evidovány žádné jiné zápisy.

Nemovitost je v územním obvodu, kde státní správu katastru nemovitostí ČR vykonává [Katastrální úřad pro Moravskoslezský kraj, Katastrální pracoviště Ostrava](#)

Zobrazené údaje mají informativní charakter. Platnost k 06.08.2014 08:45:55.

## Informace o pozemku

Parcelní číslo: 4103/1  
 Obec: Ostrava [554821]  
 Katastrální území: Pustkovec [715301]  
 Číslo LV: 484  
 Výměra [m<sup>2</sup>]: 220  
 Typ parcely: Parcela katastru nemovitostí  
 Mapový list: DKM  
 Určení výměry: Ze souřadnic v S-JTSK  
 Způsob využití: ostatní komunikace  
 Druh pozemku: ostatní plocha



## Vlastníci, jiní oprávnění

Vlastnické právo	Podíl
Statutární město Ostrava, Prokešovo náměstí 1803/8, Moravská Ostrava, 70200 Ostrava	
Svěřená správa nemovitostí ve vlastnictví obce	Podíl
Městský obvod Pustkovec, Pustkovecká 64/47, Pustkovec, 70800 Ostrava	

## Způsob ochrany nemovitosti

Nejsou evidovány žádné způsoby ochrany.

## Seznam BPEJ

Parcela nemá evidované BPEJ.

## Omezení vlastnického práva

Nejsou evidována žádná omezení.

## Jiné zápisy

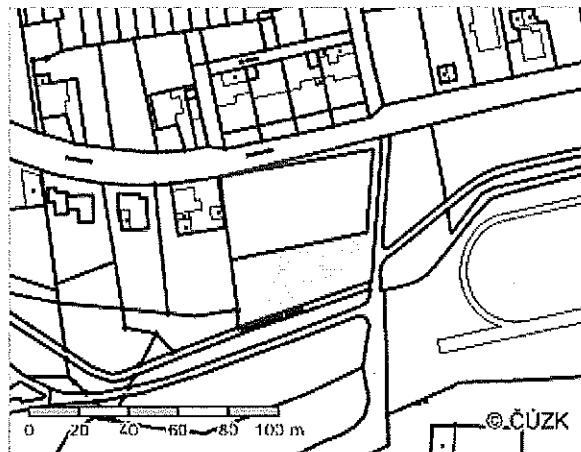
Nejsou evidovány žádné jiné zápisy.

Nemovitost je v územním obvodu, kde státní správu katastru nemovitostí ČR vykonává Katastrální úřad pro Moravskoslezský kraj, Katastrální pracoviště Ostrava

Zobrazené údaje mají informativní charakter. Platnost k 06.08.2014 08:45:55.

## Informace o pozemku

Parcelní číslo: [4166/1](#)  
 Obec: [Ostrava \[554821\]](#)  
 Katastrální území: [Pustkovec \[715301\]](#)  
 Číslo LV: [484](#)  
 Výměra [m<sup>2</sup>]: 1505  
 Typ parcely: Parcela katastru nemovitostí  
 Mapový list: DKM  
 Určení výměry: Ze souřadnic v S-JTSK  
 Způsob využití: neplodná půda  
 Druh pozemku: ostatní plocha



## Vlastníci, jiní oprávnění

Vlastnické právo	Podíl
Statutární město Ostrava, Prokešovo náměstí 1803/8, Moravská Ostrava, 70200 Ostrava	
Svěřená správa nemovitostí ve vlastnictví obce	Podíl
Městský obvod Pustkovec, Pustkovecká 64/47, Pustkovec, 70800 Ostrava	

## Způsob ochrany nemovitosti

Nejsou evidovány žádné způsoby ochrany.

## Seznam BPEJ

Parcela nemá evidované BPEJ.

## Omezení vlastnického práva

Nejsou evidována žádná omezení.

## Jiné zápisy

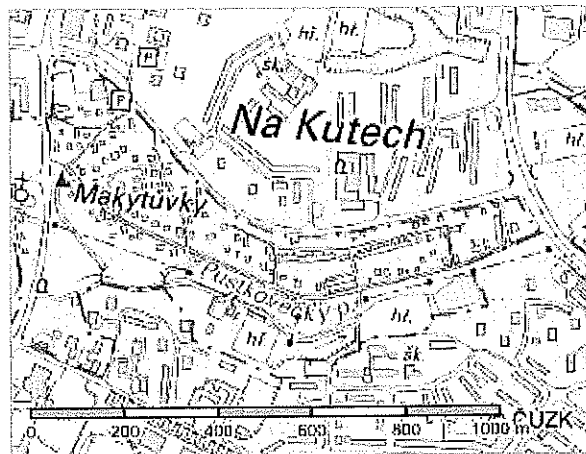
Nejsou evidovány žádné jiné zápisy.

Nemovitost je v územním obvodu, kde státní správu katastru nemovitostí ČR vykonává [Katastrální úřad pro Moravskoslezský kraj, Katastrální pracoviště Ostrava](#)

Zobrazené údaje mají informativní charakter. Platnost k 06.08.2014 08:45:55.

## Informace o pozemku

Parcelní číslo: 4421/ž  
 Obec: Ostrava [5548211]ž  
 Katastrální území: Pustkovec [715301]  
 Číslo LV: 484  
 Výměra [m<sup>2</sup>]: 11984  
 Typ parcely: Parcela katastru nemovitostí  
 Mapový list: DKM  
 Určení výměry: Ze souřadnic v S-JTSK  
 Způsob využití: ostatní komunikace  
 Druh pozemku: ostatní plocha



## Vlastníci, jiní oprávnění

Vlastnické právo	Podíl
Statutární město Ostrava, Prokešovo náměstí 1803/8, Moravská Ostrava, 70200 Ostrava	
Svěřené správa nemovitostí ve vlastnictví obce	Podíl
Městský obvod Pustkovec, Pustkovecká 64/47, Pustkovec, 70800 Ostrava	

## Způsob ochrany nemovitosti

Nejsou evidovány žádné způsoby ochrany.

## Seznam BPEJ

Parcela nemá evidované BPEJ.

## Omezení vlastnického práva

Typ
Věcné břemeno (podle listiny)
Věcné břemeno vedení
Věcné břemeno zřizování a provozování vedení

## Jiné zápisy

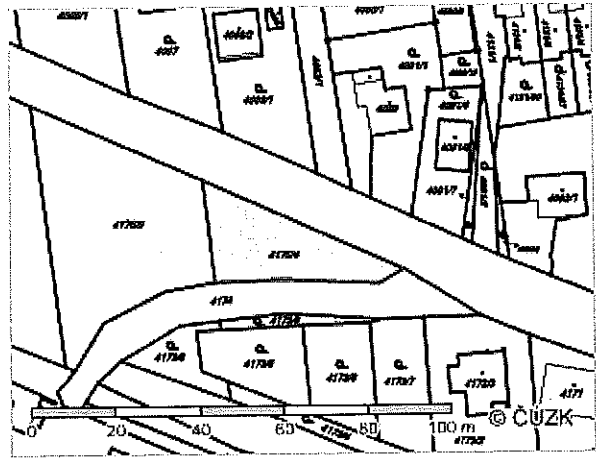
Nejsou evidovány žádné jiné zápisy.

Nemovitost je v územním obvodu, kde státní správu katastru nemovitostí ČR vykonává Katastrální úřad pro Moravskoslezský kraj, Katastrální pracoviště Ostrava 2

Zobrazené údaje mají informativní charakter. Platnost k 06.08.2014 08:45:55.

## Informace o pozemku

Parcelní číslo:	<u>4175/4</u>
Obec:	<u>Ostrava [554821]</u>
Katastrální území:	<u>Pustkovec [715301]</u>
Číslo LV:	<u>484</u>
Výměra [m <sup>2</sup> ]:	599
Typ parcely:	Parcela katastru nemovitostí
Mapový list:	DKM
Určení výměry:	Ze souřadnic v S-JTSK
Způsob využití:	jiná plocha
Druh pozemku:	ostatní plocha



## Vlastníci, jiní oprávnění

Vlastnické právo	Podíl
Statutární město Ostrava, Prokešovo náměstí 1803/8, Moravská Ostrava, 70200 Ostrava	
Svěřená správa nemovitostí ve vlastnictví obce	Podíl
Městský obvod Pustkovec, Pustkovecká 64/47, Pustkovec, 70800 Ostrava	

## Způsob ochrany nemovitosti

Nejsou evidovány žádné způsoby ochrany.

## Seznam BPEJ

Parcela nemá evidované BPEJ.

## Omezení vlastnického práva

Nejsou evidována žádná omezení.

## Jiné zápisy

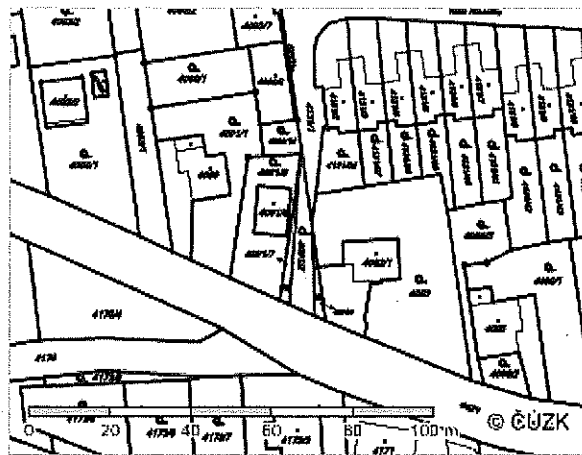
Nejsou evidovány žádné jiné zápisy.

Nemovitost je v územním obvodu, kde státní správu katastru nemovitostí ČR vykonává Katastrální úřad pro Moravskoslezský kraj, Katastrální pracoviště Ostrava

Zobrazené údaje mají informativní charakter. Platnost k 06.08.2014 08:45:55.

## Informace o pozemku

Parcelní číslo: [4091/2](#)  
 Obec: [Ostrava \[554821\]](#)  
 Katastrální území: [Pustkovec \[715301\]](#)  
 Číslo LV: [484](#)  
 Výměra [m<sup>2</sup>]: 149  
 Typ parcely: Parcela katastru nemovitostí  
 Mapový list: DKM  
 Určení výměry: Ze souřadnic v S-JTSK  
 Druh pozemku: zahrada



## Vlastníci, jiní oprávnění

Vlastnické právo	Podíl
Statutární město Ostrava, Prokešovo náměstí 1803/8, Moravská Ostrava, 70200 Ostrava	
Svěřená správa nemovitosti ve vlastnictví obce	Podíl
Městský obvod Pustkovec, Pustkovecká 64/47, Pustkovec, 70800 Ostrava	

## Způsob ochrany nemovitosti

Název  
zemědělský půdní fond

## Seznam BPEJ

BPEJ	Výměra
64310	149

## Omezení vlastnického práva

Nejsou evidována žádná omezení.

## Jiné zápisy

Nejsou evidovány žádné jiné zápisy.

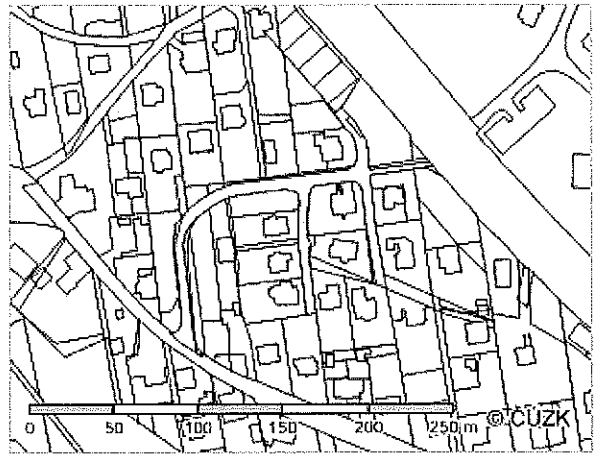
Nemovitost je v územním obvodu, kde státní správu katastru nemovitostí ČR vykonává [Katastrální úřad pro Moravskoslezský kraj, Katastrální pracoviště Ostrava](#)

Zobrazené údaje mají informativní charakter. Platnost k 06.08.2014 08:45:55.



## Informace o pozemku

Parcelní číslo: [4049/2](#)  
 Obec: [Ostrava \[554821\]](#)  
 Katastrální území: [Pustkovec \[715301\]](#)  
 Číslo LV: [484](#)  
 Výměra [m<sup>2</sup>]: 2385  
 Typ parcely: Parcela katastru nemovitostí  
 Mapový list: DKM  
 Určení výměry: Ze souřadnic v S-JTSK  
 Způsob využití: jiná plocha  
 Druh pozemku: ostatní plocha



## Vlastníci, jiní oprávnění

Vlastnické právo	Podíl
Statutární město Ostrava, Prokešovo náměstí 1803/8, Moravská Ostrava, 70200 Ostrava	
Svěřená správa nemovitostí ve vlastnictví obce	Podíl
Městský obvod Pustkovec, Pustkovecká 64/47, Pustkovec, 70800 Ostrava	

## Způsob ochrany nemovitosti

Nejsou evidovány žádné způsoby ochrany.

## Seznam BPEJ

Parcela nemá evidované BPEJ.

## Omezení vlastnického práva

Typ
Věcné břemeno zřizování a provozování vedení

## Jiné zápisy

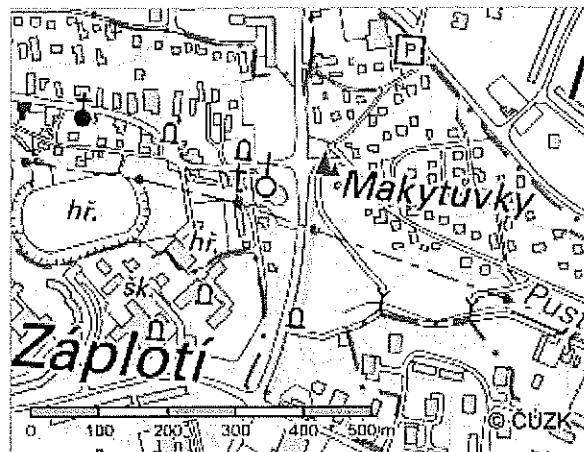
Typ
Změna číslování parcel

Nemovitost je v územním obvodu, kde státní správu katastru nemovitostí ČR vykonává [Katastrální úřad pro Moravskoslezský kraj, Katastrální pracoviště Ostrava](#)

Zobrazené údaje mají informativní charakter. Platnost k 06.08.2014 08:45:55.

## Informace o pozemku

Parcelní číslo: [4424/8](#) z  
 Obec: [Ostrava \[554821\]](#) z  
 Katastrální území: [Pustkovec \[715301\]](#)  
 Číslo LV: [484](#)  
 Výměra [m<sup>2</sup>]: 7268  
 Typ parcely: Parcela katastru nemovitostí  
 Mapový list: DKM  
 Určení výměry: Ze souřadnic v S-JTSK  
 Způsob využití: ostatní komunikace  
 Druh pozemku: ostatní plocha



## Vlastníci, jiní oprávnění

Vlastnické právo	Podíl
Statutární město Ostrava, Prokešovo náměstí 1803/8, Moravská Ostrava, 70200 Ostrava	
Svěřená správa nemovitostí ve vlastnictví obce	Podíl
Městský obvod Pustkovec, Pustkovecká 64/47, Pustkovec, 70800 Ostrava	

## Způsob ochrany nemovitosti

Nejsou evidovány žádné způsoby ochrany.

## Seznam BPEJ

Parcela nemá evidované BPEJ.

## Omezení vlastnického práva

Typ
Věcné břemeno vedení
Věcné břemeno zřízení a provozování vedení

## Jiné zápisy

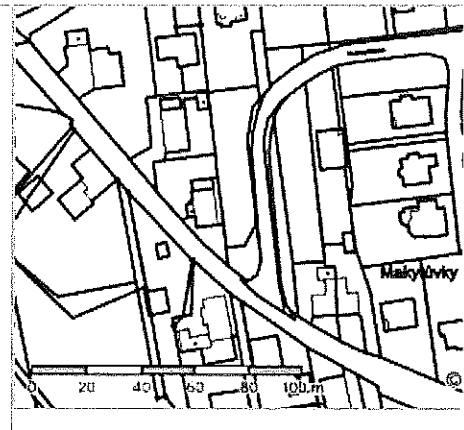
Nejsou evidovány žádné jiné zápisy.

Nemovitost je v územním obvodu, kde státní správu katastru nemovitostí ČR vykonává [Katastrální úřad pro Moravskoslezský kraj, Katastrální pracoviště Ostrava](#) z

Zobrazené údaje mají informativní charakter. Platnost k 06.08.2014 08:45:55.

Informace o pozemku

Parcelní číslo:	<a href="#">4026/4</a>
Obec:	<a href="#">Ostrava [554821]</a>
Katastrální území:	<a href="#">Pustkovec [715301]</a>
Číslo LV:	<a href="#">398</a>
Výměra [m <sup>2</sup> ]:	114
Typ parcely:	Parcela katastru nemovitostí
Mapový list:	DKM
Určení výměry:	Ze souřadnic v S-JTSK
Druh pozemku:	orná půda



Vlastníci, jiní oprávnění

Vlastnické právo	Podíl
Statutární město Ostrava, Prokešovo náměstí 1803/8, Moravská Ostrava, 70200 Ostrava	

Způsob ochrany nemovitosti

Název	zemědělský půdní fond
-------	-----------------------

Seznam BPEJ

BPEJ	Výměra
64310	114

Omezení vlastnického práva

Typ	Věcné břemeno zřizování a provozování vedení
-----	--

Jiné zápisy

Typ	Změna číslování parcel
-----	------------------------

Nemovitost je v územním obvodu, kde státní správu katastru nemovitostí ČR vykonává [Katastrální úřad pro Moravskoslezský kraj, Katastrální pracoviště Ostrava](#)

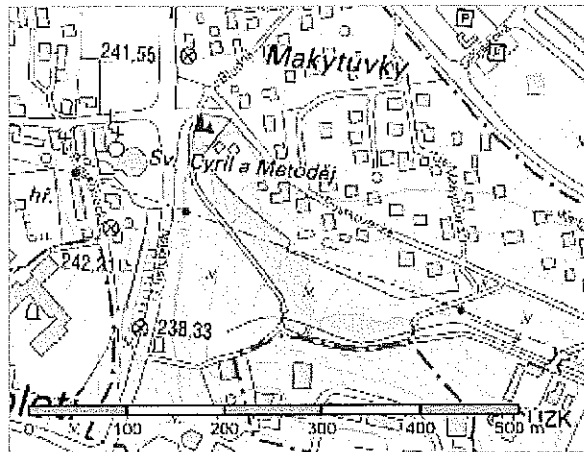
Zobrazené údaje mají informativní charakter. Platnost k 07.11.2014 15:23:00.

© 2004 - 2014 [Český úřad zeměměřický a katastrální](#), Pod sídlištěm 1800/9, Kobylisy 18211 Praha 8, [cuzk@cuzk.cz](mailto:cuzk@cuzk.cz)  
 Podání určená katastrálními úřadům a pracovištím zasílejte přímo na jejich e-mail adresu.

Verze aplikace: 5.1.0 build 1

## Informace o pozemku

Parcelní číslo: [4178/1](#)  
 Obec: [Ostrava \[554821\]](#)  
 Katastrální území: [Pustkovec \[715301\]](#)  
 Číslo LV: [484](#)  
 Výměra [m<sup>2</sup>]: 10272  
 Typ parcely: Parcela katastru nemovitostí  
 Mapový list: DKM  
 Určení výměry: Graficky nebo v digitalizované mapě  
 Druh pozemku: trvalý travní porost



## Vlastníci, jiní oprávnění

Vlastnické právo	Podíl
Statutární město Ostrava, Prokešovo náměstí 1803/8, Moravská Ostrava, 70200 Ostrava	
Svěřená správa nemovitostí ve vlastnictví obce	Podíl
Městský obvod Pustkovec, Pustkovecká 64/47, Pustkovec, 70800 Ostrava	

## Způsob ochrany nemovitosti

Název  
zemědělský půdní fond

## Seznam BPEJ

BPEJ	Výměra
64300	10272

## Omezení vlastnického práva

Typ  
Věcné břemeno (podle listiny)

## Jiné zápisy

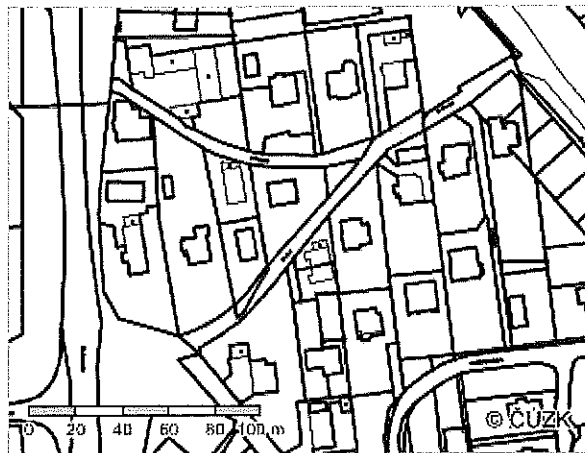
Typ  
Změna číslování parcel

Nemovitost je v územním obvodu, kde státní správu katastru nemovitostí ČR vykonává [Katastrální úřad pro Moravskoslezský kraj, Katastrální pracoviště Ostrava](#)

Zobrazené údaje mají informativní charakter. Platnost k 06.08.2014 08:45:55.

## Informace o pozemku

Parcelní číslo:	<a href="#">4013/4</a>
Obec:	<a href="#">Ostrava [554821]</a>
Katastrální území:	<a href="#">Pustkovec [715301]</a>
Číslo LV:	<a href="#">484</a>
Výměra [m <sup>2</sup> ]:	859
Typ parcely:	Parcela katastru nemovitostí
Mapový list:	DKM
Určení výměry:	Graficky nebo v digitalizované mapě
Způsob využití:	ostatní komunikace
Druh pozemku:	ostatní plocha



## Vlastníci, jiní oprávnění

Vlastnické právo	Podíl
Statutární město Ostrava, Prokešovo náměstí 1803/8, Moravská Ostrava, 70200 Ostrava	
Svěřená správa nemovitostí ve vlastnictví obce	Podíl
Městský obvod Pustkovec, Pustkovecká 64/47, Pustkovec, 70800 Ostrava	

## Způsob ochrany nemovitosti

Nejsou evidovány žádné způsoby ochrany.

## Seznam BPEJ

Parcela nemá evidované BPEJ.

## Omezení vlastnického práva

Typ
Věcné břemeno vedení

## Jiné zápisy

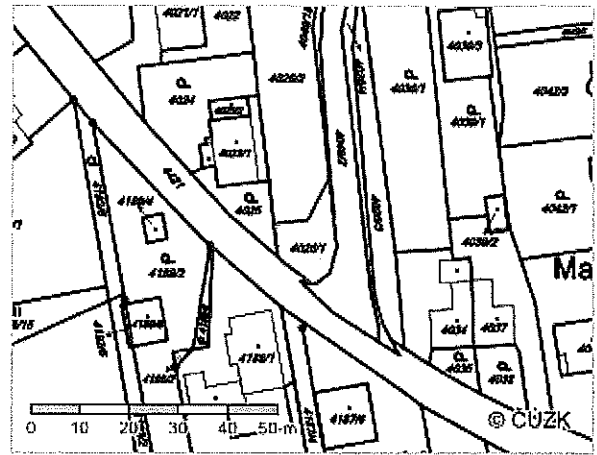
Typ
Změna číslování parcel

Nemovitost je v územním obvodu, kde státní správu katastru nemovitostí ČR vykonává [Katastrální úřad pro Moravskoslezský kraj, Katastrální pracoviště Ostrava](#)

Zobrazené údaje mají informativní charakter. Platnost k 06.08.2014 08:45:55.

## Informace o pozemku

Parcelní číslo: [4026/1](#)  
 Obec: [Ostrava \[554821\]](#)  
 Katastrální území: [Pustkovec \[715301\]](#)  
 Číslo LV: [484](#)  
 Výměra [m<sup>2</sup>]: 148  
 Typ parcely: Parcela katastru nemovitostí  
 Mapový list: DKM  
 Určení výměry: Ze souřadnic v S-JTSK  
 Druh pozemku: orná půda



## Vlastníci, jiní oprávnění

Vlastnické právo	Podíl
Statutární město Ostrava, Prokešovo náměstí 1803/8, Moravská Ostrava, 70200 Ostrava	
Svěcená správa nemovitostí ve vlastnictví obce	Podíl
Městský obvod Pustkovec, Pustkovecká 64/47, Pustkovec, 70800 Ostrava	

## Způsob ochrany nemovitosti

Název  
zemědělský půdní fond

## Seznam BPEJ

BPEJ	Výměra
64310	148

## Omezení vlastnického práva

Nejsou evidována žádná omezení.

## Jiné zápisy

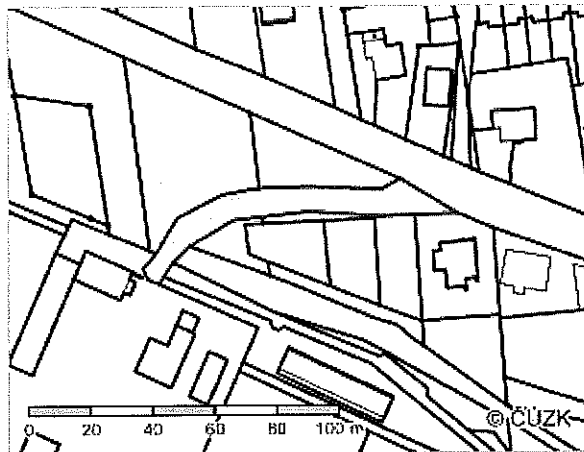
Nejsou evidovány žádné jiné zápisy.

Nemovitost je v územním obvodu, kde státní správu katastru nemovitostí ČR vykonává [Katastrální úřad pro Moravskoslezský kraj, Katastrální pracoviště Ostrava](#).

Zobrazené údaje mají informativní charakter. Platnost k 06.08.2014 08:45:55.

## Informace o pozemku

Parcelní číslo:	<u>4174/2</u>
Obec:	<u>Ostrava [554821]</u>
Katastrální území:	<u>Pustkovec [715301]</u>
Číslo LV:	<u>371</u>
Výměra [m <sup>2</sup> ]:	866
Typ parcely:	Parcela katastru nemovitostí
Mapový list:	DKM
Určení výměry:	Ze souřadnic v S-JTSK
Způsob využití:	ostatní komunikace
Druh pozemku:	ostatní plocha



## Vlastníci, jiní oprávnění

Vlastnické právo

Podíl

UNTRACO, v.o.s., Slavíkova 6139/18c, Poruba, 70800 Ostrava

## Způsob ochrany nemovitosti

Nejsou evidovány žádné způsoby ochrany.

## Seznam BPEJ

Parcela nemá evidované BPEJ.

## Omezení vlastnického práva

Typ

Věcné břemeno chůze a jízdy

## Jiné zápisy

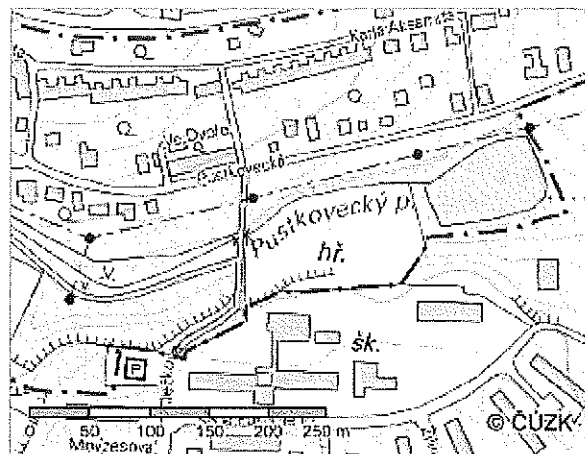
Nejsou evidovány žádné jiné zápisy.

Nemovitost je v územním obvodu, kde státní správu katastru nemovitostí ČR vykonává [Katastrální úřad pro Moravskoslezský kraj, Katastrální pracoviště Ostrava](#)

Zobrazené údaje mají informativní charakter. Platnost k 06.08.2014 08:45:55.

## Informace o pozemku

Parcelní číslo:	<u>2060 z</u>
Obec:	<u>Ostrava [554821] z</u>
Katastrální území:	<u>Pustkovec [715301]</u>
Číslo LV:	<u>484</u>
Výměra [m <sup>2</sup> ]:	2768
Typ parcely:	Parcela katastru nemovitostí
Mapový list:	DKM
Určení výměry:	Ze souřadnic v S-JTSK
Způsob využití:	ostatní komunikace
Druh pozemku:	ostatní plocha



## Vlastníci, jiní oprávnění

Vlastnické právo	Podíl
Statutární město Ostrava, Prokešovo náměstí 1803/8, Moravská Ostrava, 70200 Ostrava	
Svěřená správa nemovitostí ve vlastnictví obce	Podíl
Městský obvod Pustkovec, Pustkovecká 64/47, Pustkovec, 70800 Ostrava	

## Způsob ochrany nemovitosti

Nejsou evidovány žádné způsoby ochrany.

## Seznam BPEJ

Parcela nemá evidované BPEJ.

## Omezení vlastnického práva

Nejsou evidována žádná omezení.

## Jiné zápisy

Nejsou evidovány žádné jiné zápisy.

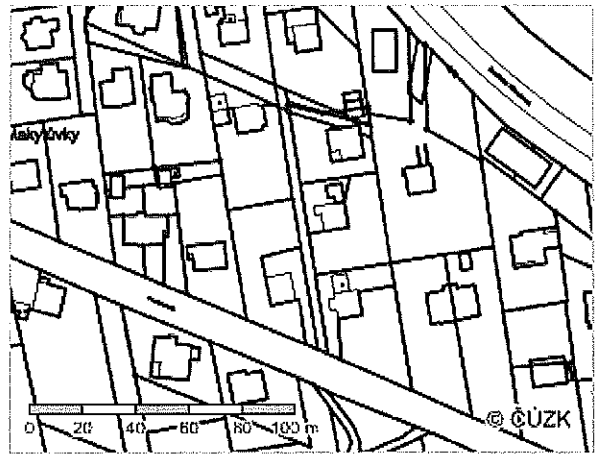
Nemovitost je v územním obvodu, kde státní správu katastru nemovitostí ČR vykonává Katastrální úřad pro Moravskoslezský kraj, Katastrální pracoviště Ostrava z

Zobrazené údaje mají informativní charakter. Platnost k 06.08.2014 08:45:55.



## Informace o pozemku

Parcelní číslo: 4068/2  
 Obec: Ostrava [554821]Z  
 Katastrální území: Pustkovec [715301]  
 Číslo LV: 484  
 Výměra [m<sup>2</sup>]: 340  
 Typ parcely: Parcela katastru nemovitostí  
 Mapový list: DKM  
 Určení výměry: Ze souřadnic v S-JTSK  
 Způsob využití: ostatní komunikace  
 Druh pozemku: ostatní plocha



## Vlastníci, jiní oprávnění

Vlastnické právo	Podíl
Statutární město Ostrava, Prokešovo náměstí 1803/8, Moravská Ostrava, 70200 Ostrava	
Svěřená správa nemovitostí ve vlastnictví obce	Podíl
Městský obvod Pustkovec, Pustkovecká 64/47, Pustkovec, 70800 Ostrava	

## Způsob ochrany nemovitosti

Nejsou evidovány žádné způsoby ochrany.

## Seznam BPEJ

Parcela nemá evidované BPEJ.

## Omezení vlastnického práva

Typ  
 Věcné břemeno (podle listiny)


## Jiné zápisy


Typ  
 Upozornění na související údaje katastru nem. k nemovitosti

Nemovitost je v územním obvodu, kde státní správu katastru nemovitostí ČR vykonává [Katastrální úřad pro Moravskoslezský kraj, Katastrální pracoviště Ostrava](#)

Zobrazené údaje mají informativní charakter. Platnost k 06.08.2014 08:45:55.

## Informace o pozemku

Parcelní číslo: [2358/1](#) 

Obec: [Ostrava \[554821\]](#) 

Katastrální území: [Poruba-sever \[715221\]](#)

Číslo LV: [4127](#)

Výměra [m<sup>2</sup>]: 33459

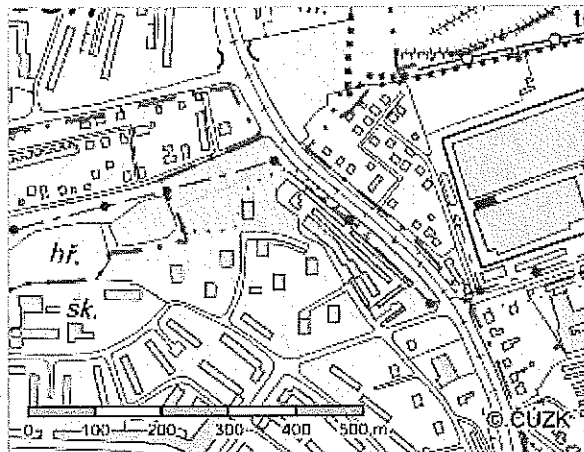
Typ parcely: Parcela katastru nemovitostí

Mapový list: DKM

Určení výměry: Graficky nebo v digitalizované mapě

Způsob využití: ostatní komunikace

Druh pozemku: ostatní plocha



## Vlastníci, jiní oprávnění

Vlastnické právo	Podíl
Statutární město Ostrava, Prokešovo náměstí 1803/8, Moravská Ostrava, 70200 Ostrava	
Svěřená správa nemovitostí ve vlastnictví obce	Podíl
Městský obvod Poruba, Klimkovická 55/28, Poruba, 70856 Ostrava	

## Způsob ochrany nemovitosti

Nejsou evidovány žádné způsoby ochrany.

## Seznam BPEJ


Parcela nemá evidované BPEJ.

## Omezení vlastnického práva

Typ
Věcné břemeno (podle listiny)
Věcné břemeno vedení
Věcné břemeno zřízení a provozování vedení

## Jiné zápisy

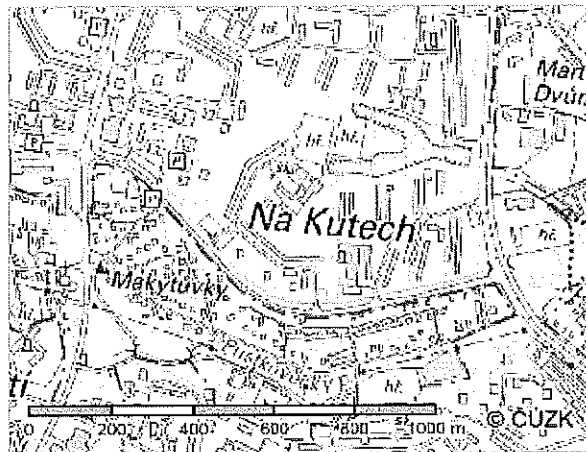
Nejsou evidovány žádné jiné zápisy.

Nemovitost je v územním obvodu, kde státní správu katastru nemovitostí ČR vykonává [Katastrální úřad pro Moravskoslezský kraj](#), [Katastrální pracoviště Ostrava](#) 

Zobrazené údaje mají informativní charakter. Platnost k 06.08.2014 08:45:55.

## Informace o pozemku

Parcelní číslo: [4423/1](#) ↗  
 Obec: [Ostrava \[554821\]](#) ↗  
 Katastrální území: [Poruba-sever \[715221\]](#)  
 Číslo LV: [4127](#)  
 Výměra [m<sup>2</sup>]: 36917  
 Typ parcely: Parcela katastru nemovitostí  
 Mapový list: DKM  
 Určení výměry: Ze souřadnic v S-JTSK  
 Způsob využití: ostatní komunikace  
 Druh pozemku: ostatní plocha



## Vlastníci, jiní oprávnění

Vlastnické právo	Podíl
Statutární město Ostrava, Prokešovo náměstí 1803/8, Moravská Ostrava, 70200 Ostrava	
Svěřená správa nemovitostí ve vlastnictví obce	Podíl
Městský obvod Poruba, Klimkovická 55/28, Poruba, 70856 Ostrava	

## Způsob ochrany nemovitosti

Nejsou evidovány žádné způsoby ochrany.

## Seznam BPEJ

Parcela nemá evidované BPEJ.

## Omezení vlastnického práva

Typ  
 Věcné břemeno (podle listiny)  
 Věcné břemeno vedení  
 Věcné břemeno zřízení a provozování vedení

## Jiné zápisy

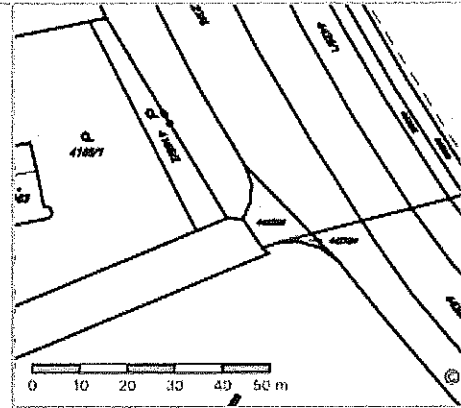
Typ  
 Změna výměr obnovou operátu

Nemovitost je v územním obvodu, kde státní správu katastru nemovitostí ČR vykonává [Katastrální úřad pro Moravskoslezský kraj, Katastrální pracoviště Ostrava](#) ↗

Zobrazené údaje mají informativní charakter. Platnost k 06.08.2014 08:45:55.

## Informace o pozemku

Parcelní číslo: [4427/23](#)  
Obec: [Ostrava \[554821\]](#)  
Katastrální území: [Poruba-sever \[715221\]](#)  
Číslo LV: [3612](#)  
Výměra [m<sup>2</sup>]: 106  
Typ parcely: Parcela katastru nemovitostí  
Mapový list: DKM  
Určení výměry: Ze souřadnic v S-JTSK  
Způsob využití: ostatní komunikace  
Druh pozemku: ostatní plocha



## Vlastníci, jiní oprávnění

Vlastnické právo Podíl  
Statutární město Ostrava, Prokešovo náměstí 1803/8, Moravská Ostrava, 70200 Ostrava

## Způsob ochrany nemovitosti

Nejsou evidovány žádné způsoby ochrany.

## Seznam BPEJ

Parcela nemá evidované BPEJ.

## Omezení vlastnického práva

Typ  
Věcné břemeno zřizování a provozování vedení

## Jiné zápisy

Nejsou evidovány žádné jiné zápisy.

Nemovitost je v územním obvodu, kde státní správu katastru nemovitostí ČR vykonává [Katastrální úřad pro Moravskoslezský kraj, Katastrální pracoviště Ostrava](#)

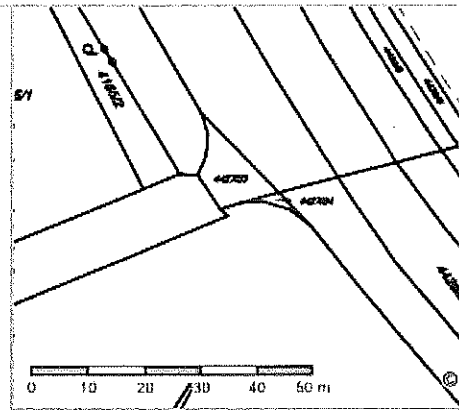
Zobrazené údaje mají informativní charakter. Platnost k 07.11.2014 15:23:00.

© 2004 - 2014 Český úřad zeměměřičký a katastrální, Pod sídlištěm 1800/9, Kobylisy, 18211 Praha 8, [cuzk@cuzk.cz](mailto:cuzk@cuzk.cz)  
Podání určená katastrálními úřady a pracovišti zasílejte přímo na [jejich e-mail adresu](#).

Verze aplikace: 5.1.0 build 1

### Informace o pozemku

Parcelní číslo:	<a href="#">4427/24</a>
Obec:	<a href="#">Ostrava [554821]</a>
Katastrální území:	<a href="#">Poruba-sever [715221]</a>
Číslo LV:	<a href="#">3612</a>
Výměra [m <sup>2</sup> ]:	11
Typ parcely:	Parcela katastru nemovitostí
Mapový list:	DKM
Určení výměry:	Ze souřadnic v S-JTSK
Způsob využití:	ostatní komunikace
Druh pozemku:	ostatní plocha



### Vlastníci, jiní oprávnění

Vlastnické právo	Podíl
Statutární město Ostrava, Prokešovo náměstí 1803/8, Moravská Ostrava, 70200 Ostrava	

### Způsob ochrany nemovitosti

Nejsou evidovány žádné způsoby ochrany.

### Seznam BPEJ

Parcela nemá evidované BPEJ.

### Omezení vlastnického práva

Typ
Věcné břemeno zřízení a provozování vedení

### Jiné zápisy

Nejsou evidovány žádné jiné zápisy.

Nemovitost je v územním obvodu, kde státní správu katastru nemovitostí ČR vykonává [Katastrální úřad pro Moravskoslezský kraj, Katastrální pracoviště Ostrava](#)

Zobrazené údaje mají informativní charakter. Platnost k 07.11.2014 15:23:00.

© 2004 - 2014 Český úřad zeměměřičký a katastrální, Pod sídlištěm 1800/9, Kobylisy, 18211 Praha 8, [cuzk@cuzk.cz](mailto:cuzk@cuzk.cz)  
 Podání určená katastrálními úřady a pracovišti zasílejte přímo na [jejich e-mail adresu](#).

Verze aplikace: 5.1.0 build 1