



Statutární město Ostrava
Úřad městského obvodu Vítkovice
odbor výstavby, životního prostředí a vodního hospodářství

Vaše značka:

Ze dne:

Č.j.: VITK/06414/13/VŽPaVH/Če

Sp. Zn.: S-VITK/04009/13/3

Statutární město Ostrava
Městský obvod Vítkovice
Mírové náměstí 516/1
703 79 Ostrava

Vyřizuje: Ing. Pavla Čermáková

Telefon: 599 453 163

Fax: 599 453 209

E-mail: pcermakova@vitkovice.ostrava.cz

Datum: 2013-05-09

Vypraveno:



Rozhodnutí nabylo právní moci

dne 28.5.2013

Vyznačeno dne 21.5.2013

Rozhodnutí č. 31/2013

o povolení kácení dřevin a uložení náhradní výsadby

I. Výroková část

Statutární město Ostrava, Úřad městského obvodu Vítkovice, odbor výstavby, životního prostředí a vodního hospodářství, věcně a místně příslušný podle ustanovení § 76 odst. 1 písm. a) zákona č. 114/1992 Sb., o ochraně přírody a krajiny, ve znění pozdějších předpisů (dále jen zákon), ust. § 139 odst. 2 zákona č. 128/2000 Sb., o obcích (obecní zřízení), ve znění pozdějších předpisů a ust. § 11 zákona č. 500/2004 Sb., správní řád, ve znění pozdějších předpisů (dále jen správní řád), vydává na základě provedeného řízení dle správního řádu toto rozhodnutí, jímž se vlastníkově pozemků p.p.č. 455/4, 455/55, 460/10, 1529, 460/11, 460/27 katastrální území Zábřeh -VŽ: **Statutární město Ostrava městský obvod Vítkovice, Mírové náměstí 516/1, 703 79 Ostrava, IČ 00845451** (účastník řízení dle ust. § 27 odst. 1 písm. a) správního řádu – dále jen žadatel),

povoluje kácení podle ustanovení § 8 odst. 1 zákona

101 ks stromů
3.144 m² keřů

dle dendrologického průzkumu a inventarizace dřevin pro stavbu „Sportovní areál U Cementárny“ zpracovaných v září 2012 (aktualizovaných v březnu 2013) Ing. Jarmilou Paciorkovou-EPRO, U Statku 1, 736 01 Havířov, IČ 48009032, znalce jmenovaného Krajským soudem Ostrava, pro základní obor ochrana přírody, specializace ekologie, který je přílohou tohoto rozhodnutí

rostoucích na pozemcích p.p.č. 455/4, 455/55, 460/10, 1529, 460/11, 460/27 katastrální území Zábřeh -VŽ: a to z důvodu stavby „Sportovní areál U Cementárny“ obec Ostrava, část obce Vítkovice.

Skácení dřevin bude provedeno před aktuálním zahájením stavby, na základě pravomocného stavebního povolení, výjimečně mimo dobu vegetačního klidu, která je stanovena od 1. října do 31. března.

V zájmu ochrany volně žijících druhů ptáků nedojde k úmyslnému poškozování nebo ničení jejich hnízd a vajec nebo odstraňování hnízd a k jejich úmyslnému usmrcování nebo odchytu jakýmkoli způsobem

(nutnost dodržování ust. § 5a zákona). Aktuálně před kácením dřevin je nezbytné provedení vizuální kontroly dřevin z hlediska případného zahníždění ptáků, zejména v období od 1. března do 31. července.

Pro skácení dřevin se stanovuje lhůta do dvou let od nabytí právní moci tohoto rozhodnutí.

2. ukládá povinnost podle ustanovení § 9 odst. 1 zákona

provedení náhradní výsadby za účelem kompenzace ekologické újmy za skácené dřeviny formou výsadby sadovnický zapěstovaných dřevin s balem na pozemcích Statutárního města Ostrava, svěřené Statutárnímu městu Ostrava městskému obvodu Ostrava-Jih (ul. Horymírova, Písečná, Rezkova, Břenkova): **1 ks Picea omorica** o velikosti 175 - 200 cm, **2 ks Pinus nigra** o velikosti 175 - 200 cm, **2 ks Prunus cerasifera „Nigra“** o velikosti 16 - 18 cm ve výšce 1 m nad zemí, **1 ks Acer negundo** o vel. 16 - 18 cm ve výšce 1 m nad zemí, **3 ks Acer platanoides „Globosa“** o vel. 16 - 18 cm ve výšce 1 m nad zemí, **1 ks Platanus acerifolia** o vel. 16 - 18 cm ve výšce 1 m nad zemí, **1 ks Fraxinus excelsior „Pendula“** o vel. 16 - 18 cm ve výšce 1 m nad zemí, **3 ks Viburnum opulus „Roseum“** o vel. 90 - 120 cm, **4 ks Physocarpus opulifolius „Darts Gold“** o vel. 90 - 120 cm, **1 ks Physocarpus opulifolius „Diabolo“** o vel. 90 - 120 cm **na pozemku parc. č. 17/14 v katastrálním území Zábřeh nad Odrou, 3 ks Acer platanoides „Schwedleri“** o vel. 16 - 18 cm ve výšce 1 m nad zemí, **2 ks Prunus cerasifera „Nigra“** o vel. 16 - 18 cm ve výšce 1 m nad zemí, **2 ks Physocarpus opulifolius „Diabolo“** vel. 90 - 120 cm **na pozemku parc. č. 17/13 v katastrálním území Zábřeh nad Odrou, 1 ks Magnolia kobus** vel. 16 - 18 cm ve výšce 1 m nad zemí **na pozemku p.č. 17/12 v katastrálním území Zábřeh nad Odrou, 1 ks Catalpa bignonioides** o vel. 16 - 18 cm ve výšce 1 m nad zemí, **1 ks Fraxinus excelsior „Pendula“** o vel. 16 - 18 cm ve výšce 1 m nad zemí, **2 ks Betula verrucosa „Tristis“** o vel. 16 - 18 cm ve výšce 1 m nad zemí, **4 ks Aesculus carnea „Briotii“** vel. 16 - 18 cm ve výšce 1 m nad zemí, **1 ks Acer platanoides „Crimson King“** o vel. 16 - 18 cm ve výšce 1 m nad zemí, **3 ks Magnolia soulangiana** o vel. 160 - 180 cm, **2 ks Weigelia florida „Bristol Ruby“** o vel. 100 - 125 cm, **5 ks Viburnum opulus „Roseum“** o vel. 100 - 125 cm, **4 ks Physocarpus opulifolius „Diabolo“** o vel. 90 - 120 cm, **11 ks Viburnum rhytidophyllum** o vel. 80 - 100 cm **na pozemku parc. č. 42/1 v katastrálním území Zábřeh nad Odrou, 6 ks Acer platanoides „Schwedleri“** o vel. 16 - 18 cm ve výšce 1 m nad zemí **na pozemku parc. č. 22/4 v katastrálním území Zábřeh nad Odrou, 1 ks Prunus serrulatata „Kanzan“** o vel. 16 - 18 cm ve výšce 1 m nad zemí **na pozemku parc. č. 42/5 v katastrálním území Zábřeh nad Odrou, 2 ks Acer platanoides „Schwedleri“** o vel. 16 - 18 cm ve výšce 1 m nad zemí **na pozemku parc. č. 42/19 v katastrálním území Zábřeh nad Odrou, 4 ks Prunus serrulatata „Kanzan“** o vel. 16 - 18 cm ve výšce 1 m nad zemí **na pozemku parc. č. 42/17 v katastrálním území Zábřeh nad Odrou, 4 ks Fagus sylvatica „Atropunicea“** o vel. 16 - 18 cm ve výšce 1 m nad zemí **na pozemku parc. č. 42/16 v katastrálním území Zábřeh nad Odrou, 1 ks Quercus robur** o vel. 16 - 18 cm ve výšce 1 m nad zemí **na pozemku parc. č. 42/10 v katastrálním území Zábřeh nad Odrou, 8 ks Platanus acerifolia** o vel. 16 - 18 cm ve výšce 1 m nad zemí, **3 ks Acer platanoides „Schwedleri“** s balem o vel. 16 - 18 cm ve výšce 1 m nad zemí, **1 ks Magnolia kobus** o vel. 16 - 18 cm ve výšce 1 m nad zemí **na pozemku parc. č. 1005/2 v katastrálním území Zábřeh nad Odrou, 1 ks Aesculus carnea „Briotii“** o vel. 16 - 18 cm ve výšce 1 m nad zemí, **1 ks Acer platanoides „Crimson King“** o vel. 16 - 18 cm ve výšce 1 m nad zemí, **1 ks Platanus acerifolia** o vel. 16 - 18 cm ve výšce 1 m nad zemí, **3 ks Magnolia soulangiana** o vel. 160 - 180 cm **na pozemku parc. č. 42/12 v katastrálním území Zábřeh nad Odrou, 5 ks Pinus sylvestris** o vel. 175 - 200 cm, **2 ks Quercus robur** vel. 16 - 18 cm ve výšce 1 m nad zemí, **3 ks Fagus sylvatica „Atropunicea“** o vel. 16 - 18 cm ve výšce 1 m nad zemí, **1 ks Acer platanoides**

„Crimson King“ o vel. 16 - 18 cm ve výšce 1 m nad zemí, 1 ks *Prunus serrulatata* „Kanzan“ o vel. 16 - 18 cm ve výšce 1 m nad zemí **na pozemku parc. č. 50/1 v katastrálním území Zábřeh nad Odrou, 1 ks Acer platanoides „Crimson King“ s balem o vel. 16 - 18 cm ve výšce 1 m nad zemí na pozemku parc. č. 45/5 v katastrálním území Zábřeh nad Odrou, 2 ks Quercus robur o vel. 16 - 18 cm ve výšce 1 m nad zemí, 3 ks Abies concolor o vel. 175-200 cm na pozemku parc. č. 1005/13 v katastrálním území Zábřeh nad Odrou, 1 ks Picea omorica o vel. 175 - 200 cm, 6 ks Prunus serrulatata „Kanzan“ o vel. 16 - 18 cm ve výšce 1 m nad zemí, 3 ks Acer platanoides „Schwedleri“ o vel. 16 - 18 cm ve výšce 1 m nad zemí, 3 ks Quercus robur o vel. 16 - 18 cm ve výšce 1 m nad zemí, 3 ks Platanus acerifolia o vel. 16 - 18 cm ve výšce 1 m nad zemí, 7 ks Abies concolor o vel. 175 - 200 cm, 7 ks Pinus sylvestris o vel. 175 - 200 cm, 4 ks Picea omorica o vel. 175 - 200 cm, 1 ks Tilia cordata o vel. 16 - 18 cm ve výšce 1 m nad zemí, 1 ks Magnolia kobus o vel. 16 - 18 cm ve výšce 1 m nad zemí, 3 ks Viburnum opulus „Roseum“ o vel. 100- 125 cm, 2 ks Viburnum rhytidophyllum o vel. 80-100 cm **na pozemku parc. č. 47/1 v katastrálním území Zábřeh nad Odrou a dále pak na pozemku 460/5 katastrální území Zábřeh-VŽ ve vlastnictví: Statutární město Ostrava, Prokešovo náměstí 1803/8, 729 30 Ostrava: 3 ks Quercus robur o velikosti 16-18 cm ve výšce 1 m nad zemí, 4 ks Acer platanoides o velikosti 18-20 cm ve výšce 1 m nad zemí, 12 ks Acer campestre „Elsrijk“ o velikosti 16-18 cm ve výšce 1 m nad zemí, 1 ks Fagus sylvatica o velikosti 16 - 18 cm ve výšce 1 m nad zemí, 3 ks Fraxinus excelsior o velikosti 18-20 cm ve výšce 1 m nad zemí, 5 ks Tilia cordata o velikosti 18-20 cm ve výšce 1 m nad zemí, 5 ks Cornus mas o velikosti 14-16 cm ve výšce 1 m nad zemí, 3 ks Cornus mas o velikosti 125-150 cm, 3 ks Sorbus aucuparia o velikosti 16 - 18 cm ve výšce 1 m nad zemí, 8 ks Larix decidua o velikosti 200-250 cm a to za podmínek:****

2.1. Výsadba bude provedena po předchozí písemné dohodě se správcem veřejné zeleně příslušného městského obvodu, který má zároveň k dispozici zpracovanou projektovou dokumentaci na výsadbu stromů.

2.2 Při realizaci náhradní výsadby bude přihlédnuto k ČSN 839021-Technologie vegetačních úprav v krajině- Rostliny a jejich výsadba.

2.3 Výsadba stromů musí být umístěna mimo ochranná pásma zařízení technické infrastruktury. V místě, kde tyto vzdálenosti nebude možno dosáhnout, bude předěl mezi sítěmi a kořenovým prostorem stromů vymezen netkanou textilií Rootcontrol.

2.4 Všechny vysazované dřeviny musí být prvotřídní kvality, tzn. s kvalitně zpěstovanou korunou, rovným průběžným kmenem a kvalitně zapětovaným balem. Velikost dřevin bude odpovídat stanoveným požadavkům.

2.5 O všechny vysázené dřeviny bude zajištěna následná péče po dobu 3 let od výsadby. Po tuto stanovenou dobu bude zajišťována u dřevin péče spočívající především: v zajištění kmene stromu proti mechanickému poškození (ochrana pat kmenů chráničkou, bandáž kmene apod.), v zálivce (minimálně 5 x ročně), odplevelování, výchovném řezu, opravě úvazků, případné výměně kůlů a sledování zdravotního stavu dřevin včetně výměny uhynulých jedinců v nejbližším vhodném období.

2.6 Náhradní výsadba bude provedena nejpozději do dvou let od nabytí právní moci tohoto rozhodnutí.

Statutární město Ostrava, Úřad městského obvodu, odbor výstavby, životního prostředí a vodního hospodářství bude o provedení náhradní výsadby neprodleně písemně informován (k oznámení bude přiložen

doklad o provedení výsadby dřevin s uvedením počtu a druhů dřevin včetně jejich velikosti, situační pláněk se zákresem vysazených dřevin). Povinný z provedení náhradní výsadby po třech letech od realizace zajistí protokolární předání náhradních výsadeb vlastníkovi pozemku.

V případě nesplnění této povinnosti bude orgán ochrany přírody postupovat podle ust. § 88 odst. 1 písm. h) zákona.

II. Odůvodnění

SMO, ÚMOB Vítkovice odboru výstavby, ŽP a VH bylo dne 18.3.2013 doručeno podání právnické osoby **Statutární město Ostrava městský obvod Vítkovice, Mírové náměstí 516/1, 703 79 Ostrava, IČ 00845451** vlastníka pozemků p.p.č. 455/4, 455/55, 460/10, 1529, 460/11, 460/27 katastrální území Zábřeh -VŽ ve věci povolení kácení dřevin rostoucích na výše uvedených pozemcích z důvodu realizace stavby „Sportovní areál U Cementárny.“

Opatřením ze dne 2.5.2013 pod zn. VITK/05937/13/VŽPaVH/Če bylo oznámeno zahájení správního řízení ve věci povolení kácení dřevin uvedených ve výrokové části rozhodnutí.

V žádosti byl doložen dendrologický průzkum a inventarizace zeleně „Sportovní areál U Cementárny“ zpracované v září 2012 (aktualizace březen 2013) Ing. Jarmilou Paciorkovou-EPRO, U Statku 1, 736 01 Havířov, IČ 48009032, znalce jmenovaného Krajským soudem Ostrava, pro základní obor ochrana přírody. Správní orgán využil důkaz listinou dle § 51 zákona č. 500/2004 Sb. správního řádu a na základě předloženého znaleckého posudku-dendrologického průzkumu včetně inventarizace upustil od provedení ústního jednání včetně ohledání na místě. Součástí dendrologického průzkumu byl výčet kácených i nekácených dřevin, vyhodnocení jejich stavu a ocenění kácených dřevin pro účel stanovení vzniklé ekologické újmy.

SMO, ÚMOB Vítkovice, odbor výstavby, ŽP a VH povolil v souvislosti s výše uvedenou stavbou kácení dřevin v zájmovém území s tím, že ekologická újma, která jejich vykácením vznikne bude kompenzována výsadbou dřevin nových. Výsadba nových dřevin bude provedena na vhodnějším stanovišti, které umožní jejich dlouhodobou existenci. SMO, ÚMOB Vítkovice, odbor výstavby životního prostředí vodního hospodářství po vyhodnocení funkčního a estetického významu dřevin vyplývajícího z dendrologického posudku a po zvážení všech okolností považuje umístění a realizaci stavby „Sportovní areál U Cementárny“ na pozemcích p.p.č. 455/4, 455/55, 460/10, 1529, 460/11, 460/27 katastrální území Zábřeh -VŽ za závažný důvod pro vydání povolení ke kácení dřevin dle ust. § 8 odst. 1 zákona. Za ekologickou újmu vzniklou vykácením dřevin byla stanovena přiměřená náhradní výsadba podle ust. 9 odst. 1 zákona s přihlédnutím k jejich zdravotnímu stavu a stanovišti na základě dendrologického průzkumu zpracovaného v září 2012 (aktualizace březen 2013) Ing. Jarmilou Paciorkovou-EPRO, která byla promítnuta do stanovení konkrétních druhů dřevin a to formou nových výsadeb sadovnický zapěstovaných dřevin s balem na pozemcích Statutárního města Ostrava, svěřených Statutárnímu městu Ostrava městskému obvodu Ostrava-Jih (ul. Horymírova, Písečná, Rezkova, Břenkova): 1 ks *Picea omorica* o velikosti 175 - 200 cm, 2 ks *Pinus nigra* o velikosti 175 - 200 cm, 2 ks *Prunus cerasifera* „Nigra“ o velikosti 16 - 18 cm ve výšce 1 m nad zemí, 1 ks *Acer negundo* o vel. 16 - 18 cm ve výšce 1 m nad zemí, 3 ks *Acer platanoides* „Globosa“ o vel. 16 - 18 cm ve výšce 1 m nad zemí, 1 ks *Platanus acerifolia* o vel. 16 - 18 cm ve výšce 1 m nad zemí, 1 ks *Fraxinus excelsior* „Pendula“ o vel. 16 - 18 cm ve výšce 1 m nad zemí, 3 ks *Viburnum opulus* „Roseum“ o vel. 90 - 120 cm, 4 ks *Physocarpus opulifolius* „Darts Gold“ o vel. 90 - 120 cm, 1 ks *Physocarpus opulifolius* „Diabolo“ o vel. 90 - 120 cm na pozemku parc. č. 17/14 v katastrálním území Zábřeh nad Odrou, 3 ks *Acer platanoides* „Schwedleri“ o vel. 16 - 18 cm ve výšce 1 m nad zemí, 2 ks *Prunus cerasifera* „Nigra“ o vel. 16 - 18 cm ve výšce 1 m nad zemí, 2 ks *Physocarpus opulifolius* „Diabolo“ vel. 90 - 120 cm na pozemku parc. č. 17/13 v katastrálním území Zábřeh nad Odrou, 1 ks *Magnolia kobus* vel. 16 - 18 cm ve výšce 1 m nad zemí na pozemku p.č. 17/12 v katastrálním území Zábřeh nad Odrou, 1 ks *Catalpa bignonioides* o vel. 16 - 18 cm ve výšce 1 m nad zemí, 1 ks *Fraxinus*

SMO, ÚMOB Vítkovice, odbor výstavby životního prostředí a vodního hospodářství stanovil 2-letou lhůtu pro skácení dřevin z důvodu, že se jedná o kácení v návaznosti na provedení stavby a z důvodu kontroly provedení uložené povinnosti.

SMO, ÚMOB Vítkovice, odbor výstavby životního prostředí a vodního hospodářství zvážil před vydáním rozhodnutí všechny potřebné důkazy, zjistil všechny skutečnosti rozhodné pro vydání rozhodnutí, což vyplývá ze spisového materiálu k předmětnému správnímu řízení, a vzhledem k výše uvedeným skutečnostem rozhodl tak, jak je uvedeno ve výroku.

III. Poučení účastníka

Proti tomuto rozhodnutí může účastník řízení podle ust. § 81 odst. 1 správního řádu podat odvolání, ve lhůtě do 15-ti dnů ode dne jeho oznámení k Magistrátu města Ostravy, odboru ochrany životního prostředí podáním učiněným u SMO, ÚMOB Vítkovice, odbor výstavby životního prostředí a vodního hospodářství. V odvolání uvede v jakém rozsahu ho napadá a v čem je spatřován rozpor s právními předpisy nebo nesprávnost rozhodnutí nebo řízení, jež mu předcházelo. Odvolání jen proti odůvodnění rozhodnutí je nepřijatelné. Odvolání se podává ve dvou stejnopisech.

Nepodá-li účastník řízení odvolání v potřebném počtu stejnopisů, vyhotoví je na jeho náklady SMO, ÚMOB Vítkovice, odbor výstavby životního prostředí a vodního hospodářství. Dle ust. § 85 odst. 1 správního řádu má včas podané a přípustné odvolání odkladný účinek.



Jan Kubík

vedoucí odboru výstavby, životního prostředí a vodního hospodářství

Rozdělovník

účastník řízení dle ust. § 27 odst. 1 písm. a) správního řádu

- Statutární město Ostrava městský obvod Vítkovice, Mírové náměstí 516/1, 703 79 Ostrava zastoupený společností OSA projekt, s.r.o., Kafkova 1133/10, 702 00 Ostrava
- Statutární město Ostrava, svěřená správa nemovitostí pro městský obvod Ostrava - Jih, odbor dopravy a KS, Horní 791/3, 700 30 Ostrava
- Statutární město Ostrava, Prokešovo náměstí 1803/8, 729 30 Ostrava zastoupený společností OSA projekt, s.r.o., Kafkova 1133/10, 702 00 Ostrava

Na vědomí:

- MMO, odbor ochrany životního prostředí, Prokešovo náměstí 1803/8, 729 30 Ostrava

excelsior „Pendula“ o vel. 16 - 18 cm ve výšce 1 m nad zemí, 2 ks *Betula verrucosa* „Tristis“ o vel. 16 - 18 cm ve výšce 1 m nad zemí, 4 ks *Aesculus carnea* „Briotii“ vel. 16 - 18 cm ve výšce 1 m nad zemí, 1 ks *Acer platanoides* „Crimson King“ o vel. 16 - 18 cm ve výšce 1 m nad zemí, 3 ks *Magnolia soulangiana* o vel. 160 - 180 cm, 2 ks *Weigelia florida* „Bristol Ruby“ o vel. 100 - 125 cm, 5 ks *Viburnum opulus* „Roseum“ o vel. 100 - 125 cm, 4 ks *Physocarpus opulifolius* „Diabolo“ o vel. 90 - 120 cm, 11 ks *Viburnum rhytidophyllum* o vel. 80 - 100 cm na pozemku parc. č. 42/1 v katastrálním území Zábřeh nad Odrou, 6 ks *Acer platanoides* „Schwedleri“ o vel. 16 - 18 cm ve výšce 1 m nad zemí na pozemku parc. č. 22/4 v katastrálním území Zábřeh nad Odrou, 1 ks *Prunus serrulata* „Kanzan“ o vel. 16 - 18 cm ve výšce 1 m nad zemí na pozemku parc. č. 42/5 v katastrálním území Zábřeh nad Odrou, 2 ks *Acer platanoides* „Schwedleri“ o vel. 16 - 18 cm ve výšce 1 m nad zemí na pozemku parc. č. 42/19 v katastrálním území Zábřeh nad Odrou, 4 ks *Prunus serrulata* „Kanzan“ o vel. 16 - 18 cm ve výšce 1 m nad zemí na pozemku parc. č. 42/17 v katastrálním území Zábřeh nad Odrou, 4 ks *Fagus sylvatica* „Atropunicea“ o vel. 16 - 18 cm ve výšce 1 m nad zemí na pozemku parc. č. 42/16 v katastrálním území Zábřeh nad Odrou, 1 ks *Quercus robur* o vel. 16 - 18 cm ve výšce 1 m nad zemí na pozemku parc. č. 42/10 v katastrálním území Zábřeh nad Odrou, 8 ks *Platanus acerifolia* o vel. 16 - 18 cm ve výšce 1 m nad zemí, 3 ks *Acer platanoides* „Schwedleri“ s balem o vel. 16 - 18 cm ve výšce 1 m nad zemí, 1 ks *Magnolia kobus* o vel. 16 - 18 cm ve výšce 1 m nad zemí na pozemku parc. č. 1005/2 v katastrálním území Zábřeh nad Odrou, 1 ks *Aesculus carnea* „Briotii“ o vel. 16 - 18 cm ve výšce 1 m nad zemí, 1 ks *Acer platanoides* „Crimson King“ o vel. 16 - 18 cm ve výšce 1 m nad zemí, 1 ks *Platanus acerifolia* o vel. 16 - 18 cm ve výšce 1 m nad zemí, 3 ks *Magnolia soulangiana* o vel. 160 - 180 cm na pozemku parc. č. 42/12 v katastrálním území Zábřeh nad Odrou, 5 ks *Pinus sylvestris* o vel. 175 - 200 cm, 2 ks *Quercus robur* vel. 16 - 18 cm ve výšce 1 m nad zemí, 3 ks *Fagus sylvatica* „Atropunicea“ o vel. 16 - 18 cm ve výšce 1 m nad zemí, 1 ks *Acer platanoides* „Crimson King“ o vel. 16 - 18 cm ve výšce 1 m nad zemí, 1 ks *Prunus serrulata* „Kanzan“ o vel. 16 - 18 cm ve výšce 1 m nad zemí na pozemku parc. č. 50/1 v katastrálním území Zábřeh nad Odrou, 1 ks *Acer platanoides* „Crimson King“ s balem o vel. 16 - 18 cm ve výšce 1 m nad zemí na pozemku parc. č. 45/5 v katastrálním území Zábřeh nad Odrou, 2 ks *Quercus robur* o vel. 16 - 18 cm ve výšce 1 m nad zemí, 3 ks *Abies concolor* o vel. 175-200 cm na pozemku parc. č. 1005/13 v katastrálním území Zábřeh nad Odrou, 1 ks *Picea omorica* o vel. 175 - 200 cm, 6 ks *Prunus serrulata* „Kanzan“ vel. 16 - 18 cm ve výšce 1 m nad zemí, 3 ks *Acer platanoides* „Schwedleri“ o vel. 16 - 18 cm ve výšce 1 m nad zemí, 3 ks *Quercus robur* o vel. 16 - 18 cm ve výšce 1 m nad zemí, 3 ks *Platanus acerifolia* o vel. 16 - 18 cm ve výšce 1 m nad zemí, 7 ks *Abies concolor* o vel. 175 - 200 cm, 7 ks *Pinus sylvestris* o vel. 175 - 200 cm, 4 ks *Picea omorica* o vel. 175 - 200 cm, 1 ks *Tilia cordata* o vel. 16 - 18 cm ve výšce 1 m nad zemí, 1 ks *Magnolia kobus* o vel. 16 - 18 cm ve výšce 1 m nad zemí, 3 ks *Viburnum opulus* „Roseum“ o vel. 100- 125 cm, 2 ks *Viburnum rhytidophyllum* o vel. 80-100 cm na pozemku parc. č. 47/1 v katastrálním území Zábřeh nad Odrou a dále pak na pozemku 460/5 katastrální území Zábřeh-VŽ ve vlastnictví: Statutární město Ostrava, Prokešovo náměstí 1803/8, 729 30 Ostrava: 3 ks *Quercus robur* o velikosti 16-18 cm ve výšce 1 m nad zemí, 4 ks *Acer platanoides* o velikosti 18-20 cm ve výšce 1 m nad zemí, 12 ks *Acer campestre* „Elsrijk“ o velikosti 16-18 cm ve výšce 1 m nad zemí, 1 ks *Fagus sylvatica* o velikosti 16 - 18 cm ve výšce 1 m nad zemí, 3 ks *Fraxinus excelsior* o velikosti 18-20 cm ve výšce 1 m nad zemí, 5 ks *Tilia cordata* o velikosti 18-20 cm ve výšce 1 m nad zemí, 5 ks *Cornus mas* o velikosti 14-16 cm ve výšce 1 m nad zemí, 3 ks *Cornus mas* o velikosti 125-150 cm, 3 ks *Sorbus aucuparia* o velikosti 16 - 18 cm ve výšce 1 m nad zemí, 8 ks *Larix decidua* o velikosti 200-250 cm s ohledem na aktuální ceny včetně ošetřování dřevin po dobu 3 let.

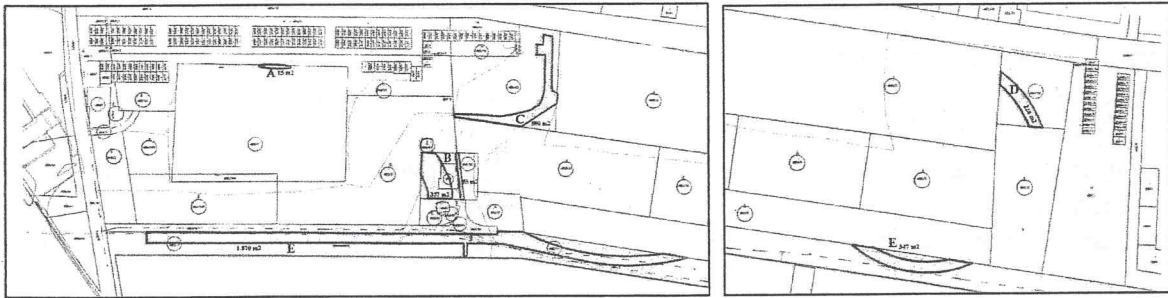
Tříletou lhůtu pro zabezpečení řádné údržby vysazených dřevin stanovil SMO, ÚMOb Vítkovice, odbor výstavby životního prostředí a vodního hospodářství s ohledem na to, že dle jeho zkušeností je tato doba dostatečná k posouzení úspěšnosti výsadby a záruky další perspektivy vysazených dřevin.

Splnění této povinnosti bude po uplynutí lhůty kontrolováno. Účastník řízení byl před vydáním rozhodnutí s výší náhradní výsadby seznámen.

Účastníkům řízení byla v souladu s ust. § 36 a § 38 správního řádu dána možnost vyjádřit v řízení své stanovisko, nahlížet do spisu, činit si výpisy, navrhnout důkazy a činit jiné návrhy, vyjádřit se před vydáním rozhodnutí ke všem podkladům.

SPORTOVNÍ AREÁL U CEMENTÁRNY

DENROLOGICKÝ PRŮZKUM A INVENTARIZACE ZELENĚ



Objednatel : OSA- projekt
Kafkova 1133/10, 702 00 Ostrava

Zpracovatel : Ing. Jarmila Paciorková - EPRO / *[Signature]*
U Statku 1, 736 01 Havířov – Bludovice
Tel: 596818570, 602749482

Ing. Jarmila PACIORKOVÁ-EPRO
U Statku 1, 736 01 Havířov
Tel: 602 749 482
IČ: 48060032, DIČ: CZ06113052

Ostrava, září 2012, aktual. 03/2013



1. Úvod

Pro stavbu „Sportovní areál U cementárny“ je zpracován dendrologický průzkum a inventarizace zeleně dle požadavku zpracovatele projektu. Součástí inventarizace je dle požadavku objednatele výpočet ocenění zeleně, nacházející se ve vymezeném prostoru.

2. Přehled použitých podkladů

- Mapa parcel s vymezením dotčených stromů
- Platné související zákony, předpisy, normy a vyhlášky
- Vlastní fotodokumentace stávajícího stavu v území
- Průzkum zájmového území

3. Dendrologický průzkum

Provedena byla pochůzka ve vymezeném místě. Lokalita zahrnuje v převaze pozemky určené k plnění funkce lesa (PUPFL), část dotčených pozemků je dle katastru nemovitostí zařazena jako ostatní plocha a zeleň rostoucí na těchto pozemcích je mimolesní zelení.

V mapové příloze jsou parcelní čísla s plochami PUPFL označeny zeleným kruhem, parcelní čísla označující pozemky ostatních ploch fialovým kruhem. Plochy mimoletní zeleně, které budou dotčeny stavbou jsou jako ucelené plochy označeny písmenem plochy („A“ až „E“). Zjištěna je výměra dotčené plochy. Plocha „E“ je spíše zelení lesního typu s uceleným porostem, většinou se jedná o ucelený porost s náletovou zelení. Vzhledem k tomu, že plochy zařazené dle katastru nemovitostí jako ostatní plocha jsou mezi plochami PUPFL, byly plochy s mimoletní zelení stanoveny plošně s odborným odhadem dotčeného prostoru.

Dle údajů zpracovatele projektu bude zeleň v maximální míře v území zachována, navrženy k odstranění zeleně je zeleň na plochách, které budou jednotlivými částmi záměru přímo dotčeny.

Celkový ráz zeleně odpovídá spíše lesnímu porostu, zejména na pozemcích kolem původní cesty Thomayerova (p.č. 455/56 – v zaměření označena jako lesní pěšina). Porost na pozemku p.č. 460/11 odpovídá typově lesnímu porostu, ale pozemek je ostatní plochou, jde tedy o mimolesní zeleň (lokalita označena jako „E“). Pozemek je mezi původní ulicí Thomayerova a plotem staré nemocnice se stromy stejného stáří, převažují lípy *Tilia*, ve střední části je převaha dubu červeného *Quercus rubra*. Vmíšen je javor *Acer*, zejména v keřovém náletu. Dotčen stavbou bude pruh o šířce 6 m podél cesty Thomayerova.

Základní plochou celého zájmového území je sečené hřiště – p.č. 455/4, které je bez porostu. V okrajové části (plocha označena jako „A“) ve směru ke garážím je keřový nálet, který byl odstraněn, zůstaly kořeny, které bude nutné odstranit. U garáží západně je nálet bezu černého *Sambucus nigra*, tento porost je již na pozemku p.č. 455/59, který je PUPFL.

Dalším pozemkem zařazeným jako ostatní plocha je pozemek p.č. 460/27. Tento pozemek je porostlý neudržovanou vzrostlou zelení, podél silnice U Cementárny v linii roste řada topolů *Populus nigra*. Topoly jsou většinou vícekmenné, vzrostlé, s obvodem kmene nad 100 cm.

Rovněž v porostu tohoto pozemku převažují vzrostlé topoly, doplněné další stromy – lípou, v podrostu v náletu s lípou, javorem, jasanem, dubem, bezem černým. Topoly rostoucí v porostu jsou výškově protáhlé s korunou až na konci kmene, často křivé, mohou být nestabilní. Stavbou se dotkne jen část tohoto porostu (plocha označena jako „C“). Ucelená plocha zejména topolů v prostoru za garážemi nebude záměrem dotčena.

Dalším pozemkem mimolesní zeleně je pozemek u silnice U Cementárny a garážemi ve východní části zájmového území p.č. 469/10. Z tohoto pozemku bude dotčen stavbou pouze pruh v linii (označen jako plocha „D“). Sousední parcela p.č. 460/5, která je PUPFL, je v současnosti již bez původní vzrostlé zeleně, tím se prostor pozemku p.č. 469/10 stal přehlednější a bylo možné vymežit dotčenou zeleň. Podrost na pozemku je hustý a nepřístupný, odpovídá původnímu navazujícímu porostu, zahrnuje v prostoru dotčeném

stavbou spíše náletovou zeleň. V zájmovém prostoru byl původně stavební objekt p.č.1529, který byl odstraněn a na navazujícím pozemku p.č. 455/55 zůstala původní zeleň, v současnosti zplaněné druhy, neudržované, doplněny náletovou zelení. Část porostu je v kolizi se stavbou (plocha označena „B“).

4. Inventarizace zeleně

V následující tabulce jsou uvedeny plochy, které budou stavbou dotčeny a bude nezbytné je v rámci přípravy území pro stavbu odstranit. U vzrostlých jedinců (stromů) v tomto porostu je stanovena je druhová skladba dotčené zeleně a obvod kmene ve výšce 1,3 m.

Plocha „E“ je řešena s použitím snímku pro odborný odhad dotčeným počtu kusů stromů (uvedeno v popisu na straně 4).

Dle platného zák.č.114/1992 Sb. ve znění platných změn platí, že pro stromy o obvodu kmene nad 80 cm ve výšce kmene 1,30 m a odstranění keřového porostu na ploše větší než 40 m² je potřeba požádat příslušný úřad ochrany o souhlas k odstranění dle zák.č.114/1992 Sb. ve znění platných změn.

Tabulka č. 1

| Ozn. mapa | Popis | Plocha | Z toho vzrostlé jedince | Obvod kmene ve výšce 130 cm | K.ú. Zábřeh-VŽ p.č. |
|-----------|---|-------------------|-------------------------|---|---------------------|
| | | (m ²) | | (cm) | |
| A | Keřový porost (převaha <i>Coryllus</i>) podél části hřiště v délce cca 10 m, v současnosti porost odstraněn, nutno odstranit kořeny | 15 | | | 455/4 |
| B | Porost v prostoru původní stavby - nálet, 4 x ovocný <i>Prunus</i> , jeřáb <i>Sorbus</i> , jasan <i>Fraxinus excelsior</i> , vrba <i>Salix caprea</i> , <i>Salix fragilis</i> | 352 | | | 455/55 |
| | | 60 | | | 1529 |
| | <i>Prunus</i> | | 4 | Øx70, 75, 85 | 455/55 |
| | Jeřáb <i>Sorbus</i> | | 1 | 70 | 455/55 |
| | Jasan ztepilý <i>Fraxinus excelsior</i> | | 1 | 65 | 455/55 |
| | Vrba <i>Salix</i> | | 1 | 3KM: 40, 50, 55 | 455/55 |
| C | Ucelený porost se vzrostlými stromy zejména topolu černého <i>Populus nigra</i> , vtroušena lípa <i>Tilia cordata</i> a jasan <i>Fraxinus excelsior</i> , v podrostu v podrostu v náletu s lípou <i>Tilia</i> , javorem <i>Acer</i> , jasanem <i>Fraxinus</i> , dubem <i>Quercus</i> , bezem černým <i>Sambucus nigra</i> | 500 | | | 460/27 |
| | Topol černý <i>Populus nigra</i> | | 10 | 2 KM: 85, 250 2 KM: 210, 220 90, 100, 115, 3x 110, 115 (křivý kmen), 150 | 460/27 |
| | Jasan ztepilý <i>Fraxinus excelsior</i> | | 3 | 70, 75, 80 | 460/27 |
| | Lípa srdčitá <i>Tilia cordata</i> | | 2 | 90, 95 | 460/27 |
| D | Porost zejména náletového charakteru v dotčeném pruhu s hustým podrostem s náletem jasanu <i>Fraxinus</i> , javoru <i>Acer</i> , lípy <i>Tilia</i> , v okraji se svídou <i>Cornus</i> | 228 | | | 469/10 |
| | <i>Prunus</i> | | 1 | 85 | 469/10 |

| | | | | | |
|----|---|-------|---|---------------|--------|
| | Jasan ztepilý <i>Fraxinus excelsior</i> | | 1 | 75 | 469/10 |
| | Javor <i>Acer</i> | | 1 | 2 KM: 70, 105 | 469/10 |
| E* | Ucelený porost lesního typu, stejného stáří – tvořen lípou srdčitou <i>Tilia cordata</i> , dubem červeným <i>Quercus rubra</i> , vtroušen trnovníkem akát <i>Robinia pseudoacacia</i> | 2 217 | | | 460/11 |

* U plochy „E“ je množství dotčených stromů provedeno na základě provedeného snímku o ploše 10 x 10 m = 100 m²:

Celkem 15 ks stromů

2 x 90 cm průměr kmene v 1,3 m výšky

1 x 80 cm průměr kmene v 1,3 m výšky

1 x 85 cm průměr kmene v 1,3 m výšky

11 x 60-70 průměr kmene v 1,3 m výšky cm

z toho: plocha 1 100 m² 80 % lípa, 18 % dub červený, 2 % vtroušeny jiné druhy

plocha 1 117 m² 80 % dub červený, 18 % lípa, 2 % vtroušeny jiné druhy

Počty stromů

Plocha 2 217 m² 333 ks stromů (44 ks prům.90, 22 ks prům.80, 22 ks prům.85, 245 prům. 60-70 cm)

Stromy s obvodem kmene ve výšce 1,3 m větším než 80 cm (vyžadující pro kácení souhlas příslušného orgánu ochrany přírody):

Tabulka č.2

| Ozn. mapa | Popis | Počet kusů | Obvod kmene ve výšce 130 cm | K.ú. Zábřeh-VŽ p.č. |
|---------------|---|--------------------------------|---|---------------------|
| | | | (cm) | |
| B | <i>Prunus</i> | 1 | 85 | 455/55 |
| C | Topol černý <i>Populus nigra</i> | 10 kmenů/ 8 stromů | 2 KM: 85, 250 2 KM: 210, 220 90, 100, 115, 3x 110, 115 (křivý kmen), 150 | 460/27 |
| | Jasan ztepilý <i>Fraxinus excelsior</i> | 1 | 80 | 460/27 |
| | Lípa srdčitá <i>Tilia cordata</i> | 2 | 90, 95 | 460/27 |
| D | <i>Prunus</i> | 1 | 85 | 469/10 |
| | Javor <i>Acer</i> | 1 | 2 KM: 70, 105 | 469/10 |
| Celkem | | 16 kmenů/ 14 stromů | | |

| Ozn. mapa | Popis | Počet kusů | Obvod kmene ve výšce 130 cm | K.ú. Zábřeh-VŽ p.č. |
|---------------|-----------------------------------|------------|------------------------------|---------------------|
| | | | (cm) | |
| E | Lípa srdčitá <i>Tilia cordata</i> | 44 | 22 x 90, 11 x 80, 11 x 85 | 460/11 |
| | Dub červený <i>Quercus rubra</i> | 44 | 22 x 90, 11 x 80, 11 x 85 | 460/11 |
| Celkem | | 88 | | |

Tabulka č.3

| Ozn. mapa | Popis | Plocha | K.ú. Zábřeh-VŽ p.č. |
|---------------|---|-------------------|---------------------|
| | | (m ²) | |
| B | Porost v prostoru původní stavby, 4 x ovocný <i>Prunus</i> , jeřáb <i>Sorbus</i> , jasan <i>Fraxinus excelsior</i> , vrba <i>Salix caprea</i> , <i>Salix fragilis</i> | 357 | 455/55, 1529 |
| C | Ucelený porost se vzrostlými stromy zejména topolu černého <i>Populus nigra</i> , vtroušena lípa <i>Tilia cordata</i> a jasan <i>Fraxinus excelsior</i> , v podrostu v podrostu v náletu s lípou <i>Tilia</i> , javorem <i>Acer</i> , jasanem <i>Fraxinus</i> , dubem <i>Quercus</i> , bezem černým <i>Sambucus nigra</i> | 500 | 460/27 |
| D | Porost zejména náletového charakteru v dotčeném pruhu s hustým podrostem s náletem jasanu <i>Fraxinus</i> , javoru <i>Acer</i> , lípy <i>Tilia</i> , v okraji se svídou <i>Cornus</i> | 228 | 469/10 |
| Celkem | | 1085 | |

Údaje o dotčených parcelách

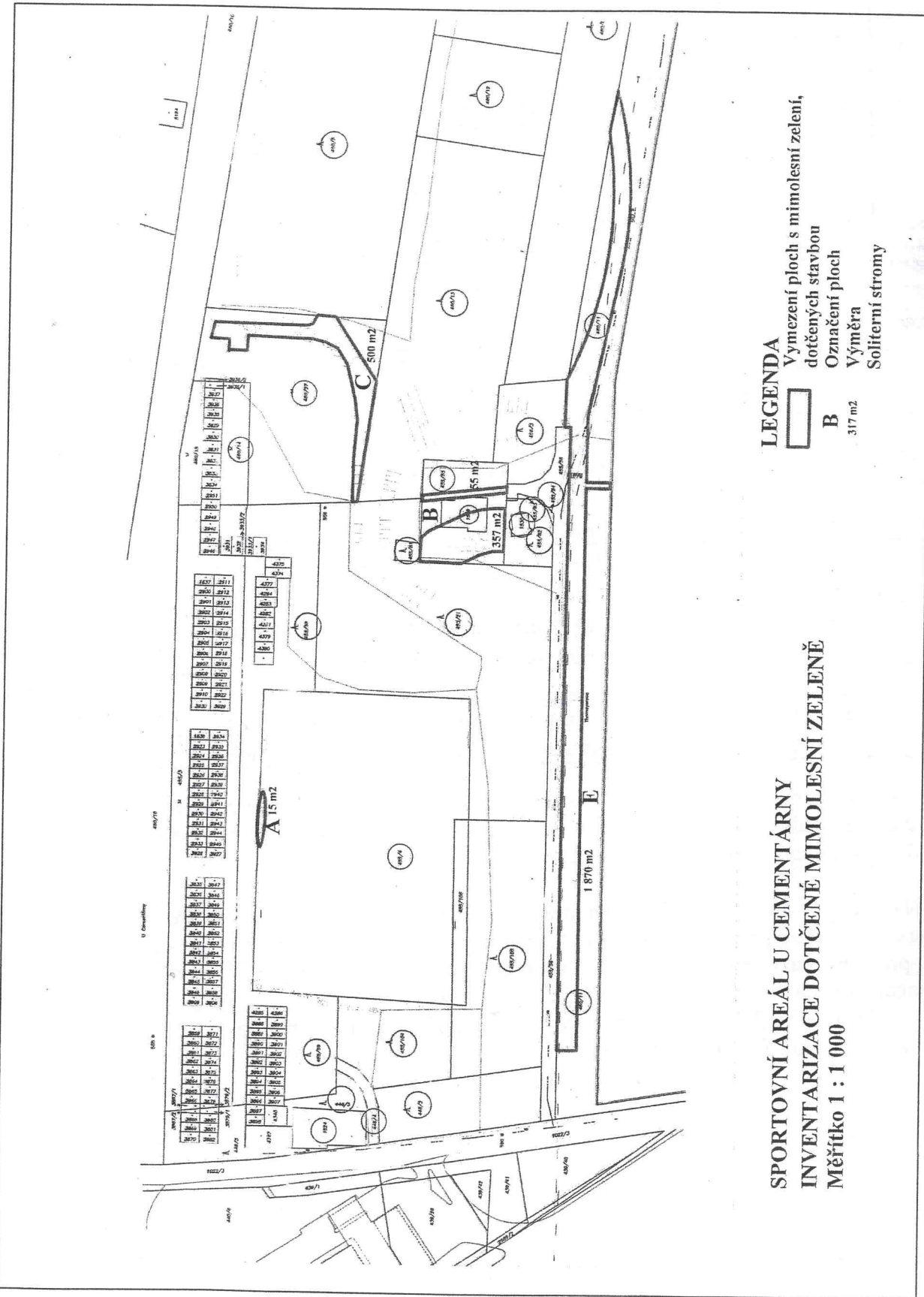
Tabulka č.4

| Parc. č. | Výměra parcely celkem m ² | Vlastnické právo / Svěřená správa nemovitosti ve vlastnictví obce | |
|----------|--------------------------------------|---|----------------|
| | | | druh pozemku |
| 455/4 | 6487 | Statutární město Ostrava/ Městský obvod Vítkovice | ostatní plocha |
| 455/55 | 761 | Statutární město Ostrava/ Městský obvod Vítkovice | ostatní plocha |
| 460/10 | 8767 | Statutární město Ostrava/ Městský obvod Vítkovice | ostatní plocha |
| 1529 | 148 | Statutární město Ostrava/ Městský obvod Vítkovice | ostatní plocha |
| 469/10 | 1537 | Vítkovice, a.s. | ostatní plocha |
| 460/11 | 9358 | Statutární město Ostrava/ Městský obvod Vítkovice | ostatní plocha |
| 460/27 | 2848 | Statutární město Ostrava/ Městský obvod Vítkovice | ostatní plocha |

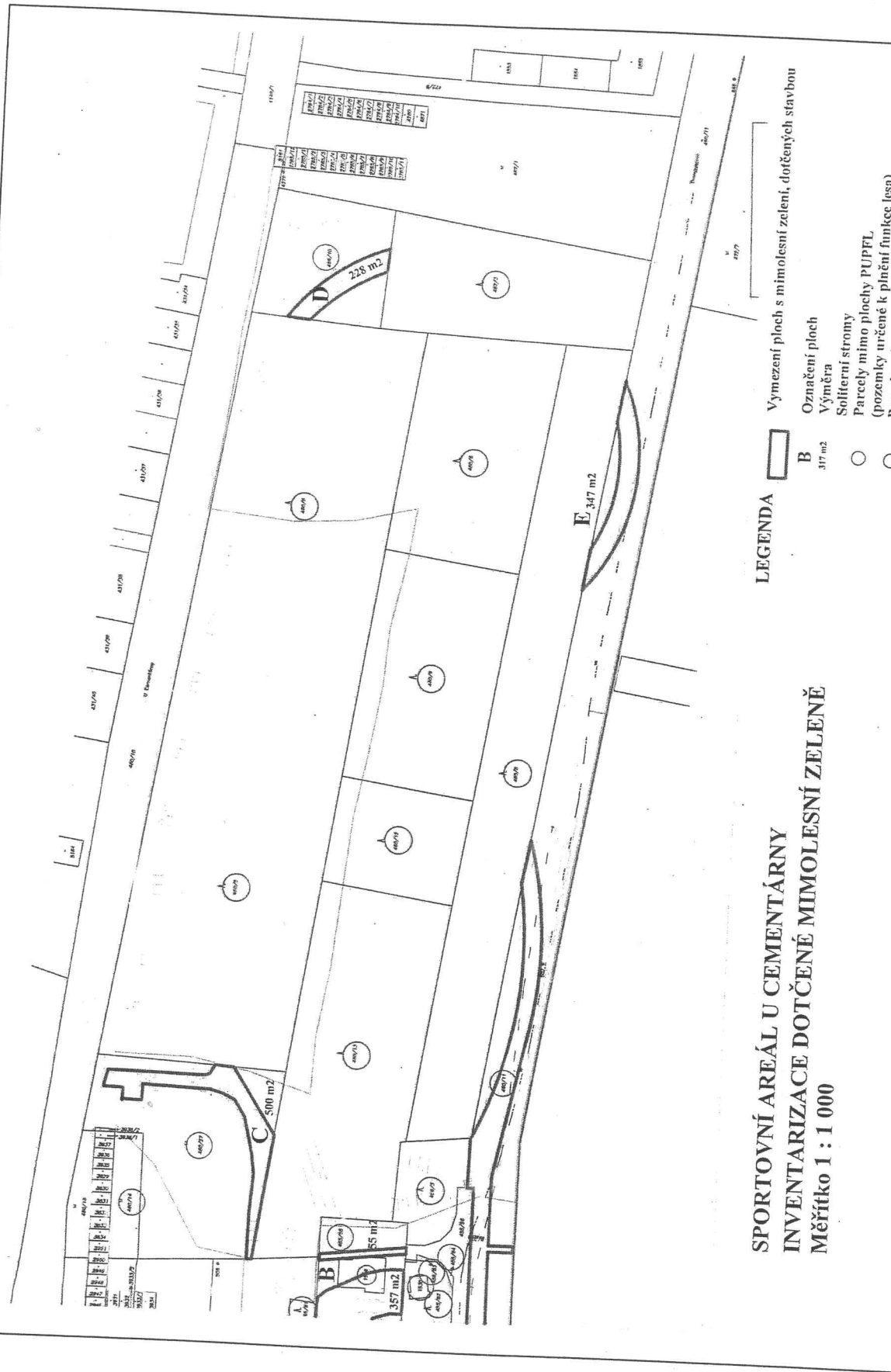
Kácení stromů bude provedeno v období vegetačního klidu. Dřeviny, které budou stavbou zachovány, ale mohly by být během výstavby ohrožené, budou chráněny dřevěným bedněním (do výšky cca 3 m) nebo oplocením.

Obecně platí, že na stavbě budou dodržovány veškeré platné bezpečnostní předpisy, vztahující se na charakter prací a činnosti při kácení zeleně. Zvláště upozornujeme na bezpečnost práce v prostoru kabelových vedení a ostatních inženýrských sítí v dotčeném prostoru. Před zahájením stavby a to i prací přípravných zajistí zhotovitel stavby vytýčení stávajících inž.sítí a zařízení nalézající se v prostoru staveniště a jeho bezprostředním okolí. Pracovník provádějící kácení bude mít předepsané ochranné pomůcky.

Situace kácení – část 1



**SPORTOVNÍ AREÁL U CEMENTÁRNY
INVENTARIZACE DOTČENÉ MIMOLESNÍ ZELENĚ
Měřítko 1 : 1 000**



SPORTOVNÍ AREÁL U CEMENTÁRNY
 INVENTARIZACE DOTČENÉ MIMOLESNÍ ZELENĚ
 Měřítko 1 : 1 000