



Směnná smlouva

uzavřená ve smyslu §2184 a násl. zákona č. 89/2012 Sb., občanský zákoník (dále jen „NOZ“)

Smluvní strany

i. DOD 20150189

Statutární město Ostrava

Prokešovo náměstí 8, 729 30 Ostrava

zastoupeno Ing. Lumírem Palyzou, 1. náměstkem primátora

IČO: 008 45 451

DIČ: CZ00845451

Bankovní spojení: Česká spořitelna a.s., okresní pobočka Ostrava

číslo účtu: 19-1649297309/0800

konstantní symbol: 558

variabilní symbol: 4280100386

(dále též SMO)

a

Dopravní podnik Ostrava a.s.

sídlo: Poděbradova 494/2, Moravská Ostrava, 702 00 Ostrava

zastoupen Ing. Romanem Kadlučkou Ph.D., předsedou představenstva

IČO: 619 74 757

DIČ: CZ61974757

zapsaná v obchodním rejstříku vedeném u Krajského soudu v Ostravě, oddíl B, vložka 1104

Bankovní spojení: Komerční banka, a.s., pobočka Ostrava

číslo účtu: 5708761/0100

(dále též DPO)

Obsah smlouvy

Úvodní ustanovení

1. Smluvní strany prohlašují, že údaje uvedené v záhlaví této smlouvy jsou v souladu se skutečností v době uzavření smlouvy.
2. Smluvní strany souhlasí, že tato smlouva včetně veškerých příloh a dodatků bude zveřejněna na internetových stránkách statutárního města Ostravy (www.ostrava.cz), a to po dobu časově neomezenou.
3. DPO udělil SMO souhlas se zpracováním svých osobních údajů pro účely zveřejnění této smlouvy na internetových stránkách statutárního města Ostravy (www.ostrava.cz).

čl. I.

Předmět směny č. 1

1. Statutární město Ostrava, je vlastníkem nemovitých věcí zapsaných u Katastrálního úřadu pro Moravskoslezský kraj, Katastrální pracoviště Ostrava, a to:
 - na listu vlastnictví č.1673 pro k.ú. Poruba, obec Ostrava pozemku parc. č. 2967/15 ost. plocha, dráha a pozemku parc. č. 2968 ost. plocha, dráha

1/7 Směnná smlouva
[Handwritten signature]

OSTRAVA!!!

[Handwritten signature]

- na listu vlastnictví č. 96 pro k.ú. Dubina u Ostravy, obec Ostrava pozemku parc. č. 100/92 ost. plocha, ost. komunikace
- na listu vlastnictví č. 2755 pro k.ú. Zábřeh nad Odrou, obec Ostrava pozemku parc. č. 455/90 ost. plocha, dráha

Na uvedených pozemcích se nachází stavba tramvajové dráhy, stožáry a tramvajové zastávky ve vlastnictví DPO.

3. Předmětem závazku ke směně statutárního města Ostravy uvedeného v čl. III odst. 1 této smlouvy je vlastnické právo k pozemkům, a to:
 - parc.č. 2967/15 ost. plocha, dráha v k.ú. Poruba, obec Ostrava
 - parc. č. 2968 ost. plocha, dráha v k.ú. Poruba, obec Ostrava
 - parc. č. 100/92 ost. plocha, ost. komunikace v k.ú. Dubina u Ostravy, obec Ostrava
 - parc. č. 455/90 ost. plocha, dráha v k.ú. Zábřeh nad Odrou, obec Ostrava
 dále jen „předmět směny č. 1“.

4. SMO prohlašuje, že předmět směny č. 1 je zatížen věcnými břemeny, zapsanými do katastru nemovitostí – vedení inženýrských sítí, a to:
 - podzemní elektrické vedení NN na základě Smlouvy o zřízení věcného břemene ze dne 23. 6. 2014 s ČEZ Distribuce, a.s., IČO: 247 29 035, v pozemku parc. č. 2968 v k. ú. Poruba, obec Ostrava
 - vodovodní přípojka na základě Smlouvy o zřízení věcného břemene ze dne 5. 2. 2010 s Česká republika, generální finanční ředitelství IČO: 720 80 043 v pozemku parc. č. 2968 v k. ú. Poruba, obec Ostrava
 - veřejná podzemní komunikační síť včetně vytyčovacích bodů na základě Smlouvy o zřízení věcného břemene ze dne 4.11.2010 s ČEZ ICT Services, a.s., IČO: 264 70 411, v pozemcích parc. č. 2968, 2967/15 v k. ú. Poruba, obec Ostrava
 - kabelová přípojka VN na základě Smlouvy o zřízení věcného břemene ze dne 23. 6. 2014 s ČEZ Distribuce, a.s., IČO: 247 29 035, v pozemku parc. č. 2968 v k. ú. Poruba, obec Ostrava
 - podzemní komunikační vedení veřejné komunikační sítě včetně vytyčovacích bodů na základě Smlouvy o zřízení věcného břemene ze dne 2.2.2010 pro PODA a.s., IČO: 258 16 179, v pozemku parc. č. 2968 v k. ú. Poruba, obec Ostrava
 - podzemní komunikační vedení veřejné komunikační sítě na základě Smlouvy o zřízení věcného břemene ze dne 20.10.2006 s T-Mobile Czech Republic a.s., IČO: 649 49 681, v pozemku parc. č. 2968 v k. ú. Poruba, obec Ostrava
 - veřejná komunikační síť na základě Smlouvy o zřízení věcného břemene ze dne 11.1.2006 s OVA!!!CLOUD.net a.s., IČO: 258 57 568, v pozemku parc. č. 2968 v k. ú. Poruba, obec Ostrava
 - veřejná komunikační síť na základě Smlouvy o zřízení věcného břemene ze dne 11. 6. 2006 s OVANET a.s., IČO: 293 99 491, v pozemku parc. č. 2968 v k. ú. Poruba, obec Ostrava

Předmět směny č. 1 je dále zatížen inženýrskými sítěmi bez právního titulu, a to:

- vedením horkovodu, který ve dvou místech kříží pozemek parc. č. 2968 v k. ú. Poruba, obec Ostrava, ve vlastnictví VEOLIA Energie ČR, a.s., IČO: 451 93 410
- vedením sítě elektronických komunikací, ve vlastnictví O2 Czech Republic, a.s., v pozemku parc. č. 2968 v k. ú. Poruba, obec Ostrava, IČO: 601 93 336
- vedením plynovodních zařízení a kabelu katodické ochrany v pozemku parc.č. 2968 v k. ú. Poruba, obec Ostrava, ve vlastnictví RWE Distribuční služby, s.r.o. IČO: 279 35 311
- vedením nadzemní optické sítě v pozemku parc. č. 455/90 v k. ú. Zábřeh nad Odrou, pozemku parc. č. 100/92 v k. ú. Dubina u Ostravy a v pozemku parc.č. 2968 v k. ú. Poruba, obec Ostrava, ve vlastnictví OVA!!!CLOUD.net, a.s., IČO: 293 99 491.

DPO prohlašuje, že se seznámil s právní situací ohledně „zatížení“ pozemků, uvedeného v předchozí větě.

Předmět směny č. 1 byl oceněn znaleckým posudkem č. 1518-12/2015 zpracovaným Ing. Miroslavem Venhudou cenou obvyklou v celkové výši 12 706 000,- Kč, přičemž z toho cena obvyklá za:

pozemek parc. č. 2968 v k. ú. Poruba, obec Ostrava ve výši 12 614 781,60 Kč

pozemek parc. č. 2967/15 v k. ú. Poruba, obec Ostrava ve výši 73.386,- Kč

- po zaokrouhlení je cena obvyklá stanovená výše uvedeným znaleckým posudkem za pozemky v k. ú. Poruba, obec Ostrava stanovená ve výši 12 680 000,- Kč

pozemek parc. č. 100/92 v k. ú. Dubina u Ostravy ve výši 20.000,- Kč

pozemek parc. č. 455/90 v k. ú. Zábřeh nad Odrou ve výši 6.000,- Kč.

6. SMO prohlašuje, že severní část pozemku parc. č. 2968 v k. ú. Poruba, obec Ostrava je součástí plochy způsobu využití „Plocha pozemních komunikací (včetně tramvajového pásu“). V rozsahu této plochy je navržena veřejně prospěšná stavba DK 160 (VPS) tramvajové dopravy – TT 17. Listopadu, Průběžná úsek Slovan – Globus. Celková plocha této územní rezervy pro tuto VPS činí 416 m². Zákres této VPS tvoří přílohu č. 1 této smlouvy.
7. V souladu s § 56 zákona č. 235/2004 Sb., o dani z přidané hodnoty, ve znění pozdějších předpisů, je převod uvedených nemovitých věcí, které jsou předmětem směny č. 1, osvobozen od této daně.

čl. II

Předmět směny č. 2

1. DPO je vlastníkem nemovité věci zapsané u Katastrálního úřadu pro Moravskoslezský kraj se sídlem v Opavě, Katastrální pracoviště Ostrava na listu vlastnictví č. 2486, a to pozemku parc. č. 3550/4 ost. plocha, ost. komunikace včetně stavby tramvajové trati v k. ú. Moravská Ostrava, obec Ostrava a dále je vlastníkem stavby tramvajové trati na pozemku parc. č. 3550/1, který je ve vlastnictví SMO, v k.ú. Moravská Ostrava, obec Ostrava.
2. Předmětem závazku ke směně společnosti DPO uvedeného v čl. III. odst. 2 této smlouvy je podle této smlouvy vlastnické právo:
k části pozemku parc. č. 3550/4 o výměře 1023 m², nově označené jako pozemek parc. č. 3550/21 v k. ú. Moravská Ostrava, obec Ostrava, dle geometrického plánu č. 4816-2/2015 ze dne 16.1.2015, který je nedílnou součástí této smlouvy, včetně součástí a příslušenství (tramvajové trati),
a
vlastnické právo k tramvajové trati na pozemku parc. č. 3550/1 v k.ú. Moravská Ostrava, obec Ostrava, dále jen „předmět směny č. 2“.
3. DPO prohlašuje, že předmět směny č. 2 je zatížen věcnými břemeny zapsanými do katastru nemovitostí, a to:
- veřejné podzemní komunikační sítě včetně opěrných a vytyčovacíh bodů na základě Smlouvy o zřízení věcného břemene ze dne 12.02. 2015 s OVANET a.s., IČO: 293 99 491
 - vodovodního řádu na základě Smlouvy se SMO ze dne 25.3.2013
 - optické komunikační sítě na základě Smlouvy o zřízení věcného břemene ze dne 2.7.2012 s OVA!!!CLOUD.net a.s., IČO: 258 57 568
 - energetické zařízení distribuční elektrizační soustavy na základě Smlouvy o zřízení věcného břemene ze dne 24.5.2011 s ČEZ Distribuce, a.s., IČO: 247 29 035
 - telekomunikační zařízení na základě Smlouvy o zřízení věcného břemene ze dne 28. 3. 2002 s GTS Czech s.r.o., IČO 28492170
 - podzemní komunikační vedení veřejné komunikační sítě na základě Smlouvy o zřízení věcného břemene ze dne 11.4.2008 s OVA!!!CLOUD.net a.s., IČO: 258 57 568
 - podzemní komunikační vedení veřejné komunikační sítě na základě Smlouvy o zřízení věcného břemene ze dne 11.4. 2008 s OVANET a.s., IČO: 293 99 491

- podzemní komunikační vedení veřejné komunikační sítě na základě Smlouvy o zřízení věcného břemene ze dne 21.9.2007 s OVA!!!CLOUD.net a.s., IČO: 258 57 568
 - podzemní komunikační vedení veřejné komunikační sítě na základě Smlouvy o zřízení věcného břemene ze dne 21.9. 2007 s OVANET a.s., IČO: 293 99 491
 - podzemní komunikační vedení veřejné komunikační sítě na základě Smlouvy o zřízení věcného břemene ze dne 17.4.2007 s Ostravská univerzita v Ostravě, IČO: 619 88 987
 - podzemní komunikační vedení veřejné komunikační sítě na základě Smlouvy o zřízení věcného břemene ze dne 17.4.2007 s ČD – Telematika a.s. a.s., IČO: 614 59 445
 - podzemní komunikační vedení veřejné komunikační sítě na základě Smlouvy o zřízení věcného břemene ze dne 17.4.2007 s PODA a.s., IČO: 258 16 179
 - podzemní komunikační vedení veřejné komunikační sítě na základě Smlouvy o zřízení věcného břemene ze dne 22.7.2004 s O2 Czech Republic a.s., IČO:601 93 336
 - zřizování a provozování vedení na základě Smlouvy o zřízení věcného břemene ze dne 27.5.2004 s T-Mobile Czech Republic a.s., IČO: 649 49 681
 - oprava vodovodu a kanalizace na základě smlouvy o zřízení věcného břemene ze dne 31.12.2003 s SMO
 - uložení podzemního vedení dálkového kabelu na základě smlouvy o zřízení věcného břemene ze dne 9.7. 2001 s České dráhy, státní organizace, IČO: 481 18 664
4. Předmět směny č. 2 je dále zatížen vedením inženýrských sítí bez právního titulu:
- vedením plynovodní STL přípojky v pozemku parc.č. 3550/4 v k. ú. Moravská Ostrava, obec Ostrava, ve vlastnictví RWE Distribuční služby, s.r.o. IČO: 279 35 311 s čímž je SMO srozuměno.
5. Předmět směny č. 2 byl oceněn znaleckým posudkem č. 1511-5/2015 zpracovaným Ing. Miroslavem Venhudou cenou obvyklou ve výši 12.700.600,- Kč, přičemž z toho cena obvyklá za:
- nově označený pozemek parc. č. 3550/21 v k. ú. Moravská Ostrava, obec Ostrava, dle výše uvedeného geometrického plánu, ve výši 545.000,- Kč
 - tramvajová trať na pozemku nově označeném dle výše uvedeného geometrického plánu jako pozemek parc. č. 3550/21 a na pozemku parc. č. 3550/1 v k. ú. Moravská Ostrava, obec Ostrava ve výši 12.155.600,- Kč.
6. V souladu s § 56 zákona č. 235/2004 Sb., o dani z přidané hodnoty, ve znění pozdějších předpisů, je převod uvedených nemovitých věcí, které jsou předmětem směny č. 2, osvobozen od této daně.

čl. III

Směna

1. SMO se touto smlouvou zavazuje převést společnosti DPO vlastnické právo k předmětu směny č. 1 výměnou za závazek DPO uvedený v odst. 2 tohoto článku.
2. DPO se touto smlouvou zavazuje převést SMO vlastnické právo k předmětu směny č. 2 výměnou za závazek SMO uvedený v odst. 1 tohoto článku.
3. Cena obvyklá předmětu směny č. 1 činí 12 706.000,- Kč, cena obvyklá předmětu směny č. 2 činí 12 700 600,- Kč. Rozdíl mezi cenami obvyklými předmětů směny činí 5.400,- Kč. Smluvní strany se dohodly, že rozdíl v obvyklých cenách předmětů směny ve výši 5.400,- Kč zaplatí DPO statutárnímu městu Ostrava.

Rozdíl v ceně předmětů směny dle odst. 3 tohoto článku zaplatí DPO do 30 dnů ode dne uzavření této smlouvy bezhotovostním bankovním převodem na účet SMO uvedený v záhlaví této smlouvy.

V případě, že DPO nezaplatí rozdíl cen předmětů směny v souladu s odst. 3 tohoto článku nebo nezaplatí ve lhůtě stanovené v odst. 4 tohoto článku, vzniká statutárnímu městu Ostrava právo od této směnné smlouvy odstoupit a to bez dalšího.

6. SMO prohlašuje, že zaplacením částky uvedené v odstavci 3 tohoto článku společností DPO, budou jeho nároky v souvislosti s finančním vyrovnáním za směňované nemovité věci podle této smlouvy plně uspokojeny.

čl. IV

Další závazky

1. Společnost DPO se zavazuje, že v případě potřeby SMO realizovat VPS DK 160 tramvajové dopravy – TT 17. Listopadu, Průběžná úsek Slovan – Globus, tvořící územní rezervu o výměře 416 m² na části pozemku parc. č. 2968 v k. ú. Poruba, tuto část pozemku geometrický oddělí a převede zpět statutárnímu městu Ostrava na základě směnné smlouvy za jiný pozemek pod tramvajovou tratí ve stejné hodnotě, a to dle potřeby SMO, nejpozději do 6 měsíců ode dne výzvy učiněné SMO společností DPO k vrácení předmětné části zmíněného pozemku. Zákres této VPS tvoří přílohu č. 1 této smlouvy.
2. Pro případ porušení povinností uvedené v odst. 1 tohoto článku, je společnost DPO povinna zaplatit statutárnímu městu Ostrava smluvní pokutu ve výši 1.000.000,- Kč.

čl. V.

Prohlášení

1. Smluvní strany prohlašují, že na předmětech směny neváznou žádné dluhy, věcná břemena ani zástavní práva ani jiné závady, vyjma věcných břemen uvedených v čl. I. odst. 4 této smlouvy a věcných břemen uvedených v čl. II. odst. 3 této smlouvy.
2. SMO prohlašuje, že je mu znám faktický i právní stav předmětu směny č. 2.
3. DPO prohlašuje, že je mu znám faktický i právní stav předmětu směny č. 1.
4. Smluvní strany prohlašují, že zároveň uzavírají smlouvu o zřízení věcného břemene (služebnosti) k sítím veřejného osvětlení ve správě Ostravských komunikací, a.s. a k inženýrským sítím ve správě Ostravských vodáren a kanalizací a.s. v majetku SMO.

čl. VI.

Odevzdání předmětu směny a nabytí vlastnického práva

1. Smluvní strany nabydou vlastnické právo k předmětům směny vkladem tohoto vlastnického práva do katastru nemovitostí u Katastrálního úřadu pro Moravskoslezský kraj, Katastrální pracoviště Ostrava. Do té doby jsou smluvní strany svými projevy vůle vyjádřenými touto smlouvou vázány.
2. Smluvní strany se dohodly, že návrh na vklad vlastnického práva do katastru nemovitostí podá statutární město Ostrava do 15 dnů ode dne zaplacení rozdílu cen předmětů směny v souladu s čl. III. odst. 3 této smlouvy. Náklady spojené s vkladovým řízením uhradí statutární město Ostrava.

OSTRAVA!!!

Případ, že katastrální úřad návrh na vklad kteréhokoli vlastnického práva na základě této směnné smlouvy pravomocně zamítne, se smluvní strany dohodly, že nabytí právní moci takového rozhodnutí katastrálního úřadu je rozvazovací podmínkou. Splněním této rozvazovací podmínky zanikají veškerá práva a povinnosti plynoucí smluvním stranám z této směnné smlouvy s výjimkou povinnosti SMO vrátit DPO již zaplacený rozdíl cen předmětů směny, a to do 30 dnů ode dne právní moci rozhodnutí o zamítnutí vkladu.

Smluvní strany se dohodly, že k odevzdání a převzetí předmětů převodu směřovaných dle této smlouvy dojde do 30 dnů ode dne obdržení vyrozumění příslušného katastrálního úřadu o vkladu vlastnického práva do katastru nemovitostí. O odevzdání a převzetí předmětů směny bude sepsán písemný předávací protokol podepsaný oběma smluvními stranami. Za statutární město Ostrava odevzdá a přijme a písemný předávací protokol podepíše vedoucí odboru hospodářské správy Magistrátu města Ostravy nebo jím pověřený zaměstnanec statutárního města Ostravy.

Čl. VII.

Závěrečná ustanovení

1. Smluvní strany berou na vědomí, že směna nemovitých věcí je předmětem daně z nabytí nemovitých věcí podle zákonného opatření Senátu č. 340/2013 Sb., o dani z nabytí nemovitých věcí. Podle tohoto zákona jsou v daném případě poplatníkem daně oba, každý u jím převáděných nemovitých věcí.
2. Tato smlouva obsahuje úplné ujednání o předmětu smlouvy a všech náležitostech, které strany měly a chtěly ve smlouvě ujednat, a které považují za důležité pro závaznost smlouvy. Žádný projev stran učiněný při jednání o této smlouvě ani projev učiněný po uzavření této smlouvy nesmí být vykládán v rozporu s výslovnými ustanoveními této smlouvy a nezakládá žádný závazek žádné ze stran.
3. Tato smlouva může být měněna pouze písemně. Za písemnou formu nebude pro tento účel považována výměna e-mailových či jiných elektronických zpráv.
4. Tuto smlouvu nelze dále postupovat, rovněž pohledávky z této smlouvy nelze dále postupovat.
5. Smluvní strany se dohodly ve smyslu § 1740 odst. 2 a 3 NOZ, že vylučují přijetí nabídky, která vyjadřuje obsah návrhu smlouvy jinými slovy, i přijetí nabídky s dodatkem nebo odchylkou, i když dodatek či odchylka podstatně nemění podmínky nabídky.
6. Smluvní strany se dohodly na vyloučení použití § 1978 odst. 2 NOZ, který stanoví, že marné uplynutí dodatečné lhůty k plnění má za následek odstoupení od této smlouvy bez dalšího.
7. Ukáže-li se některé z ustanovení této smlouvy zdánlivým (nicotným), posoudí se vliv této vady na ostatní ustanovení smlouvy obdobně podle § 576 NOZ.
7. Každá ze smluvních stran prohlašuje, že tuto smlouvu uzavírá vážně, svobodně, určitě a jí srozumitelně a to pokud jde o celý obsah smlouvy, s nímž se před podpisem smlouvy zastupující osobou podrobně seznámila a plně mu porozuměla. Jako projev toho připojuje podpis osoby v tomto směru danou právnickou osobu zastupující.
8. Tato smlouva je vyhotovena v 5 stejnopisech, z nichž SMO obdrží 3 vyhotovení, DPO obdrží 1 vyhotovení, 1 vyhotovení bude podáno s návrhem na vklad do katastru nemovitostí příslušnému katastrálnímu úřadu.

OSTRAVA!!!

statutární město Ostrava
magistrát

čl. VIII
Doložka

Smlouva

Doložka platnosti právního jednání dle § 41 zákona č. 128/2000 Sb., o obcích (obecní zřízení), ve znění pozdějších předpisů:

1. O záměru směnít předmět směny č.1 podle této smlouvy rozhodlo zastupitelstvo města dne 9.9.2015 usnesením č. 0588/ZM1418/8.
2. Záměr obce směnít předmět směny č. 1 podle této smlouvy byl zveřejněn na úřední desce Magistrátu města Ostravy od 14.9.2015 do 30.9.2015.
3. O směně předmětů směny podle této smlouvy a o uzavření této smlouvy rozhodlo zastupitelstvo města dne 14.10.2015 usnesením č. 0705/ZM1418/10.

Za statutární město Ostrava


Za Dopravní podnik Ostrava a.s.

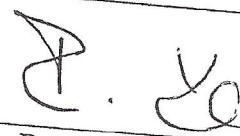
Datum: 29 - 10 - 2015

Datum: 21. 10. 2015

Místo:

Místo: OSTRAVA


Ing. Lumír Palyza
1. náměstek primátora


Ing. Roman Kadlučka Ph.D.
předseda představenstva

Dopravní podnik Ostrava a.s.
Poděbradská 294/2
702 00 Ostrava, Moravská Ostrava
16



OVĚŘOVACÍ DOLOŽKA PRO VIDIMACI
Podle ověřovací knihy Magistrátu města Ostrava
poř. č. vidimace 6217/2015-1
tento úplný a - částečný - opis / kopie*,
obsahující 7 stran

souhlasí doslovně s předloženou listinou,
z níž byl/a pořízen/a, a tato listina je
prvopisem*

ověřenou vidimovanou listinou*
listinou, která je výtupem z autorizované konverze dokumentů*
opisem nebo kopií pořízenou ze spisu*

stejnopisem písemného vyhotovení rozhodnutí nebo výroku rozhodnutí*,
obsahujícím 7 stran. Listina, z níž je vidimovaná listina pořízena, obsahuje
/neobsahuje* viditelný zajišťovací prvek, jenž je součástí obsahu právního
významu této listiny.

VOstravě dne 30.10.2015 Milada Drastíková

Jméno a příjmení ověřující osoby, která vidimaci provedla
Otisk úředního razítka a podpis ověřující osoby

* Nehodící se škrtněte

OSVOJENO
od správního poplatku
dle zák. č. 634/04 Sb.,
§ 8 odst. 1 písm. c

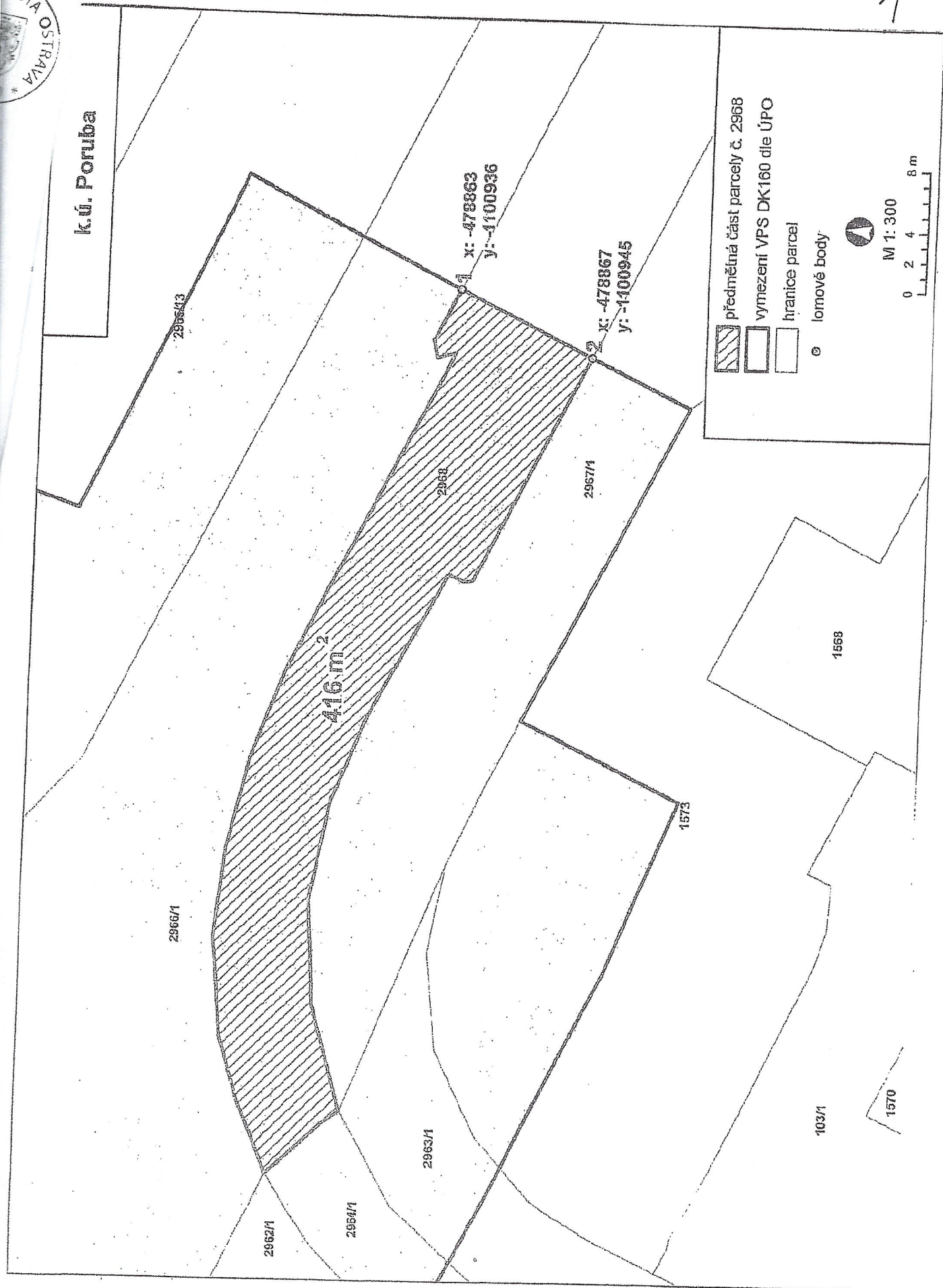






OSTRAVA!!!



k.ú. Poruba


1



-  předimětná část parcely č. 2968
-  vymezení VPS DK160 dle ÚPO
-  hranice parcel
-  lomové body



M 1: 300



VÝKAZ DOSAVADNÍHO A NOVÉHO STAVU ÚDAJŮ KATASTRU NEMOVITOSTÍ

Stávající stav			Nový stav											
měra parcely	Druh pozemku	Označení pozemku parc. číslem	Vyměra parcely		Druh pozemku	Typ stavby	Způsob využití	Způsob využití	Způsob určení výměry	Porovnání se stavem evidence právních vztahů				
			ha	m ²						Díl přechází z pozemku označeného v katastru nemovitostí	Díl přechází poz. evidencí	Číslo listu vlastnictví	Vyměra dílu	
ha	m ²		ha	m ²						ha	m ²			
1	04	96							0	3550/4		2486	94	73
1	04	96							0	3550/4		2486	10	23

Seznam souřadnic [S-JTSK]
 Číslo bodu Souřadnice pro zápis do KN
 Y X Kód kv. Poznámka

k.o. Moravská Ostrava (713520)					
3240-1	470472.69	1101085.45	3		nastř. hř.
3240-6	470467.26	1101083.47	3		nastř. hř.
1	470471.09	1101089.84	6		dočasná stabilizace
2	470465.66	1101087.36	6		dočasná stabilizace
3	470463.12	1101111.80	6		dočasná stabilizace
4	470457.61	1101109.90	6		dočasná stabilizace
5	470377.00	1101067.33	6		roh budovy
6	470431.99	1101168.45	6		roh budovy
7	470532.79	1101142.50	6		roh budovy
8	470515.57	1101089.41	6		roh budovy

GEOMETRICKÝ PLÁN

0
 dělení pozemku

Geometrický plán overil úředně oprávněný zeměměřický inženýr:	Stejnoplis overil úředně oprávněný zeměměřický inženýr:
Jméno, příjmení: Ing. Věra Raisová	Jméno, příjmení: Ing. Věra Raisová
Číslo položky seznamu úředně oprávněných zeměměřických inženýrů: 1755/98	Číslo položky seznamu úředně oprávněných zeměměřických inženýrů: 1755/98
Dnež 16. ledna 2015 Číslo: 10/2015	Dnež 19.1.2015 Číslo: 17/2015
Nálezitostmi a přesností odpovídá právním předpisům.	Tento stejnopis odpovídá geometrickému plánu v elektronické podobě uloženému v dokumentaci katastrálního úřadu.
Katastrální úřad souhlasí s ořizováním parcel.	Overení stejnopisu geometrického plánu v listinné podobě.
KÚ pro Moravskoslezský kraj KP Ostrava Ing. Vojtěch Hořínek PGP-78/2015-807 2015.01.19 09:10:27 CET	

Objavitel: RSM GEODATA s.r.o.
 Vrtkovicá 3276/2a, Ostrava
 IČ 27794962

Číslo plánu: 4816-2/2015

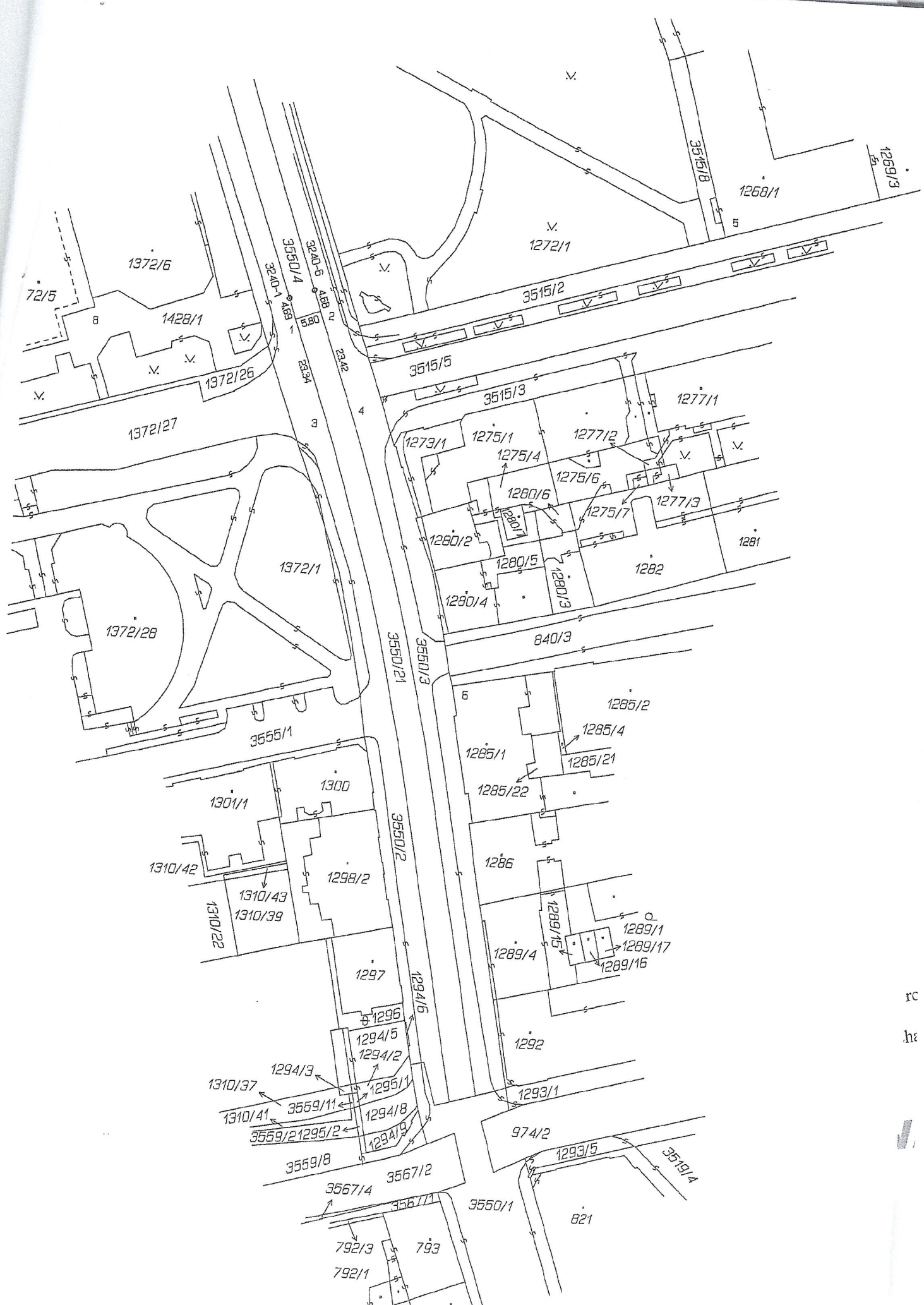
Místo: Ostrava-město

Adresa: Ostrava

Území: Moravská Ostrava

Číslo listu: Ostrava B-0/42

Úředním vlastníkům pozemků byla poskytnuta možnost mít se v terénu s průběhem navržených nových hranic byly označeny předepsaným způsobem viz seznam souřadnic



rc
hr