



Statutární město Ostrava
Úřad městského obvodu Slezská Ostrava
Odbor technické správy komunikací, zeleně a hřbitovů

Vaše značka:
Ze dne: 7.2.2011
Č. j.: SLE/15788/11/TSKZaH/Do
Sp. zn.: S-SLE/05634/11/TSKZaH/11

Vyřizuje: Bc. Pavel Dostál
Telefon: +420 599 410 423
Fax: +420 599 410 017
E-mail: pdostal@slezska.cz


Datum: 12.4.2011

STATUTÁRNÍ MĚSTO OSTRAVA
Úřad městského obvodu Slezská Ostrava



Toto rozhodnutí nabylo právní moci
dnem 29.4.2011

Rozdělovník



ROZHODNUTÍ č. 54/11/OP o povolení kácení dřevin a uložení náhradní výsadby

I. Výroková část

Statutární město Ostrava, Úřad městského obvodu Slezská Ostrava, odbor technické správy komunikací, zeleně a hřbitovů (dále jen SMO ÚMOb Sl.Ostrava, odbor TSKZaH), věcně a místně příslušný podle ustanovení § 76 odst. 1 písm. a) Zákona č. 114/1992 Sb., o ochraně přírody a krajiny, ve znění pozdějších předpisů (dále jen zákon), ust. § 139 odst. 2 Zákona č. 128/2000 Sb., o obcích (obecní zřízení), ve znění pozdějších předpisů a ust. § 11 Zákona č. 500/2004 Sb., správní řád, ve znění pozdějších předpisů (dále jen správní řád), vydává na základě provedení řízení dle správního řádu toto rozhodnutí, jímž se:

A) vlastníkově pozemků parc. č. 1211/3, 1212/1, 3635/1 v k. ú. Slezská Ostrava, právnické osobě: **Statutární město Ostrava – Městský obvod Slezská Ostrava, IČ 008 45 451, Těšínská 35, 710 16 Ostrava** účastník řízení dle ust. § 27 odst. 1 písm. a) správního řádu

1. povoluje kácení podle ustanovení § 8 odst. 1 zákona

1 ks topol černý (*Populus nigra*) o obvodu kmene 225 cm, inv. č. 186 a, rostoucí na pozemku parc. č. 1211/3 v k. ú. Slezská Ostrava, v místě stavby: „Cyklostezky – úsek Seidlerovo nábřeží, Slezskoostravský hrad“, (číslování převzato z žádosti).

1 ks javor klen (*Acer pseudoplatanus*) o obvodu kmene 114 cm, inv. č. 525, 41 m² souvislý keřový porost - růže šípková, svída krvavá, líska obecná (*Rosa canina*, *Cornus sanguinea*, *Corylus avellana*), inv. č. 604, rostoucí na pozemku parc. č. 1212/1 v k. ú. Slezská Ostrava, v místě stavby: „Cyklostezky – úsek Seidlerovo nábřeží, Slezskoostravský hrad“, (číslování převzato z žádosti).

Skácení dřevin může být provedeno v období vegetačního klidu tj. od 1. října do 31. března.

Aktuálně před kácením dřevin je nezbytné provést vizuální kontrolu dřevin z hlediska případného hnízdění ptáků. Upozorňujeme na nutnost dodržování ust. § 5a zákona.

Pro skácení dřevin se stanovuje lhůta do dvou let od nabytí právní moci tohoto rozhodnutí.

2. nepovoluje kácení podle ustanovení § 8 odst. 1 zákona a zamítá žádost podle ustanovení § 51 odst. 3 správního řádu

souvislý porost, inv. č. 185,

rostoucí na pozemcích parc. č. 3635/1 v k. ú. Slezská Ostrava, v místě stavby: „Cyklostezky – úsek Seidlerovo nábřeží, Slezskoostravský hrad“, (číslování převzato z žádosti), z důvodu, že byla zjištěna skutečnost, která znemožňuje žádosti vyhovět.

porost, inv. č. 439,

porost, inv. č. 445,

porost, inv. č. 465,

1 ks vrba jíva (*Salix caprea*) o obvodu kmene 77 cm, inv. č. 497,

porost, inv. č. 624,

porost, inv. č. 630,

porost, inv. č. 670,

porost, inv. č. 687,

rostoucí na pozemcích parc. č. 1212/1 v k. ú. Slezská Ostrava, v místě stavby: „Cyklostezky – úsek Seidlerovo nábřeží, Slezskoostravský hrad“, (číslování převzato z žádosti), z důvodu, že byla zjištěna skutečnost, která znemožňuje žádosti vyhovět.

3. ukládá povinnost podle § 9 odst. 1 Zákona provedení náhradní výsadby jako kompenzace ekologické újmy za skácené dřeviny formou výsadby na pozemcích ve vlastnictví žadatele: **Statutární město Ostrava – Městský obvod Slezská Ostrava, IČ 008 45 451, Těšínská 35, 710 16 Ostrava:**

Uložení náhradní výsadby na pozemku p. č. 714 v k. ú. Heřmanice (park na ul. Banášova):

realizací nových výsadeb sadovnický zapěstovaných dřevin – keřů - v kontejneru, včetně následné tříleté péče: 53 ks *Potentilla fruticosa* „Cv“ velikosti 20 – 30 cm, 15 ks *Spiraea vanhouttei* o velikosti 30 – 40 cm, 12 ks *Ribes sanguineum*, 8 ks *Forsythia x intermedia* „Maluch“, 1 ks *Deutzia scabra* „Plena“, 5 ks *Cotoneaster dielsianus* o velikosti 40 – 50 cm, 8 ks *Ligustrum ovalifolium* „Aureum“ o velikosti 50 – 70 cm, 3 ks *Physocarpus opulifolius* „Diabolo“ o velikosti 60 – 80 cm, 6 ks *Kolkwitzia amabilis* o velikosti 80 – 100 cm.

Dřeviny budou vysazeny mimo ochranná pásma zařízení technické infrastruktury.

Po dobu tří let bude zajištěna následná péče o vysazené dřeviny, která bude spočívat v záливce, odplevelování, hnojení, výchovném řezu, a sledování zdravotního stavu dřevin včetně výměny uhynulých jedinců v nejbližším vhodném období.

Před výsadbou na tomto pozemku bude SMO ÚMOB Sl.Ostrava, odbor TSKZaH v dostatečném předstihu písemně informován, z důvodu upřesnění míst výsadby a následně i po provedení náhradní výsadby.

V případě nesplnění této povinnosti bude orgán ochrany přírody postupovat podle ust. § 88 odst. 1 písm. h) zákona.

Náhradní výsadba bude provedena nejpozději do dvou let od nabytí právní moci tohoto rozhodnutí.

B) jinému oprávněnému uživateli pozemku parc. č. 3634 v k. ú. Slezská Ostrava, investorovi stavby: **Statutární město Ostrava, IČ 008 45 451, Prokešovo nám. 8, 729 30 Ostrava - účastník řízení dle ust. § 27 odst. 1 písm. a) správního řádu, se souhlasem vlastníka tohoto pozemku, právnické osoby: OKK Koksovny, a.s., IČ 476 75 829, Koksární ulice 1112, 702 24 Ostrava - účastník řízení dle ust. § 27 odst. 1 písm. a) správního řádu**

1. povoluje kácení podle ustanovení § 8 odst. 1 zákona

1 ks vrba křehká (*Salix fragilis*) o o obvodu kmene 180 cm, inv. č. 181,

rostoucí na pozemku parc. č. 3634 v k. ú. Slezská Ostrava, v místě stavby: "Cyklostezky – úsek Seidlerovo nábřeží, Slezskoostravský hrad", (číslování převzato z žádosti).

Skácení dřeviny může být provedeno v období vegetačního klidu tj. od 1. října do 31. března.

Aktuálně před kácením dřeviny je nezbytné provést vizuální kontrolu dřeviny z hlediska případného hnízdního ptáků. Upozorňujeme na nutnost dodržování ust. § 5a zákona.

Pro skácení dřeviny se stanovuje lhůta do dvou let od nabytí právní moci tohoto rozhodnutí.

2. nepovoluje kácení podle ustanovení § 8 odst. 1 zákona a zamítá žádost podle ustanovení § 51 odst. 3 správního řádu

porost, inv. č. 183,

rostoucí na pozemku parc. č. 3634 v k. ú. Slezská Ostrava, v místě stavby: "Cyklostezky – úsek Seidlerovo nábřeží, Slezskoostravský hrad", (číslování převzato z žádosti), z důvodu, že byla zjištěna skutečnost, která znemožňuje žádosti vyhovět.

3. ukládá povinnost podle § 9 odst. 1 zákona provedení náhradní výsadby jako kompenzace ekologické újmy za skácené dřeviny formou výsadby na pozemcích ve vlastnictví Statutární město Ostrava – Městský obvod Slezská Ostrava, IČ 008 45 451, Těšínská 35, 710 16 Ostrava::

a) Uložení náhradní výsadby na pozemku p. č. 714 v k. ú. Heřmanice (park na ul. Banášova):

realizací nových výsadeb sadovnický zapěstovaných dřevin s kořenovým balem či v kontejneru, včetně následné tříleté péče: 1 ks *Sorbus aucuparia* „Fastigiata“ o obvodu kmínku 14 – 16 cm, 3 ks *Physocarpus opulifolius* „Diabolo“ o velikosti 60 – 80 cm.

b) Uložení náhradní výsadby na pozemku p. č. 723 v k. ú. Heřmanice (park na ul. Václavíkova):

realizací nových výsadeb sadovnický zapěstovaných dřevin v kontejneru, včetně následné tříleté péče: 4 ks keřů *Spirea nipponica* „Snowmound“ velikosti 40 – 60 cm.

Dřeviny budou vysazeny mimo ochranná pásma zařízení technické infrastruktury.

Po dobu tří let bude zajištěna následná péče o vysazené dřeviny, která bude spočívat v zajištění kmenů stromů proti mechanickému poškození (ochrana pat kmenů chráničkou, bandáž kmene apod.), v zálivce, odplevelování, výchovném řezu, opravě úvazků, případné výměně kůlů a sledování zdravotního stavu dřevin včetně výměny uhynulých jedinců v nejbližším vhodném období.

Před výsadbou na těchto pozemcích bude SMO ÚMOb Sl.Ostrava, odbor TSKZaH v dostatečném předstihu písemně informován, z důvodů upřesnění míst výsadby a následně i po provedení náhradní výsadby.

V případě nesplnění této povinnosti bude orgán ochrany přírody postupovat podle ust. § 88 odst. 1 písm. h) zákona.

Náhradní výsadba bude provedena nejpozději do dvou let od nabytí právní moci tohoto rozhodnutí.

c) jinému oprávněnému uživateli pozemku parc. č. 5658 v k. ú. Slezská Ostrava, investorovi stavby: Statutární město Ostrava, IČ 008 45 451, Prokešovo nám. 8, 729 30 Ostrava - účastník řízení dle ust. § 27 odst. 1 písm. a) správního řádu, se souhlasem vlastníka tohoto pozemku, právnické osoby: Advanced World Transport a.s., IČ 476 75 977, Hornopolní 3314/38, 702 62 Ostrava - účastník řízení dle ust. § 27 odst. 1 písm. a) správního řádu

nepovoluje kácení podle ustanovení § 8 odst. 1 zákona a zamítá žádost podle ustanovení § 51 odst. 3 správního řádu

porost, inv. č. 179,

rostoucí na pozemku parc. č. 5658 v k. ú. Slezská Ostrava, v místě stavby: "Cyklostezky – úsek Seidlerovo nábřeží, Slezskoostravský hrad", (číslování převzato z žádosti), z důvodu, že byla zjištěna skutečnost, která znemožňuje žádosti vyhovět.

D) jinému oprávněnému uživateli pozemků parc. č. 78, 79/1, 79/3 v k. ú. Slezská Ostrava, investorovi stavby: Statutární město Ostrava, IČ 008 45 451, Prokešovo nám. 8, 729 30 Ostrava - účastník řízení dle ust. § 27 odst. 1 písm. a) správního řádu, se souhlasem vlastníka těchto pozemků, právnické osoby: RPG RE Land, s.r.o., IČ 277 69 143, Gregorova 3/2582, 701 97 Ostrava - účastník řízení dle ust. § 27 odst. 1 písm. a) správního řádu

nepovoluje kácení podle ustanovení § 8 odst. 1 zákona a zamítá žádost podle ustanovení § 51 odst. 3 správního řádu

porost, inv. č. 186 b,

rostoucí na pozemku parc. č. 78 v k. ú. Slezská Ostrava, v místě stavby: "Cyklostezky – úsek Seidlerovo nábřeží, Slezskoostravský hrad", (číslování převzato z žádosti), z důvodu, že byla zjištěna skutečnost, která znemožňuje žádosti vyhovět.

porost, inv. č. 180,

rostoucí na pozemcích parc. č. 79/1 a 79/3 v k. ú. Slezská Ostrava, v místě stavby: "Cyklostezky – úsek Seidlerovo nábřeží, Slezskoostravský hrad", (číslování převzato z žádosti), z důvodu, že byla zjištěna skutečnost, která znemožňuje žádosti vyhovět.

E) vlastníkově pozemků parc. č. 50/1 a 79/2 v k. ú. Slezská Ostrava, právnické osobě: Statutární město Ostrava, IČ 008 45 451, Prokešovo nám. 8, 729 30 Ostrava - účastník řízení dle ust. § 27 odst. 1 písm. a) správního řádu

nepovoluje kácení podle ustanovení § 8 odst. 1 zákona a zamítá žádost podle ustanovení § 51 odst. 3 správního řádu

porost, inv. č. 670,

rostoucí na pozemku parc. č. 50/1 v k. ú. Slezská Ostrava, v místě stavby: "Cyklostezky – úsek Seidlerovo nábřeží, Slezskoostravský hrad", (číslování převzato z žádosti), z důvodu, že byla zjištěna skutečnost, která znemožňuje žádosti vyhovět.

porost, inv. č. 180,

rostoucí na pozemcích parc. č. 79/2 v k. ú. Slezská Ostrava, v místě stavby: "Cyklostezky – úsek Seidlerovo nábřeží, Slezskoostravský hrad", (číslování převzato z žádosti), z důvodu, že byla zjištěna skutečnost, která znemožňuje žádosti vyhovět.

F) jinému oprávněnému uživateli pozemků parc. č. 5670, 1211/2 v k. ú. Slezská Ostrava, investorovi stavby: Statutární město Ostrava, IČ 008 45 451, Prokešovo nám. 8, 729 30 Ostrava - účastník řízení dle ust. § 27 odst. 1 písm. a) správního řádu, se souhlasem vlastníka tohoto pozemku, právnické osoby: Dopravní podnik Ostrava a.s., IČ 619 74 757, Poděbradova 494/2, 701 71 Ostrava - účastník řízení dle ust. § 27 odst. 1 písm. a) správního řádu

1. povoluje kácení podle ustanovení § 8 odst. 1 zákona

1 ks dub letní (*Quercus robur*) o obvodu kmene 162 cm, inv. č. 526,

3 ks jasan ztepilý (*Fraxinus excelsior*) o obvodu kmenů 80, 140 cm a dvojkmen o obvodu kmenů 97+58 cm, inv. č. 538, 527, 563,

41 m² souvislý keřový porost – růže šípková, svída krvavaá, líska obecná (*Rosa canina*, *Cornus sanguinea*, *Corylus avellana*), inv. č. 570,
rostoucí na pozemku parc. č. 1211/2 v k. ú. Slezská Ostrava, v místě stavby: "Cyklostezky – úsek Seidlerovo nábřeží, Slezskoostravský hrad", (číslování převzato z žádosti).
Skácení dřevin může být provedeno v období vegetačního klidu tj. od 1. října do 31. března.

Aktuálně před kácením dřevin je nezbytné provést vizuální kontrolu dřevin z hlediska případného hnízdění ptáků. Upozorňujeme na nutnost dodržování ust. § 5a zákona.

Pro skácení dřevin se stanovuje lhůta do dvou let od nabytí právní moci tohoto rozhodnutí.

2. nepovoluje kácení podle ustanovení § 8 odst. 1 zákona a zamítá žádost podle ustanovení § 51 odst. 3 správního řádu

porost, inv. č. 185,

rostoucí na pozemku parc. č. 5670 v k. ú. Slezská Ostrava, v místě stavby: "Cyklostezky – úsek Seidlerovo nábřeží, Slezskoostravský hrad", (číslování převzato z žádosti), z důvodu, že byla zjištěna skutečnost, která znemožňuje žádosti vyhovět.

porost, inv. č. 534,

4 ks javor klen (*Acer pseudoplatanus*) o obvodu kmenů 72, 75, 78, 78 cm, inv. č. 540, 539, 564, 566,

porost, inv. č. 554,

2 ks jasan ztepilý (*Fraxinus excelsior*) o obvodu kmenů 78, 78 cm, inv. č. 541, 565,

rostoucí na pozemku parc. č. 1211/2 v k. ú. Slezská Ostrava, v místě stavby: "Cyklostezky – úsek Seidlerovo nábřeží, Slezskoostravský hrad", (číslování převzato z žádosti), z důvodu, že byla zjištěna skutečnost, která znemožňuje žádosti vyhovět.

3. ukládá povinnost podle § 9 odst. 1 zákona provedení náhradní výsadby jako kompenzace ekologické újmy za skácené dřeviny formou výsadby na pozemcích:

a) Uložení náhradní výsadby na pozemcích ve vlastnictví Statutární město Ostrava – Městský obvod Slezská Ostrava, IČ 008 45 451, Těšínská 35, 710 16 Ostrava parc. č. 723 a 778 v k. ú. Heřmanice (park na ul. Václavíkova):

realizací nových výsadeb sadovnický zapěstovaných dřevin s kořenovým balem či v kontejneru, včetně následné tříleté péče: 5 ks *Prunus serrulata* „Kanzan“ o obvodu kmínku 14 – 16 cm, 1 ks *Pseudotsuga menziesii* o velikosti 150 cm a keřů: 12 ks *Spirea bumaldá* „Anthony Waterer“ o velikosti 30 – 40 cm, 6 ks *Spirea nipponica* „Snowmound“ velikosti 40 – 60 cm, 2 ks *Ligustrum ovalifolium* „Aureum“ o velikosti 50 – 70 cm, 1 ks *Syringa vulgaris* „Charles Joly“, 1 ks *Kolkwitzia amabilis* o velikosti 80 – 100 cm, 3 ks *Taxus baccata* „Repandens Aurea“ o velikosti 50 – 60 cm a 120 ks *Thuja occidentalis* „Smaragd“ o velikosti 100 – 120 cm.

b) Uložení náhradní výsadby na pozemku parc. č. 1991/18 v k. ú. Slezská Ostrava ve vlastnictví Dětský domov a školní jídelna, Ostrava-Slezská Ostrava, Na Vizině 28, příspěvková organizace, IČ 619 89 258, Na Vizině 1034/28, 710 00 Ostrava:

realizací nových výsadeb sadovnický zapěstovaných dřevin s kořenovým balem či v kontejneru, včetně následné tříleté péče: 2 ks *Prunus serrulata* 'Kiku-shidare-zakura' – o obvodech kmínku 12 – 14 cm a výšce nasazení koruny 220 cm a keřů: 4 ks *Hibiscus syriacus* „Woodbridge“ o velikosti 80 – 100 cm.

Dřeviny budou vysazeny mimo ochranná pásma zařízení technické infrastruktury.

Po dobu tří let bude zajištěna následná péče o vysazené dřeviny, která bude spočívat v zajištění kmenů stromů proti mechanickému poškození (ochrana pat kmenů chráničkou, bandáž kmene apod.), v zálivce, odplevelování, výchovném řezu, opravě úvazků, případné výměně kůlů a sledování zdravotního stavu dřevin včetně výměny uhynulých jedinců v nejbližším vhodném období.

Před výsadbou na těchto pozemcích bude SMO ÚMOB Sl.Ostrava, odbor TSKZaH v dostatečném předstihu písemně informován, z důvodů upřesnění míst výsadby a následně i po provedení náhradní výsadby.

V případě nesplnění této povinnosti bude orgán ochrany přírody postupovat podle ust. § 88 odst. 1 písm. h) zákona.

Náhradní výsadba bude provedena nejpozději do dvou let od nabytí právní moci tohoto rozhodnutí.

II. Odůvodnění

Doručením podání vlastníků pozemků p. č. 50/1, 78, 79/1, 79/2, 79/3, 1211/2, 1211/3, 1212/1, 3634, 3635/1, 5658 v k. ú. Slezská Ostrava, zastoupených na základě plné moci k podání žádosti o kácení č. 40/2010 vydané Radou městského obvodu Slezská Ostrava, zastoupenou starostou Ing. Antonínem Maštaliřem, ze dne 30. prosince 2010, Plné moci vydané dne 11. října 2010 RPG RE Land, s.r.o., IČ 277 69 143 a souhlasů k podání žádosti: OKK Koksovny, a.s., IČ 476 75 829, ze dne 18. října 2010, Dopravní podnik Ostrava a.s., IČ 619 74 757, ze dne 3. listopadu 2010, Advanced World Transport a.s., IČ 476 75 977, ze dne 11. října 2010, Statutární město Ostrava, IČ 00845451, ze dne 23. listopadu 2010, právnickou osobou: Dopravní projektování spol. s r.o., IČ 253 61 520, se sídlem Janáčkova 1194/12, 702 00 Ostrava, která zastupuje na základě plné moci ke smlouvě č. 0037/2010/OI/LPO ze dne 14. ledna 2010 investora předmětné stavby Statutární město Ostrava, IČ 00845451, bylo dne 7. února 2011 zahájeno správní řízení ve věci povolení kácení dřevin rostoucích na pozemcích p. č. 50/1, 78, 79/1, 79/2, 79/3, 1211/2, 1211/3, 1212/1, 3634, 3635/1, 5658 v k. ú. Slezská Ostrava, z důvodu realizace stavby: "Cyklostezka – úsek Seidlerovo nábřeží, Slezskoostravský hrad".

Žádost obsahovala náležitosti dle ust. § 37 odst. 2 správního řádu a dle ust. § 8 odst. 3 vyhlášky č. 395/1992 Sb., kterou se provádějí některá ustanovení zákona.

SMO ÚMOB Sl.Ostrava, odbor TSKZaH svolal na 22. března 2011 ústní jednání spojené s vyhodnocení funkčního a estetického významu předmětných dřevin, při kterém bylo provedeno v souladu s ust. § 8 odst. 1 zákona vyhodnocení funkčního a estetického významu dřevin, kde zástupce investora doplnil skutečnost, že povolení ke kácení dřevin a případné uložení náhradní výsadby se má uložit v případě: OKK Koksovny, a.s., Advanced World Transport a.s., Dopravní podnik Ostrava a.s., RPG RE Land, s.r.o., jemu jako investorovi. Závěr s vyjádřením účastníků bez připomínek. Následně provedl dne 23. března 2011 vyčíslením ekologické újmy a 24. března 2011 rozpis a výpočet náhradní výsadby. Dne 28. března 2011 oznámil účastníkům řízení, že byly podklady pro vydání rozhodnutí doplněny o tyto dokumenty a dal jim možnost vyjádřit se k těmto ve stanovené lhůtě, ti této možnosti nevyužili.

Při vyhodnocení bylo zjištěno, že dřeviny rostoucí na pozemcích: a) Statutární město Ostrava – Městský obvod Slezská Ostrava, IČ 008 45 451, Těšínská 35, 710 16 Ostrava: parc. č. 3635/1 v k. ú. Slezská Ostrava: inv. č. 185 porost – jedná se o 1 ks vrba bílá tvořící výmladný obrost o výšce cca 2,5 m a 1 ks trnovník akát o obvodu kmene 63 cm, rostoucí v blízkosti tramvajové trati, v ruderálním porostu, podlimitní, parc. č. 1211/3 v k. ú. Slezská Ostrava: inv. č. 186a. topol černý o obvodu kmene 225 cm, rostoucí v travnatém pásu, v bezprostřední blízkosti budovy a místní komunikace, má pravidelnou ořezem redukovanou korunu, je zdravá, vitální dřevina, kmen bez poškození, parc. č. 1212/1, v k. ú. Slezská Ostrava: inv. č. 439. porost - jedná se o zapojený porost mladých stromů o obvodech kmenů do 75 cm, o druhovém složení bříza bělokorá a vrba křehká, podlimitní, inv. č. 445. porost - jedná se o zapojený porost mladých stromů bříza bělokorá o obvodech kmenů do 65 cm, rostoucí jako podrost pod vzrostlými topoly černými, podlimitní, inv. č. 465. porost – jedná se o rozvolněný porost vrby jívy s příměsí trnky obecné, bezu černého, Svídy krvavé, tvořící pás o celkové šířce cca 3 m, podlimitní, inv. č. 497. vrba jíva o obvodu kmene 80 cm, o skutečném obvodu kmen 77 cm, rostoucí v ruderálním porostu, podlimitní dřevina, inv. č. 525. javor klen o obvodu kmene 125 cm, o skutečném obvodu kmen 114 cm, rostoucí v bezprostřední blízkosti betonových základů zábradlí, má redukovanou korunu, kmen se větví ve výšce cca 2,5 m tlakovým větvením na 2 části, v místě rozvětvení zhojená prasklina, na kmeni ve výšce cca 1,2 m otevřená dutina s hnilobou, inv. č. 604. souvislý keřový porost růže šípkové s příměsí svídy krvavé a lísky obecné o

výměře 41 m², průměrná výška 1,5 m, hustota 40%, inv. č. 624. porost – jedná se o rozvolněný porost mladých stromů javor klen o obvodu kmenů do 40 cm na celkové ploše cca 30 m², podlimitní, inv. č. 630. porost – jedná se o rozvolněný porost mladých stromů o obvodu kmenů do cca 30 cm o druhovém složení: jírovec maďal, lípa srdčitá s fragmenty keřů bezu černého a svídy krvavé, podlimitní, inv. č. 670. porost – jedná se o rozvolněný porost mladých stromů o obvodech kmínků do 20 cm, tvořící pás o šíři cca 1 m, o druhovém složení: vrba jíva, javor klen s několika keři bezu černého, podlimitní, inv. č. 687. porost – jedná se o fragmenty keřů růže šípková, svída bílá, svída krvavá a mladých stromů bříza bělokorá, javor klen, podlimitní.

b) OKK Koksovny, a.s., IČ 476 75 829, Koksární ulice 1112, 702 24 Ostrava: parc. č. 3634 v k. ú. Slezská Ostrava: inv. č. 181. vrba křehká o obvodu kmene 85 cm, má skutečný obvod kmene 180 cm, rostoucí v ruderálním porostu, kmen bez zjevných poškození se větví ve výšce cca 3 m tlakovým větvením na 2 části. Jedná se o vitální dřevinu s redukovanou korunou, inv. č. 183. porost – jedná se o rozvolněný porost mladých stromů vrba jíva o obvodech kmínků do 60 cm, s podrostem keřů svídy krvavé o celkové ploše do 20 m², podlimitní.

c) Advanced World Transport a.s., IČ 476 75 977, Hornopolní 3314/38, 702 62 Ostrava: parc. č. 5658 v k. ú. Slezská Ostrava: inv. č. 179. porost – jedná se o rozvolněný mladý porost tvořený 1 ks jabloň o celkovém obvodu kmínků do 12 cm, 1 ks růže, 3 ks trnka o obvodech kmínků do 20 cm, několik topolů o obvodech kmínků do 20 cm, 3 ks pámelník bílý o celkové ploše cca 27 m², podlimitní.

d) RPG RE Land, s.r.o., IČ 277 69 143, Gregorova 3/2582, 701 97 Ostrava: parc. č. 79/1 v k. ú. Slezská Ostrava: 180. porost – jedná se o zapojený porost mladých stromů o obvodu kmenů do 60 cm, o druhovém složení: bříza bělokorá, vrba jíva, topol černý, tvořící pás o celkové šíři cca 5 m, podlimitní, parc. č. 79/3 v k. ú. Slezská Ostrava: 180. porost – jedná se o zapojený porost mladých stromů o obvodu kmenů do 60 cm, o druhovém složení: vrba jíva, topol černý, tvořící pás o celkové šíři cca 3 m, podlimitní, parc. č. 78 v k. ú. Slezská Ostrava: 186b. porost – jedná se o rozvolněný porost mladých stromů o obvodu kmenů do 30 cm, o druhovém složení: bříza bělokorá s příměsí topol černý, podlimitní.

e) Statutární město Ostrava, IČ 00845451, Prokešovo nám. 8, 729 30 Ostrava: parc. č. 79/2 v k. ú. Slezská Ostrava: 180. porost – jedná se o zapojený, souvislý porost mladých stromů o obvodu kmenů do 70 cm, o druhovém složení: vrba jíva, topol černý, lípa srdčitá, bříza bělokorá, rostoucí v podrostu křídlatky sachalinské, podlimitní, parc. č. 50/1 v k. ú. Slezská Ostrava: 670. porost – jedná se o rozvolněný porost mladých stromů o obvodech kmínků do 20 cm, tvořící pás o šíři cca 1 m, o druhovém složení: vrba jíva, javor klen s několika keři bezu černého, podlimitní.

f) Dopravní podnik Ostrava a.s., IČ 619 74 757, Poděbradova 494/2, 701 71 Ostrava: parc. č. 5670 v k. ú. Slezská Ostrava: 185 porost – jedná se o rozvolněný porost tvořící pás dřevin rostoucích podél tramvajové trati, tvořený mladými stromy o druhovém složení: vrba jíva, lípa srdčitá, jabloň, jasan ztepilý o obvodech kmínků do 50 cm s podrostem keřů svídy krvavé o celkové ploše do 20 m², podlimitní, parc. č. 1211/2 v k. ú. Slezská Ostrava: 526. dub letní o obvodu kmene 190 cm, o skutečném obvodu kmen 162 cm, rostoucí v bezprostřední blízkosti betonových základů zábradlí, je zdravá, vitální dřevina, kmen bez poškození, jednostranná, redukovaná koruna, 527. jasan ztepilý o obvodu kmene 160 cm, o skutečném obvodu kmen 140 cm, rostoucí v bezprostřední blízkosti betonových základů zábradlí, je zdravá, vitální dřevina, kmen bez poškození, jednostranná, redukovaná koruna, 534. Porost – jedná se o zapojený porost tvořící pás o šířce cca 3 m s druhovým složením: javor mléč, javor klen o obvodech kmenů do 20 cm s fragmenty svídy krvavé a lísky obecné, podlimitní, 539. javor klen o obvodu kmene 75 cm, podlimitní, 540. javor klen o obvodu kmene 72 cm, podlimitní, 541. jasan ztepilý o obvodu kmene 72 cm, podlimitní, 538. jasan ztepilý o obvodu kmene 90 cm, o skutečném obvodu kmen 80 cm, rostoucí v zápoji, v ruderálním porostu, je zdravá, vitální dřevina, kmen bez poškození, výrazně redukovaná koruna jen ve vrcholové části, 554. porost – jedná se o rozvolněný porost mladých stromů javor klen o obvodech kmínků do 20 cm, podlimitní, 563. jasan ztepilý dvojkmen o obvodu kmenů 90+60 cm, o skutečném obvodu kmenů 97+58 cm, rostoucí v zápoji, v ruderálním porostu, je zdravá, vitální dřevina, kmen bez poškození, výrazně redukovaná koruna jen ve vrcholové části, 564. javor klen o obvodu kmene 90 cm, o skutečném obvodu kmen 78 cm, rostoucí v zápoji, v ruderálním porostu, podlimitní, 565. jasan ztepilý o obvodu kmene 90 cm, o skutečném obvodu kmen 78 cm, rostoucí v zápoji, v ruderálním porostu, podlimitní, 566. javor klen o obvodu kmene 90 cm, o skutečném obvodu kmen 78 cm, rostoucí v zápoji, v ruderálním porostu, podlimitní, 570. porost – jedná se o cca 41 m² souvislého keřového porostu o druhovém složení

svída krvavá, růže šípková, líska obecná s příměsí křídlatky sachalinské, průměrná výška 1,5 m, hustota 50%.

Uvedené dřeviny jsou v kolizi s budoucí stavbou, a proto bude nutné jejich vykácení. Ekologická újma vzniklá vykácením dřevin rostoucích na pozemcích ve vlastnictví: **Statutární město Ostrava - Městský obvod Slezská Ostrava**: vyčíslená na 38 441,- Kč, na pozemku ve vlastnictví **OKK Koksovny, a.s.**, vyčíslená na 16 713,- Kč, na pozemku ve vlastnictví **Dopravní podnik Ostrava a.s.**, vyčíslená na 187 977,- Kč, byla stanovena s přihlédnutím k jejich zdravotnímu stavu a stanovišti na základě metodiky: „Ohodnocení dřevin rostoucích mimo les a výpočet náhradní výsadby“ - Sborník ČÚOP, 1992, která byla promítnuta do stanovení konkrétních druhů dřevin s uvedenou charakteristikou (obvod kmene, výška) s ohledem na aktuální ceny sadovnických výpěstků, vč. ošetřování dřevin po dobu 3 let. Tříletou lhůtu pro zabezpečení řádné údržby vysazených dřevin stanovil SMO ÚMOb Sl.Ostrava, odbor TSKZaH s ohledem na to, že dle jeho zkušeností je tato doba dostatečná k posouzení úspěšnosti výsadby a záruky další perspektivy vysazených dřevin. Splnění této povinnosti bude po uplynutí lhůty SMO ÚMOb Sl.Ostrava, odbor TSKZaH kontrolováno.

Zamítnutí žádosti ve věci kácení dřevin: **porost - inv. č. 179, porost - inv. č. 180, porost - inv. č. 183, porost - inv. č. 185, porost - inv. č. 186b, porost - inv. č. 439, porost - inv. č. 445, porost - inv. č. 465, 1 ks vrba jíva (*Salix caprea*) o obvodu kmene 77 cm - inv. č. 497, porost - inv. č. 534, 4 ks javor klen (*Acer pseudoplatanus*) o obvodu kmenů 72, 75, 78, 78 cm - inv. č. 540, 539, 564, 566, porost - inv. č. 554, 2 ks jasan ztepilý (*Fraxinus excelsior*) o obvodu kmenů 78, 78 cm - inv. č. 541, 565, porost - inv. č. 624, porost - inv. č. 630, porost - inv. č. 670, porost - inv. č. 687**, z důvodu, že dřeviny jsou v jednotlivých případech o celkové výměře souvislého keřového porostu menší než 40 m², anebo mají obvod kmene ve výšce 1,3 m nad zemí menší než 80 cm a tudíž se jedná se o tkzv. podlimitní dřeviny, které nesplňují parametry dle ust. § 8 odst. 2 vyhlášky č. 395/1992 Sb., kterou se provádějí některá ustanovení Zákona č. 114/1992 Sb., o ochraně přírody a krajiny, ve znění pozdějších předpisů, a proto je lze vykácet bez povolení, které v důsledku této skutečnosti nelze vydat.

Účastníkům řízení byla v souladu s ust. § 36 a § 38 správního řádu dána možnost vyjádřit v řízení své stanovisko, nahlížet do spisu, činit si výpisy, navrhopvat důkazy a činit jiné návrhy, vyjádřit se před vydáním rozhodnutí ke všem podkladům.

SMO ÚMOb Sl.Ostrava, odbor TSKZaH zvážil před vydáním rozhodnutí všechny potřebné důkazy, zjistil všechny skutečnosti rozhodné pro vydání rozhodnutí, což vyplývá ze spisového materiálu k předmětnému správnímu řízení, a vzhledem k výše uvedeným skutečnostem rozhodl tak, jak je uvedeno ve výroku.

III. Poučení účastníků

Proti tomuto rozhodnutí může účastník řízení podle ust. § 81 odst. 1 správního řádu podat odvolání, ve lhůtě do 15-ti dnů ode dne jeho oznámení k Magistrátu města Ostravy, odbor ochrany životního prostředí, podáním učiněným u SMO ÚMOb Sl.Ostrava, odbor TSKZaH. V odvolání uvede, v jakém rozsahu ho napadá a v čem je spatřován rozpor s právními předpisy nebo nesprávnost rozhodnutí nebo řízení, jež mu předcházelo. Odvolání jen proti odůvodnění rozhodnutí je nepřipustné. Odvolání se podává v počtu 8 stejnopisů. Nepodá-li účastník řízení odvolání v potřebném počtu stejnopisů, vyhotoví je na jeho náklady SMO ÚMOb Sl.Ostrava, odbor TSKZaH. Dle ust. § 85 odst. 1 správního řádu, má včas podané a přípustné odvolání odkladný účinek.



otisk razítka

Bc. Pavel Dostál – oprávněná osoba
referent agendy ochrany přírody

Rozdělovník

- Statutární město Ostrava - Městský obvod Slezská Ostrava, Těšínská 35, 710 16 Ostrava
- OKK Koksovny, a.s., Koksární ulice 1112, 702 24 Ostrava
- Statutární město Ostrava, Prokešovo nám. 1803/8, 729 30 Ostrava, prostř. Dopravní projektování spol. s r.o., Janáčkova 1194/12, 702 00 Ostrava
- RPG RE Land, s.r.o, Gregorova 3/2582, 701 97 Ostrava
- Advanced World Transport a.s., Hornopolní 3314/38, 702 62 Ostrava
- Dopravní podnik Ostrava a.s., Poděbradova 494/2, 701 71 Ostrava
- Dětský domov a školní jídelna, Ostrava-Slezská Ostrava, Na Vizině 28, příspěvková organizace, Na Vizině 1034/28, 710 00 Ostrava

Na vědomí

SMO, ÚMOb Slezská Ostrava, Odbor TSKZaH, zde
MMO OOŽP, Prokešovo náměstí 8, 729 30 Ostrava



Statutární město Ostrava
Úřad městského obvodu Slezská Ostrava
Odbor technické správy komunikací, zeleně a hřbitovů

Vaše značka:

Ze dne: 14.2.2012
Č. j.: SLE/08383/12/TSKZaH/Do
Sp. zn.: S-SLE/06102/12/TSKZaH/5

Vyřizuje: Bc.Pavel Dostál
Telefon: +420 599 410 423
Fax: +420 599 410 017
E-mail: pdostal@slezska.cz

rozdělovník

Datum: 29.2.2012

ROZHODNUTÍ č. 27/12/OP

kterým se mění ROZHODNUTÍ statutárního města Ostravy, Úřadu městského obvodu Slezská Ostrava, odboru technické správy komunikací zeleně a hřbitovů č. 54/11/OP (čj.: S-SLE/05634/11/TSKZaH/11) ze dne 12. dubna 2011 o povolení kácení dřevin a uložení náhradní výsadby

I. Výroková část

Statutární město Ostrava, Úřad městského obvodu Slezská Ostrava, odbor technické správy komunikací, zeleně a hřbitovů (dále jen SMO ÚMOB Sl.Ostrava, odbor TSKZaH), vykonávající státní správu na úseku ochrany přírody a krajiny podle ustanovení § 76 odst. 1 písm. a) zákona č. 114/1992 Sb., o ochraně přírody a krajiny, ve znění pozdějších předpisů (dále jen zákon), po provedeném správním řízení podle zákona č. 500/2004 Sb., správní řád, ve znění pozdějších předpisů (dále jen správní řád), rozhodl takto:

ROZHODNUTÍ SMO ÚMOB Sl.Ostrava, odbor TSKZaH č. 54/11/OP (čj.: S-SLE/05634/11/TSKZaH/11) ze dne 12. dubna 2011 o povolení kácení dřevin a uložení náhradní výsadby, kterým bylo: A) vlastníkově pozemků parc. č. 1211/3, 1212/1, 3635/1 v k. ú. Slezská Ostrava, právnické osobě: Statutární město Ostrava – Městský obvod Slezská Ostrava, IČ 008 45 451, Těšínská 35, 710 16 Ostrava, B) jinému oprávněnému uživateli pozemku parc. č. 3634 v k. ú. Slezská Ostrava, investorovi stavby: Statutární město Ostrava, IČ 008 45 451, Prokešovo nám. 8, 729 30 Ostrava se souhlasem vlastníka tohoto pozemku, právnické osoby: OKK Koksovny, a.s., IČ 476 75 829, Koksární ulice 1112, 702 24 Ostrava, F) jinému oprávněnému uživateli pozemků parc. č. 5670, 1211/2 v k. ú. Slezská Ostrava, investorovi stavby: Statutární město Ostrava, IČ 008 45 451, Prokešovo nám. 8, 729 30 Ostrava se souhlasem vlastníka těchto pozemků, právnické osoby: Dopravní podnik Ostrava a.s., IČ 619 74 757, Poděbradova 494/2, 701 71 Ostrava povoleno kácení dřevin dle ust. § 8 odst. 1 zákona, rostoucích na výše uvedených pozemcích z důvodu realizace stavby „Cyklostezky – úsek Seidlerovo nábřeží, Slezskoostravský hrad“ a uložena povinnost provedení náhradní výsadby dle ust. § 9 odst. 1 zákona a stanovena lhůta pro kácení dřevin v období vegetačního klidu tj. od 1. října do 31. března se, na návrh jiného oprávněného uživatele pozemků, investora stavby: statutární město Ostrava, IČ 008 45 451, Prokešovo nám. 8, 729 30 Ostrava, z důvodu změny skutečností rozhodných pro vydání rozhodnutí dle ust. § 84 odst. 1 písm. a) zákona mění následovně:

1.) Původní znění výrokové části odstavce A) 1. povoluje kácení podle ustanovení § 8 odst. 1 zákona cit.:

„1. povoluje kácení podle ustanovení § 8 odst. 1 zákona

1 ks topol černý (*Populus nigra*) o obvodu kmene **225 cm**, inv. č. **186 a**,
rostoucí na pozemku parc. č. 1211/3 v k. ú. Slezská Ostrava, v místě stavby: „Cyklostezky – úsek Seidlerovo
nábřeží, Slezskoostravský hrad“, (číslování převzato z žádosti).

1 ks javor klen (*Acer pseudoplatanus*) o obvodu kmene **114 cm**, inv. č. **525**,
41 m2 souvislý keřový porost - růže šípková, svída krvavá, líska obecná (*Rosa canina*, *Cornus
sanguinea*, *Corylus avellana*), inv. č. **604**,
rostoucí na pozemku parc. č. 1212/1 v k. ú. Slezská Ostrava, v místě stavby: „Cyklostezky – úsek Seidlerovo
nábřeží, Slezskoostravský hrad“, (číslování převzato z žádosti).

Skácení dřevin může být provedeno v období vegetačního klidu tj. od 1. října do 31. března.

**Aktuálně před kácením dřevin je nezbytné provést vizuální kontrolu dřevin z hlediska případného
hnízdění ptáků. Upozorňujeme na nutnost dodržování ust. § 5a zákona.**

Pro skácení dřevin se stanovuje lhůta do dvou let od nabytí právní moci tohoto rozhodnutí.“

se nahrazuje novým zněním:

1. povoluje kácení podle ustanovení § 8 odst. 1 zákona

1 ks topol černý (*Populus nigra*) o obvodu kmene **225 cm**, inv. č. **186 a**,
rostoucí na pozemku parc. č. 1211/3 v k. ú. Slezská Ostrava, v místě stavby: „Cyklostezky – úsek Seidlerovo
nábřeží, Slezskoostravský hrad“, (číslování převzato z žádosti).

1 ks javor klen (*Acer pseudoplatanus*) o obvodu kmene **114 cm**, inv. č. **525**,
41 m2 souvislý keřový porost - růže šípková, svída krvavá, líska obecná (*Rosa canina*, *Cornus
sanguinea*, *Corylus avellana*), inv. č. **604**,
rostoucí na pozemku parc. č. 1212/1 v k. ú. Slezská Ostrava, v místě stavby: „Cyklostezky – úsek Seidlerovo
nábřeží, Slezskoostravský hrad“, (číslování převzato z žádosti).

Skácení dřevin bude provedeno bezprostředně před zahájením stavby a může být provedeno i mimo období
vegetačního klidu.

**Aktuálně před kácením dřevin je nezbytné provést vizuální kontrolu dřevin z hlediska případného
hnízdění ptáků. Upozorňujeme na nutnost dodržování ust. § 5a zákona.**

Pro skácení dřevin se stanovuje lhůta do dvou let od nabytí právní moci tohoto rozhodnutí.

V ostatních částech zůstává výrok beze změn.

2. Původní znění výrokové části odstavce B) 1. povoluje kácení podle ustanovení § 8 odst. 1 zákona cit.:

„1. povoluje kácení podle ustanovení § 8 odst. 1 zákona

1 ks vrba křehká (*Salix fragilis*) o o obvodu kmene **180 cm**, inv. č. **181**,
rostoucí na pozemku parc. č. 3634 v k. ú. Slezská Ostrava, v místě stavby: “Cyklostezky – úsek Seidlerovo
nábřeží, Slezskoostravský hrad“, (číslování převzato z žádosti).

Skácení dřeviny může být provedeno v období vegetačního klidu tj. od 1. října do 31. března.

Aktuálně před kácením dřeviny je nezbytné provést vizuální kontrolu dřeviny z hlediska případného hnízdění ptáků. Upozorňujeme na nutnost dodržování ust. § 5a zákona.

Pro skácení dřeviny se stanovuje lhůta do dvou let od nabytí právní moci tohoto rozhodnutí.“

se nahrazuje novým zněním:

1. povoluje kácení podle ustanovení § 8 odst. 1 zákona

1 ks vrba křehká (*Salix fragilis*) o obvodu kmene **180 cm**, inv. č. **181**,
rostoucí na pozemku parc. č. 3634 v k. ú. Slezská Ostrava, v místě stavby: “Cyklostezky – úsek Seidlerovo
nábřeží, Slezskoostravský hrad“, (číslování převzato z žádosti).

Skácení dřeviny bude provedeno bezprostředně před zahájením stavby a může být provedeno i mimo období vegetačního klidu.

Aktuálně před kácením dřeviny je nezbytné provést vizuální kontrolu dřeviny z hlediska případného hnízdění ptáků. Upozorňujeme na nutnost dodržování ust. § 5a zákona.

Pro skácení dřeviny se stanovuje lhůta do dvou let od nabytí právní moci tohoto rozhodnutí.

V ostatních částech zůstává výrok beze změn.

3.) Původní znění výrokové části odstavce F) 1. povoluje kácení podle ustanovení § 8 odst. 1 zákona cit.:

„**1. povoluje kácení podle ustanovení § 8 odst. 1 zákona**

1 ks dub letní (*Quercus robur*) o obvodu kmene **162 cm**, inv. č. **526**,
3 ks jasan ztepilý (*Fraxinus excelsior*) o obvodu kmenů **80, 140 cm** a dvojkmen o obvodu kmenů **97+58 cm**, inv. č. **538, 527, 563**,
41 m2 souvislý keřový porost – růže šípková, svída krvavaá, líska obecná (*Rosa canina*, *Cornus sanguinea*, *Corylus avellana*), inv. č. **570**,
rostoucí na pozemku parc. č. 1211/2 v k. ú. Slezská Ostrava, v místě stavby: “Cyklostezky – úsek Seidlerovo
nábřeží, Slezskoostravský hrad“, (číslování převzato z žádosti).

Skácení dřevin může být provedeno v období vegetačního klidu tj. od 1. října do 31. března.

Aktuálně před kácením dřevin je nezbytné provést vizuální kontrolu dřevin z hlediska případného hnízdění ptáků. Upozorňujeme na nutnost dodržování ust. § 5a zákona.

Pro skácení dřevin se stanovuje lhůta do dvou let od nabytí právní moci tohoto rozhodnutí.“

se nahrazuje novým zněním:

1. povoluje kácení podle ustanovení § 8 odst. 1 zákona

1 ks dub letní (*Quercus robur*) o obvodu kmene **162 cm**, inv. č. **526**,
3 ks jasan ztepilý (*Fraxinus excelsior*) o obvodu kmenů **80, 140 cm** a dvojkmen o obvodu kmenů **97+58 cm**, inv. č. **538, 527, 563**,
41 m2 souvislý keřový porost – růže šípková, svída krvavaá, líska obecná (*Rosa canina*, *Cornus sanguinea*, *Corylus avellana*), inv. č. **570**,

rostoucí na pozemku parc. č. 1211/2 v k. ú. Slezská Ostrava, v místě stavby: "Cyklostezky – úsek Seidlerovo nábřeží, Slezskoostravský hrad", (číslování převzato z žádosti).

Skácení dřevin bude provedeno bezprostředně před zahájením stavby a může být provedeno i mimo období vegetačního klidu.

Aktuálně před kácením dřevin je nezbytné provést vizuální kontrolu dřevin z hlediska případného hnízdění ptáků. Upozorňujeme na nutnost dodržování ust. § 5a zákona.

Pro skácení dřevin se stanovuje lhůta do dvou let od nabytí právní moci tohoto rozhodnutí.

V ostatních částech zůstává výrok beze změn.

II. Odůvodnění

SMO ÚMOB Sl.Ostrava, odbor TSKZaH vydal dne 12. dubna 2011 po provedeném správním řízení A) vlastníkovu pozemků parc. č. 1211/3, 1212/1, 3635/1 v k. ú. Slezská Ostrava, právnické osobě: Statutární město Ostrava – Městský obvod Slezská Ostrava, IČ 008 45 451, Těšínská 35, 710 16 Ostrava, B) jinému oprávněnému uživateli pozemku parc. č. 3634 v k. ú. Slezská Ostrava, investorovi stavby: Statutární město Ostrava, IČ 008 45 451, Prokešovo nám. 8, 729 30 Ostrava se souhlasem vlastníka tohoto pozemku, právnické osoby: OKK Koksovny, a.s., IČ 476 75 829, Koksární ulice 1112, 702 24 Ostrava, F) jinému oprávněnému uživateli pozemků parc. č. 5670, 1211/2 v k. ú. Slezská Ostrava, investorovi stavby: Statutární město Ostrava, IČ 008 45 451, Prokešovo nám. 8, 729 30 Ostrava se souhlasem vlastníka těchto pozemků, právnické osoby: Dopravní podnik Ostrava a.s., IČ 619 74 757, Poděbradova 494/2, 701 71 Ostrava ROZHODNUTÍ č. 54/11/OP (čj.: S-SLE/05634/11/TSKZaH/11) o povolení kácení dřevin a uložení náhradní výsadby, jímž bylo povoleno kácení dřevin dle ust. § 8 odst. 1 zákona, rostoucích na výše uvedených pozemcích z důvodu realizace stavby "Cyklostezky – úsek Seidlerovo nábřeží, Slezskoostravský hrad", uložena povinnost provedení náhradní výsadby dle ust. § 9 odst. 1 zákona a stanovena lhůta pro kácení dřevin v období vegetačního klidu tj. od 1. října do 31. března.

Dne 14. února 2012 požádal jiný oprávněný uživatel - investor stavby: statutární město Ostrava, IČ 008 45 451, Prokešovo nám. 8, 729 30 Ostrava SMO ÚMOB Sl.Ostrava, odbor TSKZaH o změnu termínu povolení vykácení předmětných dřevin, a to z období vegetačního klidu na: bezprostředně před aktuálním zahájením stavby, z důvodu: „Pro akci výše uvedenou v této chvíli probíhá výběrové řízení na zhotovitele stavby, ale jelikož se jedná o užší nadlimitní řízení a následně pak postup zadání výběrového řízení musí projít kontrolou Úřadu regionální rady předpokládáme, že k podpisu smlouvy se zhotovitelem dojde v průběhu měsíce dubna.“ K žádosti bylo doplněno Rozhodnutí Krajského úřadu Moravskoslezského kraje, odboru životního prostředí a zemědělství čj. MSK 209007/2009 ze dne 2. března 2010 o povolení výjimky v rámci stavby "Cyklostezky – úsek Seidlerovo nábřeží, Slezskoostravský hrad", kde je stanoven ekologický dozor Mgr. Radim Kočvara, který bude dbát na navrhovaná zmírňující ekologická opatření a taktéž aktuálně před kácením dřevin bude provádět vizuální kontrolu dřevin z hlediska případného zahnízdění ptáků.

Na základě této žádosti oznámil SMO ÚMOB Sl.Ostrava, odbor TSKZaH zahájení správního řízení v této věci všem jemu známým účastníkům řízení a dal jim možnost vyjádřit se k podkladům nového rozhodnutí v termínu do 24. února 2012, ti této možnosti ve stanovené lhůtě nevyužili.

SMO ÚMOB Sl.Ostrava, odbor TSKZaH zvážil před vydáním rozhodnutí všechny potřebné důkazy, zjistil všechny skutečnosti rozhodné pro vydání rozhodnutí, což vyplývá ze spisového materiálu k předmětnému správnímu řízení, a vzhledem k výše uvedeným skutečnostem rozhodl tak, jak je uvedeno ve výroku.

III. Poučení účastníka

Proti tomuto rozhodnutí může účastník řízení podle ust. § 81 odst. 1 správního řádu podat odvolání, ve lhůtě do 15-ti dnů ode dne jeho oznámení k Magistrátu města Ostravy, odbor ochrany životního prostředí, podáním učiněným u SMO ÚMOB Sl.Ostrava, odbor TSKZaH. V odvolání uvede, v jakém rozsahu ho napadá a v čem je spatřován rozpor s právními předpisy nebo nesprávnost rozhodnutí nebo řízení, jež mu předcházelo. Odvolání jen proti odůvodnění rozhodnutí je nepřipustné. Odvolání se podává v počtu 5 stejnopisů. Nepodá-li účastník řízení odvolání v potřebném počtu stejnopisů, vyhotoví je na jeho náklady SMO ÚMOB Sl.Ostrava, odbor TSKZaH. Dle ust. § 85 odst. 1 správního řádu má včas podané a přípustné odvolání odkladný účinek.

otisk úředního razítka

Bc.Pavel Dostál
Referent agendy ochrany přírody

Rozdělovník

- (účastníci řízení dle ust. § 27 odst. 1 písm. a) správního řádu),
- statutární město Ostrava - městský obvod Slezská Ostrava, Těšínská 35, 710 16 Ostrava
 - OKK Koksovny, a.s., Koksární ulice 1112, 702 24 Ostrava (DS)
 - statutární město Ostrava, Prokešovo nám. 1803/8, 729 30 Ostrava (DS)
 - Dopravní podnik Ostrava a.s., Poděbradova 494/2, 701 71 Ostrava (DS)

Na vědomí

- MMO OOŽP, Prokešovo náměstí 8, 729 30 Ostrava (DS)
- SMO, ÚMOB Slezská Ostrava, Odbor TSKZaH, zde
- RPG RE Land, s.r.o, Gregorova 3/2582, 701 97 Ostrava (DS)
- Advanced World Transport a.s., Hornopolní 3314/38, 702 62.Ostrava (DS)

Ověřovací doložka konverze z moci úřední do dokumentu v listinné podobě

Ověřuji pod pořadovým číslem 31201680-48005-120328132040, že tento dokument v listinné podobě, který vznikl převedením z dokumentu obsaženého v datové zprávě, skládajícího se z 5 listů, se shoduje s obsahem dokumentu, jehož převedením vznikl.

Autorizovanou konverzí dokumentu se nepotvrzuje správnost a pravdivost údajů obsažených v dokumentu a jejich soulad s právními předpisy.



Vstupující dokument obsažený v datové zprávě byl podepsán zaručeným elektronickým podpisem založeným na kvalifikovaném certifikátu vydaném akreditovaným poskytovatelem certifikačních služeb a platnost zaručeného elektronického podpisu byla ověřena dne 28.03.2012 v 13:20:49. Zaručený elektronický podpis byl shledán platným ve smyslu ověření integrity dokumentu, tzn. dokument nebyl změněn, a ověření platnosti kvalifikovaného certifikátu bylo provedeno vůči poslednímu zveřejněnému seznamu zneplatněných kvalifikovaných certifikátů vydanému k datu 28.03.2012 12:29:10. Údaje o zaručeném elektronickém podpisu: číslo kvalifikovaného certifikátu 13 13 C7, kvalifikovaný certifikát byl vydán akreditovaným poskytovatelem certifikačních služeb PostSignum Qualified CA 2, Česká pošta, s.p. [IČ 47114983] pro podepisující osobu (označující osobu) Bc. Pavel Dostál, referent agendy ochrany přírody, Odbor technické správy komunikací, zeleně a hřbitovů, 6120628, Statutární město Ostrava - Městský obvod Slezská Ostrava [IČ 00845451]. Elektronický podpis nebyl označen časovým razítkem.

Subjekt, který autorizovanou konverzi dokumentu provedl:
Statutární město Ostrava

Datum vyhotovení ověřovací doložky:
28.03.2012

Jméno, příjmení a podpis osoby, která autorizovanou konverzi dokumentu provedla:
Lukáš Lukša

Otisk úředního razítka:



Poznámka:

V době od uveřejnění seznamu zneplatněných kvalifikovaných certifikátů, vůči kterému byla ověřována platnost kvalifikovaného certifikátu 13 13 C7, do provedení autorizované konverze dokumentů mohlo dojít k zneplatnění kvalifikovaného certifikátu.

Kontrolu této ověřovací doložky lze provést v centrální evidenci ověřovacích doložek přístupné způsobem umožňujícím dálkový přístup na adrese <https://www.czechpoint.cz/overovacidolozky>.