



















P.č.: <b>1</b>	Č. KPV: <b>6003</b>	Umístění: <b>Mariánské Hory, Mariánské nám. 12/100, Česká spořitelna</b>
	GPS souřadnice (WGS 84): <b>N 49°49'42,35''</b>	<b>E 18°15'33,05''</b>
	Min.hladina akustic. tlaku: <b>109 dB(A)/30m</b>	
	Směrování ozvučnic: <b>130° / 310°</b>	
	Typ odběru el. energie: <b>měřený</b>	
	Tlačítko místního ovládání: <b>ne</b>	
	Demontáž rotační sirény: <b>ano</b>	
P.č.: <b>2</b>	Č. KPV: <b>6006</b>	Umístění: <b>Moravská Ostrava, Ostrčilova 2691, Obytný dům</b>
	GPS souřadnice (WGS 84) <b>N 49°50'33,35''</b>	<b>E 18°17'15,13''</b>
	Min.hladina akustic. tlaku: <b>109 dB(A)/30m</b>	
	Směrování ozvučnic: <b>340° / 340°</b>	
	Typ odběru el. energie: <b>neměřený</b>	
	Tlačítko místního ovládání: <b>ne</b>	
	Demontáž rotační sirény: <b>ano</b>	
P.č.: <b>3</b>	Č. KPV: <b>6007</b>	Umístění: <b>Moravská Ostrava, Varenská 51/2723, Office center</b>
	GPS souřadnice (WGS 84) <b>N 49°49'50,90''</b>	<b>E 18°15'57,07''</b>
	Min.hladina akustic. tlaku: <b>115 dB(A)/30m</b>	
	Směrování ozvučnic: <b>160° / 340°</b>	
	Typ odběru el. energie: <b>měřený</b>	
	Tlačítko místního ovládání: <b>ne</b>	
	Demontáž rotační sirény: <b>ano</b>	
P.č.: <b>4</b>	Č. KPV: <b>6020</b>	Umístění: <b>Slezská Ostrava, Čs. Armády 20/877, Technické služby</b>
	GPS souřadnice (WGS 84) <b>N 49°50'28,73''</b>	<b>E 18°19'54,54''</b>
	Min.hladina akustic. tlaku: <b>115 dB(A)/30m</b>	
	Směrování ozvučnic: <b>40° / 220°</b>	
	Typ odběru el. energie: <b>měřený</b>	
	Tlačítko místního ovládání: <b>ne</b>	
	Demontáž rotační sirény: <b>ano</b>	
P.č.: <b>5</b>	Č. KPV: <b>6021</b>	Umístění: <b>Michálkovice, U křiže 28/166, Základní škola</b>
	GPS souřadnice (WGS 84) <b>N 49°50'41,99''</b>	<b>E 18°20'56,05''</b>
	Min.hladina akustic. tlaku: <b>111 dB(A)/30m</b>	
	Směrování ozvučnic: <b>110° / 290°</b>	
	Typ odběru el. energie: <b>měřený</b>	
	Tlačítko místního ovládání: <b>ne</b>	
	Demontáž rotační sirény: <b>ano</b>	

P.č.: <b>6</b>	Č. KPV: <b>6024</b>	Umístění: <b>Radvanice, Pikartská 7/1337, VVUÚ Radvanice</b>
	GPS souřadnice (WGS 84): <b>N 49°49'42,80''</b>	<b>E 18°20'28,19''</b>
	Min.hladina akustic. tlaku: <b>111 dB(A)/30m</b>	
	Směrování ozvučnic: <b>50° / 230°</b>	
	Typ odběru el. energie: <b>měřený</b>	
	Tlačítko místního ovládní: <b>ne</b>	
	Demontáž rotační sirény: <b>ano</b>	
P.č.: <b>7</b>	Č. KPV: <b>6036</b>	Umístění: <b>Hrabůvka, Horní 54/1110, HD Hlubina</b>
	GPS souřadnice (WGS 84): <b>N 49°47'15,13''</b>	<b>E 18°15'17,83''</b>
	Min.hladina akustic. tlaku: <b>117 dB(A)/30m</b>	
	Směrování ozvučnic: <b>165° / 345°</b>	
	Typ odběru el. energie: <b>měřený</b>	
	Tlačítko místního ovládní: <b>ne</b>	
	Demontáž rotační sirény: <b>ano</b>	
P.č.: <b>8</b>	Č. KPV: <b>6037</b>	Umístění: <b>Zábřeh, Plzeňská 7/1122, Obytný dům</b>
	GPS souřadnice (WGS 84): <b>N 49°47'31,87''</b>	<b>E 18°14'57,44''</b>
	Min.hladina akustic. tlaku: <b>117 dB(A)/30m</b>	
	Směrování ozvučnic: <b>170° / 350°</b>	
	Typ odběru el. energie: <b>neměřený</b>	
	Tlačítko místního ovládní: <b>ne</b>	
	Demontáž rotační sirény: <b>ano</b>	
P.č.: <b>9</b>	Č. KPV: <b>6038</b>	Umístění: <b>Zábřeh, U Studia 67/29, BOSWELL a.s.</b>
	GPS souřadnice (WGS 84): <b>N 49°48'03,22''</b>	<b>E 18°14'08,73''</b>
	Min.hladina akustic. tlaku: <b>110 dB(A)/30m</b>	
	Směrování ozvučnic: <b>90° / 90°</b>	
	Typ odběru el. energie: <b>neměřený</b>	
	Tlačítko místního ovládní: <b>ne</b>	
	Demontáž rotační sirény: <b>ano</b>	
P.č.: <b>10</b>	Č. KPV: <b>6039</b>	Umístění: <b>Zábřeh, Plzeňská 18/60, Feron</b>
	GPS souřadnice (WGS 84): <b>N 49°48'53,45''</b>	<b>E 18°14'17,94''</b>
	Min.hladina akustic. tlaku: <b>117 dB(A)/30m</b>	
	Směrování ozvučnic: <b>0° / 180°</b>	
	Typ odběru el. energie: <b>měřený</b>	
	Tlačítko místního ovládní: <b>ne</b>	
	Demontáž rotační sirény: <b>ano</b>	

P.č.: <b>11</b>	Č. KPV: <b>6040</b>	Umístění: <b>Zábřeh, Výškovická 122/2498, Hotelový dům</b>
	GPS souřadnice (WGS 84): <b>N 49°47'18,72''</b>	<b>E 18°13'33,26''</b>
	Min.hladina akustic. tlaku: <b>116 dB(A)/30m</b>	
	Směrování ozvučnic: <b>20° / 200°</b>	
	Typ odběru el. energie: <b>měřený</b>	
	Tlačítko místního ovládnání: <b>ne</b>	
	Demontáž rotační sirény: <b>ano</b>	
P.č.: <b>12</b>	Č. KPV: <b>6041</b>	Umístění: <b>Výškovice, Jičínská 19/285, Obytný dům</b>
	GPS souřadnice (WGS 84): <b>N 49°46'27,65''</b>	<b>E 18°13'26,72''</b>
	Min.hladina akustic. tlaku: <b>117 dB(A)/30m</b>	
	Směrování ozvučnic: <b>0° / 180°</b>	
	Typ odběru el. energie: <b>neměřený</b>	
	Tlačítko místního ovládnání: <b>ne</b>	
	Demontáž rotační sirény: <b>ano</b>	
P.č.: <b>13</b>	Č. KPV: <b>6046</b>	Umístění: <b>Poruba, Svojsíkova 1594, Obytný dům</b>
	GPS souřadnice (WGS 84): <b>N 49°50'27,21''</b>	<b>E 18°10'33,54''</b>
	Min.hladina akustic. tlaku: <b>118 dB(A)/30m</b>	
	Směrování ozvučnic: <b>120° / 300°</b>	
	Typ odběru el. energie: <b>neměřený</b>	
	Tlačítko místního ovládnání: <b>ne</b>	
	Demontáž rotační sirény: <b>ano</b>	
P.č.: <b>14</b>	Č. KPV: <b>6047</b>	Umístění: <b>Martinov, Martinovská 139/3168, Masokombinát</b>
	GPS souřadnice (WGS 84): <b>N 49°51'13,32''</b>	<b>E 18°11'02,29''</b>
	Min.hladina akustic. tlaku: <b>117 dB(A)/30m</b>	
	Směrování ozvučnic: <b>130° / 310°</b>	
	Typ odběru el. energie: <b>měřený</b>	
	Tlačítko místního ovládnání: <b>ne</b>	
	Demontáž rotační sirény: <b>ano</b>	
P.č.: <b>15</b>	Č. KPV: <b>6050</b>	Umístění: <b>Stará Bělá, Blanická 252/172, Agro</b>
	GPS souřadnice (WGS 84): <b>N 49°45'47,74''</b>	<b>E 18°14'08,56''</b>
	Min.hladina akustic. tlaku: <b>117 dB(A)/30m</b>	
	Směrování ozvučnic: <b>140° / 320°</b>	
	Typ odběru el. energie: <b>měřený</b>	
	Tlačítko místního ovládnání: <b>ne</b>	
	Demontáž rotační sirény: <b>ano</b>	

P.č.: 16	Č. KPV: 6051	Umístění: <b>Hošťálkovice, Rynky 277, ÚMOb</b>
	GPS souřadnice (WGS 84): <b>N 49°50'49,30''</b>	<b>E 18°12'53,79''</b>
	Min.hladina akustic. tlaku: <b>109 dB(A)/30m</b>	
	Směrování ozvučnic: <b>0° / 180°</b>	
	Typ odběru el. energie: <b>neměřený</b>	
	Tlačítko místního ovládání: <b>ano</b>	
	Demontáž rotační sirény: <b>ano</b>	
P.č.: 17	Č. KPV: 6052	Umístění: <b>Třebovice, Třebovická, 36/5543, Pórobeton</b>
	GPS souřadnice (WGS 84): <b>N 49°50'04,44''</b>	<b>E 18°11'56,40''</b>
	Min.hladina akustic. tlaku: <b>115 dB(A)/30m</b>	
	Směrování ozvučnic: <b>160° / 340°</b>	
	Typ odběru el. energie: <b>měřený</b>	
	Tlačítko místního ovládání: <b>ne</b>	
	Demontáž rotační sirény: <b>ano</b>	
P.č.: 18	Č. KPV: 6054	Umístění: <b>Proskovice, Světloveská 2/82, ÚMOb</b>
	GPS souřadnice (WGS 84): <b>N 49°45'09,76''</b>	<b>E 18°11'56,72''</b>
	Min.hladina akustic. tlaku: <b>117 dB(A)/30m</b>	
	Směrování ozvučnic: <b>30° / 210°</b>	
	Typ odběru el. energie: <b>měřený</b>	
	Tlačítko místního ovládání: <b>ano</b>	
	Demontáž rotační sirény: <b>ano</b>	
P.č.: 19	Č. KPV: 6055	Umístění: <b>Krásné Pole, Družební 576, ÚMOb</b>
	GPS souřadnice (WGS 84): <b>N 49°50'42,72''</b>	<b>E 18°07'25,12''</b>
	Min.hladina akustic. tlaku: <b>110 dB(A)/30m</b>	
	Směrování ozvučnic: <b>20° / 200°</b>	
	Typ odběru el. energie: <b>měřený</b>	
	Tlačítko místního ovládání: <b>ano</b>	
	Demontáž rotační sirény: <b>ano</b>	
P.č.: 20	Č. KPV: 6056	Umístění: <b>Plesná, Dobroslavická 83, ÚMOb</b>
	GPS souřadnice (WGS 84): <b>N 49°51'48,24''</b>	<b>E 18°08'52,38''</b>
	Min.hladina akustic. tlaku: <b>116 dB(A)/30m</b>	
	Směrování ozvučnic: <b>120° / 300°</b>	
	Typ odběru el. energie: <b>měřený</b>	
	Tlačítko místního ovládání: <b>ano</b>	
	Demontáž rotační sirény: <b>ano</b>	

P.č.: <b>21</b>	Č. KPV: <b>6063</b>	Umístění: <b>Heřmanice, Vrbická 151/133, Kulturní dům</b>
	GPS souřadnice (WGS 84): <b>N 49°51'34,91''</b>	<b>E 18°19'46,25''</b>
	Min.hladina akustic. tlaku: <b>116 dB(A)/30m</b>	
	Směrování ozvučnic: <b>160° / 340°</b>	
	Typ odběru el. energie: <b>neměřený</b>	
	Tlačítko místního ovládání: <b>ne</b>	
	Demontáž rotační sirény: <b>ano</b>	
P.č.: <b>22</b>	Č. KPV: <b>N 11</b>	Umístění: <b>Svinov, Jelínkova 1192, Hasičská zbrojnice</b>
	GPS souřadnice (WGS 84): <b>N 49°48'48,82''</b>	<b>E 18°11'30,06''</b>
	Min.hladina akustic. tlaku: <b>116 dB(A)/30m</b>	
	Směrování ozvučnic: <b>95° / 275°</b>	
	Typ odběru el. energie: <b>měřený</b>	
	Tlačítko místního ovládání: <b>ano</b>	
	Demontáž rotační sirény: <b>ne</b>	
P.č.: <b>23</b>	Č. KPV: <b>N12</b>	Umístění: <b>Polanka nad Odrou, 1. května 592/100, Hasičská zbrojnice</b>
	GPS souřadnice (WGS 84): <b>N 49°46'49,53''</b>	<b>E 18°10'10,33''</b>
	Min.hladina akustic. tlaku: <b>117 dB(A)/30m</b>	
	Směrování ozvučnic: <b>130° / 310°</b>	
	Typ odběru el. energie: <b>měřený</b>	
	Tlačítko místního ovládání: <b>ano</b>	
	Demontáž rotační sirény: <b>ne</b>	
P.č.: <b>24</b>	Č. KPV: <b>N3</b>	Umístění: <b>Michálkovice, Radvanická 396, Hasičská zbrojnice</b>
	GPS souřadnice (WGS 84): <b>N 49°50'25,75''</b>	<b>E 18°20'55,50''</b>
	Min.hladina akustic. tlaku: <b>120 dB(A)/30m</b>	
	Směrování ozvučnic: <b>170° / 170°</b>	
	Typ odběru el. energie: <b>měřený</b>	
	Tlačítko místního ovládání: <b>ano</b>	
	Demontáž rotační sirény: <b>ne</b>	
P.č.: <b>25</b>	Č. KPV: <b>N4</b>	Umístění: <b>Nová Bělá, Mitrovická 418, Hasičský dům</b>
	GPS souřadnice (WGS 84): <b>N 49°45'16,33''</b>	<b>E 18°15'08,93''</b>
	Min.hladina akustic. tlaku: <b>116 dB(A)/30m</b>	
	Směrování ozvučnic: <b>130° / 310°</b>	
	Typ odběru el. energie: <b>měřený</b>	
	Tlačítko místního ovládání: <b>ano</b>	
	Demontáž rotační sirény: <b>ne</b>	

P.č.: <b>26</b>	Č. KPV: <b>N5</b>	Umístění: <b>Nová Ves, Rolnická 55/360, Základní škola</b>
	GPS souřadnice	<b>N 49°49'30,46'' E 18°13'41,19''</b>
	Min.hladina akustic. tlaku:	<b>114 dB(A)/30m</b>
	Směrování ozvučnic:	<b>90° / 270°</b>
	Typ odběru el. energie:	<b>měřený</b>
	Tlačítko místního ovládání:	<b>ne</b>
	Demontáž rotační sirény:	<b>ne</b>
P.č.: <b>27</b>	Č. KPV: <b>N6</b>	Umístění: <b>Poruba, Ludvíka Podeště 1875, VŠB-TU</b>
	GPS souřadnice (WGS 84):	<b>N 49°50'41,91'' E 18°09'16,63''</b>
	Min.hladina akustic. tlaku:	<b>118 dB(A)/30m</b>
	Směrování ozvučnic:	<b>140° / 320°</b>
	Typ odběru el. energie:	<b>měřený</b>
	Tlačítko místního ovládání:	<b>ne</b>
	Demontáž rotační sirény:	<b>ne</b>
P.č.: <b>28</b>	Č. KPV: <b>N9</b>	Umístění: <b>Slezská Ostrava, Hranečnick, Sklad HZS MSK</b>
	GPS souřadnice (WGS 84):	<b>N 49°49'23,86'' E 18°19'23,79''</b>
	Min.hladina akustic. tlaku:	<b>116 dB(A)/30m</b>
	Směrování ozvučnic:	<b>120° / 300°</b>
	Typ odběru el. energie:	<b>měřený</b>
	Tlačítko místního ovládání:	<b>ano</b>
	Demontáž rotační sirény:	<b>ne</b>