

**Magistrát města Ostravy**  
odbor ochrany životního prostředí


Vaše značka: 1.6/2022/15306/2010/Rek  
Ze dne:  
Č. j.: SMO/245435/11/OŽP/Za  
Sp. zn.: S-SMO/248182/10/OŽP/10

Vyřizuje: Ing. Zápalková  
Telefon: +420 599 442 450  
Fax: +420 599 443 026  
E-mail: ezapalkova@ostrava.cz

Datum: 8. srpna 2011

- dle rozdělovníku -

**MAGISTRÁT MĚSTA OSTRAVY**  
Toto rozhodnutí  
nabylo právní moci  
dnem 13.9.2011



**ROZHODNUTÍ č. 771/11/VH**

o povolení změny dokončené stavby vodního díla, o povolení stavby vodního díla a veřejná vyhláška

**Výroková část**

Odbor ochrany životního prostředí Magistrátu města Ostravy, jako věcně a místně příslušný vodoprávní úřad dle § 106 zákona č. 254/2001 Sb., o vodách a o změně některých zákonů, ve znění pozdějších předpisů, a jako příslušný speciální stavební úřad dle § 15 odst. 4 zákona č. 254/2001 Sb., o vodách a o změně některých zákonů, ve znění pozdějších předpisů, a dle § 15 zákona č. 183/2006 Sb., o územním plánování a stavebním řádu, ve znění pozdějších předpisů, po provedeném vodoprávním řízení dle § 115 odst. 1 zákona č. 254/2001 Sb., o vodách a o změně některých zákonů, ve znění pozdějších předpisů, a dle §§ 109 - 115 zákona č. 183/2006 Sb., o územním plánování a stavebním řádu, ve znění pozdějších předpisů a ustanovení zákona č. 500/2004 Sb., správní řád, ve znění pozdějších předpisů,

**p o v o l u j e**

stavebníkovi, tj. právní subjekt Statutární město Ostrava, Prokešovo nám. 8, Ostrava, IČ 00845451, změnu dokončené stavby vodního díla a stavbu vodního díla „Rekonstrukce vodovodu a rozšíření kanalizace ul. Nad Porubkou“ k.ú. Svinov dle § 15 odst. 1 zákona č. 254/2001 Sb., o vodách a o změně některých zákonů, ve znění pozdějších předpisů, a dle § 115 zákona č. 183/2006 Sb., o územním plánování a stavebním řádu, ve znění pozdějších předpisů, dle projednané a ověřené projektové dokumentace, kterou vypracoval právní subjekt Tebodin Czech Republic, s.r.o., se sídlem Prvního pluku 20/224, Praha 8, a autorizoval ing. Tomáš Hájka (č. autorizace 1102982) v dubnu 2010.

**Předložený projekt řeší:**

obnovu stávajících vodovodních řadů DN 80 a DN 150 v délce 431,0 m a rozšíření stávající jednotné kanalizace vybudováním nově navrhovaných kanalizačních řadů DN 300 v celkové délce 385,0 m. Nově navrhovaná kanalizace bude gravitačně napojena na sběrač D VI nacházející se v ulici Nad Porubkou se zaústěním na ÚČOV v Ostravě-Přívoze. Lokalita stavby je vymezena

ulicemi Nad Porubkou, Kutnohorská, Josefa Kainara, V Závětrí, Jasná a Kmochova v k.ú. Svinov. Stavba bude realizována v zátopovém území řeky Porubky.

### SO 01 Kanalizace

V rámci stavby budou realizovány následující kanalizační řady:

- Stoka „A“ (KT) DN 300 o délce 92,5 m, 4 ks kanalizační šachty betonové DN 1000
- Stoka „A-1“ (KT) DN 300 o délce 31,5 m, 2 ks kanalizační betonové šachty DN 1000
- Stoka „B“ (KT, PP SN 16) DN 300, o délce 6,0 m a 80,0 m, 1 ks kanalizační betonová šachta DN 1000, 2 ks plastová šachta DN 600
- Stoka „B-1“ (KT) DN 300, o délce 84,0 m, 2 ks betonových kanalizačních šachet DN 1000
- Stoka „C“ (KT) DN 300 o délce 64,5 m, 2 ks betonových kanalizačních šachet DN 1000
- Stoka „C-1“ (KT) DN 300 o délce 26,5 m, 1 ks kanalizační betonová šachta DN 1000

Stoky „A“ a „C“ se bude napojovat do stávajících odboček sběrače D VI, stoka „B“ se bude napojovat novým napojením do stávající revizní šachty sběrače. Kameninové potrubí bude uloženo do betonového lože (popř. na prefabrikovaný panel). Obsyp potrubí bude proveden pískem fr. 0-8 mm do výšky 300 mm nad vrchol potrubí, zbylý zásyp bude z nesoudržného materiálu (např. struska fr. 16-32 mm) hutněný po vrstvách 200 – 300 mm. Mimo zpevněné plochy bude zásyp prohozenou zeminou z výkopu hutněnou po vrstvách 200 – 300 mm. PP potrubí bude uloženo do pískového lože. Obsyp potrubí bude proveden štěrkopískem fr. 8-16 mm do výšky 100 mm nad vrchol potrubí. Zbylý zásyp bude z nesoudržného materiálu (např. struska fr. 16-32 mm) hutněný po vrstvách 200 – 300 mm. Mimo zpevněné plochy bude zásyp prohozenou zeminou z výkopu hutněnou po vrstvách 200 – 300 mm. Křížení ulice Nad Porubkou stokou „B“ v délce cca 5,0 m bude realizováno bezvýkopovou technologií zatlačením ocelové chráničky DN 600, do které bude zataženo kanalizační potrubí KT DN 300.

### SO 02 Vodovod

V rámci tohoto objektu bude realizována obnova litinových vodovodních řadů DN 80 a DN 150 v celkové délce 431,0 m.

Budou realizovány následující vodovodní řady z materiálu PE100, RC, SDR 11:

- Řad „1“ (160x14,6) o délce 290,5 s jedním podzemním hydrantem DN 80
- Řad „1-1“ (90x8,2) o délce 13 m
- Řad „1-2“ (90x8,2) o délce 75 m se dvěma podzemními hydranty DN 80
- Řad „1-3“ (90x8,2) o délce 27 m
- Řad „1-4“ (90x8,2) o délce 25,5 m s jedním podzemním hydrantem DN 80

Vodovodní potrubí bude uloženo do otevřené rýhy a obsypán pískem zrna max. 20 mm do výšky 300 mm nad vrchol potrubí. Nad vrcholem potrubí bude uložena ocelová kovový vodič Cu 2x4 mm<sup>2</sup>, nad obsyp bude uložena výstražná PE folie – voda. V komunikaci bude zbylý zásyp z nesoudržného materiálu (např. struska fr. 16-32 mm) hutněný po vrstvách 200 – 300 mm. Mimo zpevněné plochy bude zásyp prohozenou zeminou z výkopu hutněnou po vrstvách 200 – 300 mm.

Křížení ulice Nad Porubkou je navrženo protlakly:

řad „1“ délka cca 9,0 m, řad „1-1“ cca 11,0 m, řad 1-3“ cca 11,0 m, řad „1-4“ cca 1,0 m.

V rámci stavby je navrženo na řadu „1-2“ dočasně zřídit suchovod PE 100 DN50 SDR 11 (63x5,8) o délce 100 m pro zajištění dodávky pitné vody okolním nemovitostem.

Po ukončení výkopových prací a zásypu rýhy budou dotčené zpevněné plochy uvedeny do sjízdného stavu zřízením asfaltového povrchu, rovněž bude provedena obnova stávajících chodníků.

Kanalizační a vodovodní přípojky nejsou předmětem tohoto rozhodnutí.

Podrobný popis povolované stavby vodního díla obsahuje projektová dokumentace, ověřená v tomto vodoprávním řízení, která je nedílnou součástí spisového materiálu odboru ochrany životního prostředí Magistrátu města Ostravy.

### Určení polohy stavby vodního díla:

#### SO 01 Kanalizace

Stoka A	(začátek stavby)	X = 1 102 950,19	Y = 477 715,70
	(konec stavby)	X = 1 103 037,55	Y = 477 687,12
Stoka A-1	(začátek stavby)	X = 1 103 060,65	Y = 477 706,47
	(konec stavby)	X = 1 103 037,55	Y = 477 687,12
Stoka B	(začátek stavby)	X = 1 103 218,15	Y = 477 558,69
	(konec stavby)	X = 1 103 178,32	Y = 477 494,57
Stoka B-1	(začátek stavby)	X = 1 103 131,84	Y = 477 564,13
	(konec stavby)	X = 1 103 178,32	Y = 477 494,57
Stoka C	(začátek stavby)	X = 1 103 272,96	Y = 477 402,00
	(konec stavby)	X = 1 103 218,43	Y = 477 382,05
Stoka C-1	(začátek stavby)	X = 1 103 209,35	Y = 477 413,79
	(konec stavby)	X = 1 103 218,43	Y = 477 382,05

#### SO 02 Vodovod

Řad 1	(začátek stavby)	X = 1 103 076,44	Y = 477 627,44
	(konec stavby)	X = 1 103 219,31	Y = 477 390,18
Řad 1-1	(začátek stavby)	X = 1 103 167,16	Y = 477 492,20
	(konec stavby)	X = 1 103 177,31	Y = 477 498,93
Řad 1-2	(začátek stavby)	X = 1 103 218,78	Y = 477 552,85
	(konec stavby)	X = 1 103 180,39	Y = 477 494,16
Řad 1-3	(začátek stavby)	X = 1 103 176,81	Y = 477 434,43
	(konec stavby)	X = 1 103 199,09	Y = 477 448,64
Řad 1-4	(začátek stavby)	X = 1 103 210,06	Y = 477 373,21
	(konec stavby)	X = 1 103 218,02	Y = 477 389,85


Stavba vodního díla a změna dokončené stavby vodního díla je povolena na pozemcích parc. č. 613, 647, 650/1, 740/3, 802/335, 1603, 1653/1, 1720, 3076 na k.ú. Svinov.

Toto povolení je vydáváno za předpokladu splnění těchto podmínek:

#### Podmínky pro provedení stavby vodního díla:

1. Stavba vodního díla bude provedena podle ověřené projektové dokumentace s případnými změnami, které vyplývají z tohoto rozhodnutí. Veškeré změny, které mají vliv na technické řešení či majetkové právní vztahy, je nutno před realizací projednat a nechat schválit odborem ochrany životního prostředí Magistrátu města Ostravy.
2. Veškeré škody způsobené při realizaci stavby vodního díla nebo provozem povolené stavby vodního díla budou nahrazeny v souladu s ustanoveními občanského zákoníku v platném znění a obchodního zákoníku v platném znění. Spory o náhradu škody řeší příslušný soud.
3. Kóty projektu budou výškově navázány na státní nivoelační síť, nebo na síť pevných bodů.
4. Do 1 týdne od ukončení výběrového řízení bude odboru ochrany životního prostředí Magistrátu města Ostravy oznámen zhotovitel stavby, vč. oprávnění k této činnosti.
5. Stavebník povede stavební deník, který je povinen předložit na požádání kontrolním orgánům.

6. Na stavbě bude umístěn štítek „stavba povolena“, na němž bude uvedeno označení stavby a jejího stavebníka, způsob provádění stavby (dodavatelsky), který orgán a kdy stavbu povolil a termín dokončení stavby.
7. V průběhu výstavby budou před záhozem zaměřeny všechny podzemní sítě a průběžně doplňována projektová dokumentace dle skutečného provedení.
8. Stavba vodního díla bude dokončena nejpozději do 31. prosince 2015.
9. Termín stavebních prací je nutno dát do souladu s rekonstrukcí Svinovských mostů, tak aby obě stavby neprobíhaly současně.
10. Stavební záměr je nutno koordinovat s veškerou připravovanou resp. probíhající výstavbou v dotčeném území.
11. Realizaci stavby nesmí dojít ke znečištění podzemních a povrchových vod.
12. Realizaci stavby vodního díla nesmí dojít ke zhoršení odtokových poměrů na předmětné lokalitě.
13. Veškerá případná manipulace s vodami závadnými látkami v době realizace stavby vodního díla musí být prováděna tak, aby bylo zabráněno nežádoucímu úniku těchto látek do půdy nebo jejich nežádoucímu smísení s odpadními nebo srážkovými vodami.
14. Pro potřeby této stavby bude zpracován povodňový plán dle § 71 odst. 4 zákona č. 254/2001 Sb., o vodách a o změně některých zákonů, v platném znění. Před započítím realizace záměru bude zpracovaný povodňový plán předložen odboru ochrany životního prostředí Magistrátu města Ostravy k vyjádření dle § 18 zákona č. 254/2001 Sb., o vodách a o změně některých zákonů, ve znění pozdějších předpisů.
15. V případě, že v době výstavby nebo užívání staveb bude prokázáno zhoršení odtokových poměrů nebo dojde k dotčení práva nebo právem chráněných zájmů majitelů okolních nemovitostí provede stavebník odstranění závadného stavu na vlastní náklady.
16. V případě přerušení nebo omezení dodávky pitné vody plánovanou stavbou vodního díla, zajistí stavebník náhradní zásobování vodou v mezích technických možností a místních podmínek.
17. Všechny stávající vodovodní a kanalizační přípojky, které byla napojeny na původní vodovod a kanalizaci, musí být přepojeny i na nový vodovodní a kanalizační řad.
18. S veškerými odpady, které budou vznikat stavební činností, musí být nakládáno v souladu se zákonem č. 185/2001 Sb., o odpadech a o změně některých dalších zákonů, v platném znění, včetně předpisů vydaných k jeho provedení.
19. V rámci žádosti o kolaudační souhlas s výstavbou vodního díla budou odboru ochrany životního prostředí Magistrátu města Ostravy předloženy veškeré doklady prokazující, že s odpadem vznikajícím během stavby bylo nakládáno způsobem, který je v souladu se zákonem č. 185/2001 Sb., o odpadech a o změně některých dalších zákonů, v platném znění, včetně předpisů vydaných k jeho provedení.
20. Dřeviny nacházející se v blízkosti stavby, které mohou být stavbou vodního díla přímo dotčeny, budou v průběhu stavby chráněny před poškozováním a ničením v nadzemní i podzemní části.
21. Jakýkoli zásah do vzrostlé zeleně bude předem projednán s příslušným orgánem ochrany přírody a krajiny.
22. Výkopy budou ohraničeny, zajištěny, za snížené viditelnosti osvětleny a při záhozu řádně zhutněny.



23. Při provádění prací bude minimalizována možnost zhoršení životního prostředí. Hluk a prašnost budou eliminovány na co nejnižší míru, a toto bude dále omezováno klopením, čištěním vozovek a dalšími organizačními opatřeními.
24. Veškeré stavbou dotčené pozemky a stavby budou uvedeny do původního stavu a protokolárně předány vlastníkům. Protokol o předání bude předložen odboru ochrany životního prostředí Magistrátu města Ostravy spolu se žádostí o kolaudační souhlas stavby vodního díla.
25. Technologie stavebních prací, postup a organizace výstavby a bezpečnostní a kontrolní opatření při výstavbě musí být zvoleny a prováděny v takovém rozsahu a struktuře, aby byly vyloučeny veškeré negativní účinky a dopady na bezpečnost, zdraví a život lidí na staveništi i okolí a na bezpečnost a plynulost budoucího provozu vodního díla.
26. Dojde-li při stavební činnosti ke znečištění místních komunikací a veřejného prostranství, budou tyto průběžně čištěny. Stavebník je povinen provádění čištění komunikací na své náklady. Stroje a zařízení, která mohou poškození způsobit, je zakázáno používat.
27. Bude zajištěna bezpečnost silničního provozu ve smyslu zákona č. 361/2000 Sb., o provozu na pozemních komunikacích, ve znění pozdějších předpisů a prováděcí vyhlášky č. 30/2001 Sb., kterou se provádějí pravidla provozu na pozemních komunikacích, ve znění pozdějších předpisů.
28. Během realizace stavby vodního díla bude v místě realizace stavby vodního díla zajištěn příjezd vozidlům záchranné služby a hasičským vozidlům, dále bude zajištěn bezpečný přístup a příjezd vozidel ke stávajícím nemovitostem.
29. V průběhu realizace stavby vodního díla budou dodržována ustanovení zákona č. 13/1997 Sb., o pozemních komunikacích, ve znění pozdějších předpisů, včetně předpisů vydaných k jeho provedení.
30. Před započítím prací na místních komunikacích nutno požádat o souhlas se zábořem veřejného prostranství, vydání povolení zvláštního užívání komunikací a vydání dočasného příkazu dopravního značení, příslušný správní silniční úřad (příslušný k vydání pro místní komunikace a veřejně přístupné účelové komunikace v dotčeném městském obvodu, tj. SMO-ÚMOB Svinov).
31. Před zahájením stavby je nutno zpracovat návrh provizorního dopravního značení v ulici Nad Porubkou po dobu realizace stavby a projednat jej v pracovní skupině odboru řízení dopravy při odboru dopravy Magistrátu města Ostravy a na základě tohoto návrhu stanoví odbor dopravy Magistrátu města Ostravy přechodnou úpravu silničního provozu dle zákona č. 361/2000 Sb., provozu na pozemních komunikacích, ve znění pozdějších předpisů.
32. V případě dotčení a nutnosti přemístění autobusové zastávky zhotovitel min. tři týdny před zahájením stavby svolá jednání a místní šetření k přemístění zastávky, případně ke změně organizace dopravy za účasti odboru dopravy Magistrátu města Ostravy, dopravce, tj. právní subjekt Dopravní podnik Ostrava a.s., Statutárního města Ostravy – Úřadu městského obvodu Svinov a Policie ČR. O výsledku jednání sepíše zhotovitel zápis.
33. Třicet dnů před zahájením stavby stavebník projedná s vedením odboru Řízení provozu Dopravního podniku Ostrava a.s. způsob zajištění obslužnosti předmětné lokality a bezpečnosti přístupu cestujících k autobusovým zastávkám.
34. Stavebník během realizace stavby zajistí na komunikaci ulice Nad Porubkou plynulost provozu městské hromadné dopravy a bezpečnost cestujících.
35. Spolu s žádostí o kolaudační souhlas bude odboru ochrany životního prostředí Magistrátu města Ostravy doložen protokol o předání povrchů komunikací správci dotčené komunikace.

36. V průběhu stavby nesmí dojít k poškozování ani znečišťování silnic včetně jejich součástí a příslušenství a zařízení místního rozhlasu a ke zhoršení odvádění vod ze silničního tělesa. V průběhu provádění stavby vodního díla nebude žádný materiál umísťován na silničním tělese komunikace.
37. Vozidla stavby a stavební mechanizmy musí být před výjezdem na komunikace očištěny, aby se zabránilo znečištění komunikací a veřejného prostranství.
38. Vozidla stavby nebudou vjíždět a stát na komunikacích určených pro pěší. V případě zvláštního užívání těchto komunikací je nutno zažádat příslušný správní silniční úřad o povolení užívání.
39. Dotčené plochy místních komunikací, chodníků a zpevněné plochy budou uvedeny do původního stavu. Definitivní výsypky povrchů dotčených komunikací budou provedeny živičnou směsí ABS včetně zalití a zařetí spár modifikovaným zátěrovým přípravkem. Pokud dojde k poškození povrchů dotčených komunikací mimo výkopovou rýhu a mimo pásmo pro přesah asfaltového krytu, bude rozsah výsypků stanoven v průběhu stavby správcem místních komunikací tj. SMO-MOb Svinov a zástupcem investora.
40. Správci dotčených komunikací tj. SMO-MOb Svinov budou předány doklady o provedených zkouškách zhutnění konstrukčních vrstev vozovek v místech výkopů, místa budou určena správcem místních komunikací v průběhu stavby.
41. Spolu s žádostí o kolaudační souhlas bude odboru ochrany životního prostředí Magistrátu města Ostravy doloženo stanovisko Krajské hygienické stanice Moravskoslezského kraje k výsledkům rozborů pitné vody v kráceném rozsahu dodávané vodovodním potrubím a vhodnosti použitých materiálů pro styk s pitnou vodou.
42. Zařízení v provozování společnosti Ostravské vodárny a kanalizace a.s. bude respektováno s přihlédnutím k příslušným ČSN, zejména ČSN 73 6005, ČSN 73 3050. Ochranné pásmo pro vodovody a kanalizace do DN 500 (včetně) je 1,5 m a nad DN 500 je 2,5 m od vnějšího líce stěny potrubí na každou stranu. U vodovodních řadů nebo kanalizačních stok nad DN 200 a hloubkou uložení více než 2,5 m se ochranné pásmo rozšiřuje vždy o 1,0 m.
43. V ochranném pásmu nebude pojižděno těžkými vozidly, budovány skládky, popř. provozována jiná činnost, která by mohla ohrozit provoz těchto zařízení.
44. Práce musí být prováděny s přihlédnutím k ČSN 73 3050. Ve vzdálenosti 1,5 m na každou stranu od trubního řadu musí být výkop prováděn ručně.
45. Před zahájením stavby vodního díla budou vytyčeny trubní řady v oblasti dotčené stavbou vodního díla.
46. Povrchové znaky (poklopy šoupátek a hydranty) budou označeny tabulkami.
47. Poklopy armatur a revizních šachet budou osazeny do nivelety navrhovaných úprav.
48. Spolu s žádostí o kolaudační souhlas bude odboru ochrany životního prostředí Magistrátu města Ostravy doložen doklad o funkčnosti identifikační vodiče nad vodovodním potrubím, protokol o tlakové zkoušce vodovodního potrubí a protokol o zkoušce vodotěsnosti kanalizace včetně kanalizačních šachet.
49. Stávající inženýrské sítě musí být respektovány včetně jejich ochranných pásem (s přihlédnutím k příslušným ČSN), přeložky nebo jiné zásahy musí být předem projednány s jejich operativními správci. Každé poškození kabelového vedení či zařízení bude neprodleně ohlášeno příslušnému správci a to i v případě, že nedojde k bezprostřední poruše či přerušení dodávky.
50. Veškeré podzemní sítě a zařízení budou před zahájením stavebních prací vytyčeny a vyznačeny přímo na staveništi, v případě poškození budou narušená podzemní vedení a drenáže opraveny



a před záhozem protokolárně předány správcům těchto zařízení. Protokoly o předání sítí budou doloženy spolu s žádostí o kolaudační souhlas.

51. Při provádění zemních nebo jiných prací, které mohou ohrozit podzemní komunikační vedení, energetická vedení, plynárenské zařízení, vedení veřejného osvětlení, včetně opěrných bodů veřejného osvětlení a energetického vedení je stavebník povinen učinit veškerá opatření, aby nedošlo k poškození těchto vedení a zařízení stavebními pracemi.
52. Stavebník prokazatelně seznámí pracovníky, kteří budou provádět zemní práce, s polohou vytyčených vedení a zařízení a s postupem prací v ochranných pásmech těchto vedení a zařízení a poučí je o nebezpečí možného úrazu.
53. Stavebník písemně uvedomí příslušné správce inženýrských sítí o předpokládaném zahájení stavebních prací, min. však 15 dnů předem (u plynárenského zařízení min. 7 dnů předem) a provede vyznačení polohy podzemních kabelových tras a vedení přímo na staveništi.
54. Kabely komunikačního vedení, energetického vedení a vedení veřejného osvětlení musí být respektovány, ve výkopu musí být zajištěny před prověšením (např. uložením do korytek) nebo poškozením.
55. Obnažené kabely a zařízení budou označeny výstražnými tabulkami.
56. Ve vzdálenosti min. 1,5 m (u opěrných bodů veřejného osvětlení do vzdálenosti 2,0 m) na každou stranu od vyznačené trasy podzemního komunikačního vedení, energetického vedení, plynárenského zařízení a vedení veřejného osvětlení nebudou používány žádné mechanizační prostředky, pojižděno těžkými vozidly, budovány skládky, popř. provozována jiná činnost, která by mohla ohrozit provoz těchto vedení a zařízení.
57. Organizace provádějící zemní práce je povinna ztuhlout zeminu pod kabely před jejich zakrytím (záhozem).
58. O předání obnažených stávajících vedení a zařízení jejich správcům bude proveden zápis do stavebního deníku a tento bude předložen k žádosti o kolaudační souhlas.
59. Před zahájením stavebních prací oznámí stavebník prokazatelně toto zahájení všem vlastníkům stavbou dotčených pozemků a odboru ochrany životního prostředí Magistrátu města Ostravy.
60. Před zahájením stavebních prací v ulici V Závětrí minimálně 30 dnů předem oznámí stavebník písemně toto zahájení všem vlastníkům nemovitostí v této ulici.
61. Dle § 115 odst. 1 zákona č. 183/2006 Sb., o územním plánování a stavebním řádu, ve znění pozdějších předpisů, lze dokončenou stavbu vodního díla užívat jen na základě kolaudačního souhlasu.
62. Ve smyslu § 115 odst. 1 zákona č. 183/2006 Sb., o územním plánování a stavebním řádu, ve znění pozdějších předpisů, bude odboru ochrany životního prostředí Magistrátu města Ostravy, za účelem provedení kontrolní prohlídky, stavebníkem písemně oznámen termín, a to min. 7 dnů před jeho dosažením, níže uvedené fáze výstavby předmětné stavby vodního díla:
  - po uložení vodovodního potrubí do výkopu před jeho záhozem
  - po uložení kanalizačního potrubí do výkopu před jeho záhozem

V případě, že pokládka vodovodu a kanalizace se zpětným záhozem bude provedena etapovitě, bude ve výše uvedeném termínu oznámena odboru ochrany životního prostředí Magistrátu města Ostravy každá etapa samostatně.

Účastník řízení dle § 27 odst. 1 písm. a) zákona č. 500/2004 Sb., správní řád, ve znění pozdějších předpisů:

1. Statutární město Ostrava, Prokešovo nám. 8, Ostrava, IČ 00845451

Stavební povolení pozbývá platnosti, jestliže výstavba nebude zahájena do 6 let ode dne, kdy toto rozhodnutí nabylo právní moci. Stavba nesmí být zahájena, pokud toto rozhodnutí nenabude právní moci.

#### **Rozhodnutí o námitkách účastníků řízení:**

V rámci vodoprávního řízení o povolení předmětné stavby vodního díla uplatnili účastníci řízení, tj. pan ing. František Kaluža, a paní Jana Kalužová, oba bytem J. Šoupala 1607/23, 708 00 Ostrava-Poruba, jako vlastníci sousedních pozemků parc.č. 1663/3, 1663/4 a 1663/5 v k.ú. Svinov, k předmětnému řízení níže uvedené námitky:

**Námitka č.1:** Vzhledem k tomu, že budoucí nová kanalizace bude odvádět i dešťovou vodu je nutné zachovat a následně napojit všechny stávající vstupy i do nové kanalizace.  
Odbor ochrany životního prostředí Magistrátu města Ostravy tuto námitku zamítá.

**Námitka č.2:** Z dokumentace není zřejmé, jak budou řešeny dvě stávající kanalizační vpusti povrchové vody mezi ul. V Závětří a mostem přes Porubku (v současné době je jedna pod návozem strusky z akce reg. Porubky), které jsou nezbytné d důvodu terénního poklesu mezi oběma místy. Došlo by tam k zatopení chodníku.  
Odbor ochrany životního prostředí Magistrátu města Ostravy tuto námitku zamítá.

**Námitka č.3:** Ulice V Závětří je slepá a velmi úzká. Výkopy znemožní užívání našich nemovitostí (garáží), proto je třeba uložit doruční písemného oznámení termínu zahájení výkopových prací (ne jen na úřední desce) vlastníkům nemovitostí minimálně 30 dnů předem.

Odbor ochrany životního prostředí Magistrátu města Ostravy podané námitce vyhověl a zapracoval ji do podmínek č. 28 a 60 výrokové části tohoto rozhodnutí.

**Námitka č.4:** Práce časově omezit na max. 14 dnů trvání omezení vjezdu a výjezdu z garáží (jedná se o krátký úsek) a zajistit důslednou kontrolu termínu a uložení sankci za neplnění termínu.

Odbor ochrany životního prostředí Magistrátu města Ostravy tuto námitku zamítá.

Dále v rámci vodoprávního řízení o povolení předmětné stavby vodního díla uplatnil účastník řízení, tj. pan Pavel Ženč, bytem Nad Porubkou 101/13, 708 00 Ostrava-Svinov, jako vlastníci sousedních pozemků parc.č. 1651, 1650/1 a 1650/2 v k.ú. Svinov, k předmětnému řízení níže uvedené námitky:

**Námitka č.1:** Přestože při místním šetření bylo zjištěno, že napojení mé přípojky je z ulice Nad Porubkou, přesto mám v projektové dokumentaci zakreslen vodovod z ulice V Závětří na pozemek parc.č. 1651 č.p. 101/13. Trvám na napojení z ulice Nad Porubkou, neboť je vše připraveno k rekonstrukci v plastu a chrániče.

Odbor ochrany životního prostředí Magistrátu města Ostravy tuto námitku zamítá.

**Námitka č.2:** Námitka kanalizační přípojka – trvám na napojení tak, jak je zakresleno ve výkresové dokumentaci z výkresu č.4 do budoucí kanalizace.

Odbor ochrany životního prostředí Magistrátu města Ostravy tuto námitku zamítá.

#### **Odůvodnění**

Na žádost žadatele, tj. právní subjekt Statutární město Ostrava, Prokešovo nám. 8, Ostrava, IČ 00845451, která byla podána prostřednictvím právního subjektu Ostravské vodárny a kanalizace





ke sp.zn.: S-SMO/248182/10/OŽP/10

a.s., se sídlem Nádražní 28/3114, Ostrava-Moravská Ostrava, IČ 45193673, bylo zahájeno vodoprávní řízení ve věci povolení změny dokončené stavby vodního díla a povolení stavby vodního díla „Rekonstrukce vodovodu a rozšíření kanalizace ul. Nad Porubkou“.

Odbor ochrany životního prostředí Magistrátu města Ostravy oznámil dopisem č.j. SMO/289749/10/OŽP/Cr, sp.zn. S-SMO/248182/10/OŽP/3, zahájení vodoprávního řízení ve výše uvedené věci a stanovil účastníkům řízení v souladu s § 112 odst. 2 zákona č. 183/2006 Sb., o územním plánování a stavebním řádu, ve znění pozdějších předpisů, lhůtu k uplatnění námitek, popřípadě důkazů v řízení. Zároveň upozornil, že k později uplatněným námitkám, popřípadě důkazům nebude přihlédnuto. Ve smyslu § 112 odst. 2 zákona č. 183/2006 Sb., o územním plánování a stavebním řádu, ve znění pozdějších předpisů, stanovil odbor ochrany životního prostředí Magistrátu města Ostravy stejnou lhůtu dotčeným orgánům k uplatnění závazných stanovisek. Zároveň upozornil, že k později uplatněným závazným stanoviskům nebude přihlédnuto.

Ve smyslu § 112 odst. 2 zákona č. 183/2006 Sb., o územním plánování a stavebním řádu, ve znění pozdějších předpisů, odbor ochrany životního prostředí Magistrátu města Ostravy upustil od ohledání na místě a ústního jednání, neboť jsou mu dobře známy poměry staveniště a žádost poskytuje dostatečný podklad pro povolení změny dokončené stavby.

V souladu s § 113 odst. 3 zákona č. 183/2006 Sb., o územním plánování a stavebním řádu, ve znění pozdějších předpisů, doručoval odbor ochrany životního prostředí Magistrátu města Ostravy oznámení o zahájení vodoprávního řízení, usnesení a vyjádření k podkladům rozhodnutí, do vlastních rukou stavebníkovi a vlastníkovi stavby, na které má být provedena změna dokončené stavby.

Vzhledem k tomu, že se jedná o řízení s velkým počtem účastníků řízení, doručoval odbor ochrany životního prostředí Magistrátu města Ostravy jiným účastníkům řízení než je stavebník a vlastník stavby, na které má být provedena změna dokončené stavby, oznámení o zahájení řízení o povolení změny dokončené stavby vodního díla a o povolení stavby vodního díla, usnesení a vyjádření k podkladům rozhodnutí dle § 144 odst. 1 a odst. 2 zákona č. 500/2004 Sb., správní řád, ve znění pozdějších změn a doplnění, veřejnou vyhláškou.

Osobám neznámého pobytu nebo sídla a osobám, které nebyly odboru ochrany životního prostředí Magistrátu města Ostravy známy, se oznámení o zahájení řízení o povolení změny dokončené stavby vodního díla a o povolení stavby vodního díla, usnesení a vyjádření k podkladům rozhodnutí, doručovalo v souladu s § 25 odst. 1 a § 32 odst. 3 zákona č. 500/2004 Sb., správní řád, v platném znění, rovněž veřejnou vyhláškou.

Odbor ochrany životního prostředí Magistrátu města Ostravy se v rámci řízení o povolení předmětné změny dokončené stavby vodního díla a o povolení stavby vodního díla zabýval stanovením okruhu účastníků řízení a okruh účastníků řízení stanovil takto:

dle § 27 odst. 1 písm. a) zákona č. 500/2004 Sb., správní řád, ve znění pozdějších předpisů,  
- stavebník, vlastník stavby (Statutární město Ostrava)

dle § 27 odst. 2 zákona č. 500/2004 Sb., správní řád, ve znění pozdějších předpisů,  
- osoby mající k dotčeným pozemkům a stavbám na nich právo vlastnické, včetně osob majících k těmto pozemkům a stavbám na nich právo odpovídající věcnému břemenu, a osob, které mají vlastnická práva k sousedním pozemkům a stavbám na nich, včetně osob majících k těmto pozemkům právo odpovídající věcnému břemenu, a tato práva mohou být rozhodnutím přímo dotčena

V rámci vodoprávního řízení bylo doloženo následující:

Územní rozhodnutí č. 76/10, které vydal odbor stavebně správní Magistrátu města Ostravy dne 26. dubna 2010, č.j. SMO/105333/10/Správ./Bur, sp.zn. S-SMO/027263/10/Správ.. Rozhodnutí nabylo právní moci dne 28. května 2010.

Souhlas místně příslušného úřadu s pravomocí stavebního úřadu dle § 15 odst. 2 zákona č. 183/2006 Sb., o územním plánování a stavebním řádu, ve znění pozdějších předpisů, vydal odbor stavebně správní Magistrátu města Ostravy, dne 15. června 2010, č.j. SMO/147102/10/Správ./Bur, sp.zn. S-SMO/147102/10/Správ.

Vyjádření vodoprávního úřadu k plánovanému záměru vydal dle § 18 zákona č.254/2001 Sb., o vodách a o změně některých zákonů, ve znění pozdějších předpisů, odbor ochrany životního prostředí Magistrátu města Ostravy ze dne 14. prosince 2009, č.j. SMO/132936/09/OŽP/Bn, sp.zn. S-SMO/119563/09/OŽP/4.

Rozhodnutí odboru ochrany životního prostředí Magistrátu města Ostravy č. 599/10/VH o povolení k nakládání s podzemními vodami dle § 8 odst. 1 písm. b) bod 3 zákona č. 254/2001 Sb., o vodách a o změně některých zákonů, ve znění pozdějších předpisů, k jejich čerpání za účelem snížení jejich hladiny, v souvislosti se stavbou vodního díla „Rekonstrukce vodovodu a rozšíření kanalizace ul. Nad Porubkou“ ze dne 6. dubna 2011, č.j. SMO/094776/11/OŽP/Za, sp.zn. S-SMO/284143/10/OŽP/8. Rozhodnutí nabylo právní moci dne 30. dubna 2011.

Vyjádření, souhlasy a závazná stanoviska dotčených orgánů:

- MMO, Útvar hlavního architekta ze dne 1. června 2010, č.j. SMO/122218/10/ÚHA/HOR – koordinované stanovisko č. 683/2010 obsahující stanovisko odboru ochrany životního prostředí ze dne 17. května 2010, odboru dopravy ze dne 18. května 2010, útvaru hlavního architekta – oddělní památkové péče a koordinovaných stanovisek ze dne 18. května 2010 a útvaru hlavního architekta – oddělní územního plánování ze dne 20. května 2010
- Statutární město Ostrava – Úřad městského obvodu Svinov, odbor výstavby, dopravy a životního prostředí ze dne 12. července 2010, č.j. SVI 02298/2010/OVDŽP/Her
- Krajský úřad Moravskoslezského kraje, odbor životního prostředí a zemědělství ze dne 24. listopadu 2009, č.j. MSK 189488/2009, sp.zn. ŽPZ/449919/2009/Šub
- Hasičský záchranný sbor Moravskoslezského kraje ze dne 26. května 2010, č.j. HSOS-5476-2/2010
- Krajská hygienická stanice Moravskoslezského kraje ze dne 26. května 2010, č.j. HOK/OV-5582/2.5/10

Vyjádření dotčených správců inženýrských sítí (zařízení), účastníků řízení a ostatních:

- Povodí Odry, státní podnik ze dne 14. května 2010, č.j. 6305/923/2/849/2010
- Statutární město Ostrava – Městský obvod Svinov, odbor financí a správy majetku ze dne 30. června 2010, č.j. SVI 02299/2010/OFSM/Muž
- Ostravské vodárny a kanalizace a.s. ze dne 12. srpna 2010, č.j. 10.4/2025/7522/10/Kr
- Telefónica O2 Czech Republic a.s. ze dne 18. května 2010, č.j. 60108/10
- ČEZ Distribuce a.s. ze dne 9. června 2010, č.j. 1027315883
- Ostravské komunikace a.s. ze dne 13. května 2010, č.j. OKAS-2183/2010/TSÚ/Mr, a ze dne 18. května 2010, č.j. OKAS-2183/2010/TSÚ/PT
- RWE Distribuční služby s.r.o. ze dne 8. června 2010, č.j. 1539/10/155
- Dopravní podnik Ostrava a.s., ze dne 11. června 2010, č.j. 10256/MD/10/Kr
- OVANET a.s. ze dne 19. května 2010, č.j. 10-355



Dále byla předložena 2x projektová dokumentace stavby, kterou vypracoval právní subjekt Tebodín Czech Republic, s.r.o., se sídlem Prvního pluku 20/224, Praha 8, a autorizoval ing. Tomáš Hájka (č. autorizace 1102982) v dubnu 2010.

Dále bylo v rámci vodoprávního řízení doloženo:

- kopie katastrální mapy zájmového území se zakreslením stavby vodního díla
- plán kontrolních prohlídek
- plná moc k zastupování stavebníka

Ve lhůtě stanovené odborem ochrany životního prostředí Magistrátu města Ostravy k podání námitek a připomínek byly odboru ochrany životního prostředí Magistrátu města Ostravy doručeny námítky účastníků řízení, tj. pan ing. František Kaluža, a paní Jana Kalužová, oba bytem J. Šoupala 1607/23, 708 00 Ostrava-Poruba, jako vlastníci sousedních pozemků parc.č. 1663/3, 1663/4 a 1663/5 v k.ú. Svinov a pan Pavel Ženč, bytem Nad Porubkou 101, 721 00 Ostrava-Svinov, jako vlastníci sousedních pozemků parc.č. 1651, 1650/1 a 1650/2 v k.ú. Svinov.

Odbor ochrany životního prostředí Magistrátu města Ostravy se v průběhu celého řízení podrobně zabýval celým spisovým materiálem, všemi důkazy, a to každým jednotlivě a všech v jejich vzájemné souvislosti a dospěl k níže uvedenému:

Námítky uplatněné účastníky řízení, tj. pan ing. František Kaluža, a paní Jana Kalužová, oba bytem J. Šoupala 1607/23, 708 00 Ostrava-Poruba:

Námítka č.1: Vzhledem k tomu, že budoucí nová kanalizace bude odvádět i dešťovou vodu je nutné zachovat a následně napojit všechny stávající vstupy i do nové kanalizace.

Námítka č.2: Z dokumentace není zřejmé, jak budou řešeny dvě stávající kanalizační vpustě povrchové vody mezi ul. V Závěťří a mostem přes Porubku (v současné době je jedna pod návozem strusky z akce reg. Porubky), které jsou nezbytné z důvodu terénního poklesu mezi oběma místy. Došlo by tam k zatopení chodníku.

V dané lokalitě v ulici Nad Porubkou se nachází sběrač DVI, do kterého jsou kromě dalších stávajících stok napojeny i uliční vpustě a kanalizační přípojky. Výstavbou nových stok, které budou napojeny na tento sběrač a jsou předmětem tohoto řízení, nedojde k dotčení těchto stávajících uličních vpustí a kanalizačních přípojek a tudíž zůstanou zachovány všechny stávající vstupy. Na rozšířenou kanalizaci se mají napojovat nové kanalizační přípojky z jednotlivých objektů, které ale nejsou předmětem tohoto řízení, jelikož nejsou dle § 55 odst. 3 zákona č. 254/2001 Sb., o vodách a o změně některých zákonů, ve znění pozdějších předpisů, vodním dílem a odbor ochrany životního prostředí Magistrátu města Ostravy není věcně ani místně příslušný stavební úřad k povolování vodovodních a kanalizačních přípojek. Případné nové stavby přípojek a uličních vpustí řeší příslušný obecní stavební úřad, tj. Statutární město Ostrava – Úřad městského obvodu Svinov. Dále pak uvádíme, že o čištění uličních vpustí se stará správce příslušné kanalizace. Vzhledem k výše uvedenému odbor ochrany životního prostředí Magistrátu města Ostravy podané námítky zamítá.

Námítka č.3: Ulice V Závěťří je slepá a velmi úzká. Výkopy znemožní užívání našich nemovitostí (garáží), proto je třeba uložit doručení písemného oznámení termínu zahájení výkopových prací (ne jen na úřední desce) vlastníkům nemovitostí minimálně 30 dnů předem.

Odbor ochrany životního prostředí Magistrátu města Ostravy podané námitce vyhověl a zapracoval ji do podmínek č. 28 a 60 výrokové části tohoto rozhodnutí.

**Námitka č.4:** Práce časově omezit na max. 14 dnů trvání omezení vjezdu a výjezdu z garáží (jedná se o krátký úsek) a zajistit důslednou kontrolu termínu a uložení sankcí za neplnění termínu.

Jednou z náležitostí podané žádosti o povolení předmětné stavby vodního díla je uvedení doby ukončení stavby vodního díla, která byla uvedena do konce roku 2015. Ukončení stavby vodního díla v této lhůtě je zakomponováno v podmínce č. 8 výrokové části tohoto rozhodnutí. Odbor ochrany životního prostředí Magistrátu města Ostravy nemůže zkrátit stavebníkovi stanovenou lhůtu k dokončení stavby vodního díla, jelikož je v rámci řízení vázán jeho návrhem. Lhůta pro dokončení stavby vodního díla je pouze pořádková lhůta. Jediná lhůta, která je zákonem stanovena je lhůta platnosti stavebního povolení dle § 115 odst. 4 zákona č. 183/2006 Sb., o územním plánování a stavebním řádu, ve znění pozdějších předpisů. I tato lhůta může být prodloužena odborem ochrany životního prostředí Magistrátu města Ostravy, pokud o ni žadatel požádá, a to po provedeném vodoprávním řízení. Vzhledem k výše uvedenému pak nelze v projektu pro stavební povolení přesně určit časový plán celkové realizace a podrobnější časový plán stavby, jelikož je stavebníkovi v šestileté lhůtě po nabytí právní moci stavebního povolení, dána možnost stavbu kdykoli zahájit. Termín realizace se odvíjí od klimatických a dalších podmínek, které mohou provádění stavby prodloužit. V podmínce č. 28 ve výrokové části tohoto rozhodnutí je zapracována podmínka pro zajištění příjezdu a přístupu vozidel ke stávajícím nemovitostem v průběhu realizace předmětné stavby. Vzhledem k výše uvedenému odbor ochrany životního prostředí Magistrátu města Ostravy podanou námitku zamítá.

Námitky uplatněné účastníkem řízení, tj. pan Pavel Ženč, bytem Nad Porubkou 101, 721 00 Ostrava-Svinov:

**Námitka č.1:** Přestože při místním šetření bylo zjištěno, že napojení mé přípojky je z ulice Nad Porubkou, přesto mám v projektové dokumentaci zakreslen vodovod z ulice V Závěťtí na pozemek parc.č. 1651/101/13. Trvám na napojení z ulice Nad Porubkou, neboť je vše připraveno k těkání v plastu a chrániče.

Vzhledem k tomu, že odbor ochrany životního prostředí Magistrátu města Ostravy není věcně ani místně příslušný stavební úřad k povolování staveb vodovodních a kanalizačních přípojek považuje odbor ochrany životního prostředí Magistrátu města Ostravy podanou námitku za neoprávněnou a jako takovou ji zamítá. Dále pak odbor ochrany životního prostředí Magistrátu města Ostravy uvádí, že obdržel k dané námitce vyjádření projektanta, tj. pan ing. Tomáš Hájka, ve kterém uvádí, že na základě připomínky pana Pavla Ženče bylo pro realizaci upraveno umístění rekonstruované vodovodní přípojky v rámci stavby „Rekonstrukce vodovodu a rozšíření kanalizace ul. Nad Porubkou“.

**Námitka č.2:** Námitka kanalizační přípojka – trvám na napojení tak, jak je zakresleno ve výkresové dokumentaci z výkresu č.4 do budoucí kanalizace.

Vzhledem k tomu, že odbor ochrany životního prostředí Magistrátu města Ostravy není věcně ani místně příslušný stavební úřad k povolování staveb vodovodních a kanalizačních přípojek považuje odbor ochrany životního prostředí Magistrátu města Ostravy podanou námitku za neoprávněnou a jako takovou ji zamítá.

ke sp.zn.: S-SMO/248182/10/OŽP/10

Odbor ochrany životního prostředí Magistrátu města Ostravy přezkoumal předloženou žádost z hledisek daných zákonem č. 254/2001 Sb., o vodách a o změně některých zákonů, ve znění pozdějších předpisů, a souvisejících předpisů a zákonem č. 183/2006 Sb., o územním plánování a stavebním řádu, ve znění pozdějších předpisů, a dospěl k závěru, že řešení navržené žadatelem, technicky i ekonomicky zdůvodněné projektovou dokumentací za předpokladu dodržení podmínek tohoto rozhodnutí neohrožuje ani nepoškozuje vodoprávní ani všeobecné zájmy a práva jiných nad míru danou zákonnými předpisy a proto bylo ve věci rozhodnuto tak, jak je uvedeno ve výroku tohoto rozhodnutí.

Dle § 36 odst. 3 zákona č. 500/2004 Sb., správní řád, ve znění pozdějších předpisů, byla dána účastníkům řízení možnost vyjádřit se k podkladům rozhodnutí.

Stavebník odboru ochrany životního prostředí Magistrátu města Ostravy doložil plán kontrolních prohlídek předmětné stavby vodního díla. V tomto plánu byly navrženy 2 kontrolní prohlídky. Odbor ochrany životního prostředí Magistrátu města Ostravy po prostudování žádosti stanovil dle návrhu stavebníka, mimo závěrečnou kontrolní prohlídku, dvě kontrolní prohlídky stavby vodního díla ve fázi výstavby popsané ve výrokové části tohoto rozhodnutí.

V návaznosti na své finanční možnosti požádal stavebník o stanovení platnosti stavebního povolení na 6 let ode dne, kdy toto rozhodnutí nabude právní moci. Odbor ochrany životního prostředí Magistrátu města Ostravy žádosti vyhověl.

Údaje o vodoprávní evidenci:

Právnícká osoba:

Obchodní název:	Statutární město Ostrava
Sídlo:	Prokešovo nám. 8, Ostrava
IČ:	0845451
CZ-NACE:	841100
Telefon:	599 441 111

Údaje o místě předmětu rozhodnutí:

Název vodního díla:	Rekonstrukce vodovodu a rozšíření kanalizace ul. Nad Porubkou
Identifikátor kraje:	CZ 0806
Název kraje:	Moravskoslezský
Identifikátor obce:	554821
Název obce:	Ostrava
Identifikátor katastrálního území:	715506
Název katastrálního území:	Svinov
Parcelní čísla dle evidence KN:	613, 647, 650/1, 740/3, 802/335, 1603, 1653/1, 1720, 3076
Rybí přechod:	ne
Číselný identifikátor vodního toku:	-
Název vodního toku:	nedotýká se
Hydrologické pořadí:	2-01-01-159
Hydrogeologický rajón:	2261
Říční km vodního toku:	-
Přímé určení polohy:	

SO 01 Kanalizace

Stoka A

(začátek stavby) X = 1 102 950,19 Y = 477 715,70

ke sp.zn.: S-SMO/248182/10/OŽP/10

Stoka A-1	(konec stavby)	X = 1 103 037,55	Y = 477 687,12
	(začátek stavby)	X = 1 103 060,65	Y = 477 706,47
Stoka B	(konec stavby)	X = 1 103 037,55	Y = 477 687,12
	(začátek stavby)	X = 1 103 218,15	Y = 477 558,69
Stoka B-1	(konec stavby)	X = 1 103 178,32	Y = 477 494,57
	(začátek stavby)	X = 1 103 131,84	Y = 477 564,13
Stoka C	(konec stavby)	X = 1 103 178,32	Y = 477 494,57
	(začátek stavby)	X = 1 103 272,96	Y = 477 402,00
Stoka C-1	(konec stavby)	X = 1 103 218,43	Y = 477 382,05
	(začátek stavby)	X = 1 103 209,35	Y = 477 413,79
	(konec stavby)	X = 1 103 218,43	Y = 477 382,05

#### SO 02 Vodovod

Řad 1	(začátek stavby)	X = 1 103 076,44	Y = 477 627,44
	(konec stavby)	X = 1 103 219,31	Y = 477 390,18
Řad 1-1	(začátek stavby)	X = 1 103 167,16	Y = 477 492,20
	(konec stavby)	X = 1 103 177,31	Y = 477 498,93
Řad 1-2	(začátek stavby)	X = 1 103 218,78	Y = 477 552,85
	(konec stavby)	X = 1 103 180,39	Y = 477 494,16
Řad 1-3	(začátek stavby)	X = 1 103 176,81	Y = 477 434,43
	(konec stavby)	X = 1 103 199,09	Y = 477 448,64
Řad 1-4	(začátek stavby)	X = 1 103 210,06	Y = 477 373,21
	(konec stavby)	X = 1 103 218,02	Y = 477 389,85

Kategorie z hlediska TBD: nepodléhá TBD

Manipulační řád: ne

Výškopisné údaje (m n. m.): 217,0 B.p.v.

#### Údaje o předmětu rozhodnutí:

##### **432 – Vodovodní řady**

Název vodovodu:	Rekonstrukce vodovodu a rozšíření kanalizace ul. Nad Porubkou
Povolovaná vodní díla:	433 – vodovodní řady zásobovací sítě
Příslušnost k systému vodovodu:	02 – místní
Účel užití vody:	15 – zásobování obyvatelstva
Počet oddělených částí systému:	433 – vodovodní řady zásobovací sítě
Rozsah zásobování :	
a) počet zásobovaných obcí:	-
b) velikost zásobovacího spotřebiště:	-
Druh vodovodního řadu:	02 – zásobovací síť
Celková délka řadu (m):	431,0 m
Nejmenší jmenovitá světlost řadu (mm):	80
Největší jmenovitá světlost řadu (mm):	150



##### **441 - Stoková síť**

Název kanalizačního systému:	Rekonstrukce vodovodu a rozšíření kanalizace ul. Nad Porubkou
Povolované vodní dílo:	441 – stoková síť
Kanalizační soustava:	01 – kanalizace pro veřejnou potřebu
Charakter kanalizační soustavy:	01 – jednotná
Počty oddělených částí systému:	441 – stoková síť

Počet napojených obcí:	-
Zpracování provozního řádu:	ano
Druh stokové sítě:	01 – gravitační
Celková délka stok (m):	385,0 m
Nejmenší jmenovitá světlost (mm):	300
Největší jmenovitá světlost (mm):	300
Počet povol. odlehčovacích komor:	0
Počet povolovaných ČS:	0

### Poučení účastníků

Proti tomuto rozhodnutí mohou účastníci řízení podat podle § 81 odst. 1 zákona č. 500/2004 Sb., správní řád, ve znění pozdějších předpisů, odvolání ve lhůtě do 15 dnů ode dne jeho oznámení ke Krajskému úřadu Moravskoslezského kraje podáním učiněným u odboru ochrany životního prostředí Magistrátu města Ostravy. V odvolání uvede v jakém rozsahu ho napadá a v čem je spatřován rozpor s právními předpisy nebo nesprávnost rozhodnutí nebo řízení, jež mu předcházelo. Odvolání jen proti odůvodnění rozhodnutí je nepřipustné. Odvolání se podává v počtu tří stejnopisů. Nepodá-li účastník řízení odvolání v potřebném počtu stejnopisů, vyhotoví je na jeho náklady odbor ochrany životního prostředí Magistrátu města Ostravy.

Dle § 85 odst. 1 zákona č. 500/2004 Sb., správní řád, v platném znění, má včas podané a přípustné odvolání odkladný účinek.

#### - účastníci řízení

dle § 27 odst. 1 písm. a) zákona č. 500/2004 Sb., správní řád, ve znění pozdějších předpisů,

1. stavebník a vlastník stavby, na které má být změna dokončené stavby prováděna (Statutární město Ostrava, Prokešovo nám. 8, 729 30 Ostrava, IČ 00845451)

dle § 27 odst. 2 zákona č. 500/2004 Sb., správní řád, ve znění pozdějších předpisů,

2. osoby, které mají vlastnická práva nebo jiná práva k pozemkům a stavbám na nich, včetně osob majících právo odpovídající věcnému břemenu k pozemku, a osoby, které mají vlastnická nebo jiná práva k sousedním pozemkům a stavbám na nich, včetně osob, které mají právo odpovídající věcnému břemenu k sousednímu pozemku, a tato práva mohou být rozhodnutím přímo dotčena

Toto rozhodnutí v souladu s § 115 odst. 5 zákona č. 183/2006 Sb., o územním plánování a stavebním řádu, ve znění pozdějších předpisů, obdrží do vlastních rukou účastníci řízení:

#### Stavebník a vlastník stavby, na které má být provedena změna dokončené stavby:

1. Statutární město Ostrava prostřednictvím Ostravské vodárny a kanalizace a.s., Nádražní 28/3114, 729 71 Ostrava-Moravská Ostrava (DS)

Vzhledem k tomu, že se jedná o řízení s velkým počtem účastníků řízení, doručuje se jiným účastníkům řízení než je stavebník a vlastník stavby, na které má být provedena změna dokončené stavby, rozhodnutí o povolení změny dokončené stavby vodního díla a o povolení stavby vodního díla dle § 115 odst. 5 zákona č. 183/2006 Sb., o územním plánování a stavebním řádu, ve znění pozdějších předpisů a dle § 144 odst. 6 zákona č. 500/2004 Sb., správní řád, ve znění pozdějších předpisů, veřejnou vyhláškou.

ke sp.zn.: S-SMO/248182/10/OŽP/10


Osobám neznámého pobytu nebo sídla a osobám, které nejsou známy se rozhodnutí o povolení změny dokončené stavby vodního díla, doručuje v souladu s § 25 odst. 1 a § 32 odst. 3 zákona č. 500/2004 Sb., správní řád, ve znění pozdějších předpisů, rovněž veřejnou vyhláškou.

Veřejnou vyhláškou se doručuje na úřední desce Magistrátu města Ostravy, na úřední desce SMO-ÚMOb Svinov se veřejnou vyhláškou pouze oznamuje. Veřejnou vyhláškou je rozhodnutí doručeno patnáctý den od vyvěšení na úřední desce Magistrátu města Ostravy.

- dotčené správní orgány
- 2. MMO, odbor stavebně správní
- 3. MMO, odbor ochrany životního prostředí – orgán ochrany přírody
- 4. MMO, odbor dopravy
- 5. SMO-ÚMOb Svinov, odbor výstavby, dopravy a životního prostředí (DS)
- 6. Krajský úřad Moravskoslezského kraje, odbor životního prostředí a zemědělství (DS)
- 7. Krajská hygienická stanice Moravskoslezského kraje (DS)
- 8. Hasičský záchranný sbor Moravskoslezského kraje (DS)

Ing. Pavel Valerián, Ph.D.  
vedoucí odboru  
ochrany životního prostředí

po dobu nepřítomnosti zastoupen  
Ing. Bc. Vítězslav Dobeš, CSc.



- dále obdrží se žádostí o vyvěšení této veřejné vyhlášky po dobu 15 dnů a následné vrácení na odbor ochrany životního prostředí Magistrátu města Ostravy:

- 9. MMO, odbor vnitřních věcí
- 10. SMO-ÚMOb Svinov, úřední deska (DS)

.....  
VYVĚŠENO

.....  
SŇATO

.....  
razítko úřadu

.....  
podpis

.....  
podpis