




LEGENDA





- Stavebně dotčený objekt
- Hranice řešeného území (orientační)
- Vstup / Vjezd na pozemek

POZNÁMKA K PROJEKTOVÉ DOKUMENTACI

- nedílnou součástí výkresové dokumentace je technická zpráva
- před zahájením prací je nutné ověřit rozměry z PD přímo na stavbě
- veškerá barevnost bude odsouhlasována projektantem na základě předložených vzorků
- všechny odchylky od projektu, nebo uvažovaného řešení je třeba konzultovat s projektantem
- provádění všech typových konstrukcí se řídí technologickými předpisy výrobců a jejich katalogovými listy
- všechny prvky a konstrukce musí být instalovány včetně originálního příslušenství a pomocného materiálu doporučených výrobcem
- dokumentace je zpracována dle platných norem a vyhlášky 499/2006 Sb.

KATASTRÁLNÍ ÚZEMÍ: Radvanice: 715018
POLOHOVÝ SYSTÉM: S-JTSK
VÝŠKOVÝ SYSTÉM: BpV
±0,000 = výšková úroveň stávající čisté podlahy 1.NP



	ZODP. PROJEKTANT	VYPRACOVAL	KONTROLOVAL	<div><div></div><div>PPS KANIA</div><div><small>PROJEKČNÍ A INŽENÝRSKÁ ČINNOST</small></div><div><small>PPS Kania s.r.o., Nivnická 665/10, 709 00 tel : 596 245 252 , fax : 596 245 262 e-mail : projekce@pps-kania.cz</small></div></div>	
	Ing. Jan KANIA	Ing. Dybalová V.	Ing. Foldyna David		
					
	KATASTRÁLNÍ ÚZEMÍ, PARC.Č. : P.Č. 833/3 K.Ú.Č. RADVANICE [715018]				
MÍSTO STAVBY : Obec Ostrava P.Č. 833/3 K.Ú.Č. RADVANICE [715018]				ARCHÍV	
STAVEBNÍK / OBJEDNATEL : STATUTÁRNÍ MĚSTO OSTRAVA PROKEŠOVO NÁMĚSTÍ 1803/8, MORAVSKÁ OSTRAVA, 70200 OSTRAVA				STUPEŇ DPS	
NÁZEV AKCE : LDN- ZATEPLENÍ OBVODOVÉHO PLÁŠTĚ, VÝMĚNA OKEN A DVEŘÍ A OPRAVA BALKÓNŮ				DATUM BŘEZEN 2018	PARÉ
				Č. ZAKÁZKY PPS- 03/18	
				MĚŘÍTKO 1 : 5000	
OBJEKT :					
ČÁST : C - Situační výkresy					
OBSAH : Situační výkres širších vztahů				ARCHÍVNÍ ČÍSLO : PPS- 03/18 -	Č.V. C1