

LEGENDA

- Hranice řešeného území (orientační)
- Hranice parcel
- Komunikace / jiné objekty
- Vjezd na pozemek
- Vstup do objektu

- Dotčená část stavby
- Objekt nedotčený stavbou
- Zatrávněná plocha – stávající
- Zpevněná plocha – stávající

- Stávající strom/keř

STÁVAJÍCÍ INŽENÝRSKÉ SÍTĚ

- Metalický kabel – Cetin
- Vodovod – Ostravské vodovody a kanalizace
- Jímka – lapač tuku
- PLYNOVOD STL – RWE Gasnet s.r.o.
- Ochranné zařízení – RWE Gasnet s.r.o.
- Mikrovlnné spoje (MW) – T-mobile
- Základová stanice – T-mobile

KATASTRÁLNÍ ÚZEMÍ: Radvanice: 715018
POLOHOVÝ SYSTÉM: S-JTSK
VÝŠKOVÝ SYSTÉM: BpV
±0,000 = výšková úroveň stávající čisté podlahy 1.NP

POZNÁMKY


- Stavba svých charakterem nedefinuje žádná nová bezpečnostní pásma ani ochranná pásma.
- Stávající bezpečnostní a ochranná pásma jsou mimo dosah plánovaných stavebních úprav.





OBJEKTOVÁ SKLADBA

- SO 01 PAVILON P
- SO 02 PAVILON L
- SO 03 PAVILON HB
- SO 04 KOMUNIKAČNÍ KRČEK
- SO 05 PAVILON D

OCHRANNÉ PÁSMO

- Ochranné pásmo Cetin
- Ochranné pásmo OVAK – Vodovod
- Ochranné pásmo Plynovod STL – GASnet



	ZODP. PROJEKTANT	VYPRACOVAL	KONTROLOVAL	<div><div></div><div>PPS KANIA PROJEKČNÍ A INŽENÝRSKÁ ČINNOST</div><div>PPS Kania s.r.o., Nivnická 665/10, 709 00 tel.: 596 245 252, fax: 596 245 202 e-mail: projekce@pps-kania.cz</div></div>	
	Ing. Jan KANIA	Ing. Dybalová V.	Ing. Foldyna David		
					
	KATASTRÁLNÍ ÚZEMÍ, PARC.Č. : P.Č. 833/3 K.Ú.Č. RADVANICE [715018]				
	MÍSTO STAVBY : Obec Ostrava P.Č. 833/3 K.Ú.Č. RADVANICE [715018]				
STAVEBNÍK / OBJEDNATEL : STATUTÁRNÍ MĚSTO OSTRAVA PROKEŠOVO NÁMĚSTÍ 1803/8, MORAVSKÁ OSTRAVA, 70200 OSTRAVA				STUPEŇ DPS	
NÁZEV AKCE : LDN- ZATEPLENÍ OBVODOVÉHO PLÁŠTĚ, VÝMĚNA OKEN A DVEŘÍ A OPRAVA BALKÓNŮ				DATUM BŘEZEN 2018	PARÉ
				Č. ZAKÁZKY PPS- 03/18	
				OBJEKT :	MĚŘÍTKO 1 : 500
ČÁST : C - Situační výkresy					
OBSAH : Celkový situační výkres				ARCHIVNÍ ČÍSLO : PPS- 03/18 -	Č.V. C2